

ISSN 0716 - 0224

# MUSEO NACIONAL DE HISTORIA NATURAL CHILE

## PUBLICACIÓN OCASIONAL N°64/2015



# CATÁLOGO DE LA COLECCIÓN HERPETOLÓGICA DEL MUSEO NACIONAL DE HISTORIA NATURAL Y NOMENCLÁTOR BASADO EN LA COLECCIÓN

HERMAN NÚÑEZ y ÓSCAR GÁLVEZ



**ISSN 0716 - 0224**

**MUSEO NACIONAL DE HISTORIA NATURAL  
CHILE**

**PUBLICACIÓN OCASIONAL N° 64 / 2015**

**CATÁLOGO DE LA COLECCIÓN HERPETOLÓGICA DEL  
MUSEO NACIONAL DE HISTORIA NATURAL  
Y NOMENCLÁTOR BASADO EN LA COLECCIÓN**

**HERMAN NÚÑEZ y ÓSCAR GÁLVEZ**

**Motivo de la portada**

Vista Parcial de las Colección Herpetológica del Museo Nacional de Historia Natural, Santiago de Chile.

Referencia Bibliográfica

Núñez, H. y O. Gálvez. 2015. Catálogo de la Colección Herpetológica del Museo Nacional de Historia Natural y Nomenclátor basado en la Colección. Publicación Ocasional N°64: 1-203

Este volumen está disponible para su distribución en formato pdf.

Toda correspondencia debe dirigirse a:  
Casilla 787 – Santiago, Chile  
[www.mnhn.cl](http://www.mnhn.cl)

## **MINISTERIO DE EDUCACIÓN PÚBLICA**

Ministro de Educación **Adriana Delpiano Puelma**  
Subsecretaría de Educación **Valentina Quiroga Canahuate**  
Director de Bibliotecas, Archivos y Museos **Ángel Cabeza Monteiro**

### **PUBLICACIÓN OCASIONAL DEL MUSEO NACIONAL DE HISTORIA NATURAL CHILE**

**Director**  
Claudio Gómez Papic

**Editor**  
Herman Núñez

**Comité Editor**  
Mario Elgueta  
Gloria Rojas  
David Rubilar  
Rubén Stehberg



## **DEL DIRECTOR DE BIBLIOTECAS ARCHIVOS Y MUSEOS**

Algo en común tienen todas las colecciones: son del interés de alguien. Desde un sencillo acopio de canicas de pueril inquietud, hasta las espadas que lucharon por la libertad de un pueblo. Entre estas colecciones pueden encontrarse las que son la razón de los Museos de ciencias naturales, y que responden no sólo a la curiosidad de los humanos, sino a intereses del Estado en que ellas se mantengan, se estudien y se difundan. Mandatos de antigua jerarquía que orientan a Instituciones de la Dirección de Bibliotecas, Archivos y Museos (DIBAM), como es el Museo Nacional de Historia Natural.

Esta publicación tiene ese objetivo, dar a conocer los bienes naturales del país materializados en un segmento del elenco de la flora y fauna, como son los reptiles y anfibios. Seres que sorprenden en el campo los primeros, y adornan la noche de cantos los segundos, estos cada vez más débiles y escasos, debido a un lento y paulatino decrecimiento a nivel mundial. Los reptiles también están experimentando los embates de un cambio climático global, cuyos orígenes son todavía oscuros, pero parece ineludible admitir que los humanos tienen una cuota de responsabilidad.

Los autores de este texto son dos especialistas de ámbitos distintos de las ciencias naturales que se cultivan en el Museo Nacional de Historia Natural. Herman Núñez se ha dedicado principalmente al estudio de reptiles, mientras que Oscar Gálvez se ha enfocado en los moluscos. A esta última habilidad se debe sumar su manejo no sólo práctico de bases de datos, también el potencial conceptual de los mismos.

Entre estos últimos conceptos está la democratización del conocimiento. La exposición de la data, por sí misma, puede carecer de importancia o interés incluso, si ésta no es capaz de inspirar a los seres humanos para su aplicación a los campos del bienestar general, despertar las conciencias acerca de la responsabilidad que hemos adquirido como país, y avivar el interés por la investigación, el conocimiento, y aún el asombro, capacidad que parece cada vez más mortecina, sumiendo a los humanos en una oscuridad indiferente, peligrosa y que deja sin destinos a los que apuntar.

Esta una publicación es acerca de seres que existen en nuestro país. Creemos que es necesaria.

Ángel Cabeza Monteiro

Director

Dirección de Bibliotecas, Archivos y Museos



## **DEL DIRECTOR DEL MUSEO NACIONAL DE HISTORIA NATURAL**

La misión del Museo Nacional de Historia Natural señala que es nuestro deber promover el patrimonio natural y cultural para así fortalecer su comprensión en la sociedad. La comprensión es un nivel más alto que el conocimiento, ello implica que quien comprende hace suyas no sólo palabras que puede repetir, sino que su significado se hace parte del ser humano, es decir, empieza a ser parte de su esencia.

Este fenómeno también se produce en las naciones. Los Estados propician instancias institucionales que acumulan conocimiento, ya sea en forma de historia o bien de objetos, y cuya importancia trasciende la materialidad de los mismos. Esos objetos se hacen símbolos que identifican, se no solamente se identifican, sino que también se ponen en valor.

La significación que estos objetos puedan adquirir ante nuestro país, dependerá de los valores que se le otorgue al conjunto de estos, lo que al final conformará una colección. Sin embargo, de poco o nada sirve una colección si solamente se destina al uso y al disfrute particular. Sólo cuando es conocida e informada, la nación la empieza a hacer suya, la valora y la defiende. A partir de ese momento, lo que era muy poco conocido comienza a ser comprendido como valor, su significación crece y se vigoriza su existencia.

En este trabajo se dan a conocer los contenidos de una colección del Museo Nacional de Historia Natural. Sobre ella hay estudios de nuevas especies, de distribuciones y nomenclaturas. En la actualidad es un conocimiento, no obstante, estamos seguros que valoraremos su existencia.

Claudio Gómez Papié  
Director





Para todos los estudiantes



## CATÁLOGO DE LA COLECCIÓN HERPETOLÓGICA DEL MUSEO NACIONAL DE HISTORIA NATURAL Y NOMENCLÁTOR BASADO EN LA COLECCIÓN

Herman Núñez y Oscar Gálvez  
Museo Nacional de Historia Natural, Casilla 787, Santiago de Chile  
herman.nunez@mnhn.cl; oscar.galvez@mnhn.cl

### RESUMEN

Esta publicación es una compilación de la información de los contenidos de la colección de anfibios y reptiles depositados en el Museo Nacional de Historia Natural. Un trabajo de esta naturaleza ha sido largamente esperado por los especialistas del campo de la herpetología nacional. Nuestras colecciones son relativamente vastas y prácticamente cubren todo el territorio nacional.

Este catálogo se basa en un total de 5.062 especímenes, cubriendo todas las familias chilenas y el 99% de las especies chilenas de reptiles.

Se entrega el nombre científico, la autoridad, el determinador y la fecha de la determinación, para las especies chilenas se indica la división política administrativa del país (Región, Provincia y Comuna), las coordenadas, si el antecedente existe, la incerteza del punto, el recolector, la fecha de recolección y las observaciones si procediese. La base de datos generada sigue los estándar DarwinCore.

Se entrega un nomenclátor de las localidades herpetológicas citadas en este texto a nivel de Comuna.

---

**Palabras Clave:** Reptiles, Anfibios, Chile, Regiones, Provincias, Comunas

### ABSTRACT

**Catalogue of Herpetological Collection of the National Museum of Natural History of Santiago de Chile, and Gazetteer of Amphibians and Reptiles contents.** This publication is a compilation of the information contained in the collection of amphibians and reptiles deposited in the National Museum of Natural History. A work of this nature has been long awaited by specialists in the field of national herpetology. Our collections are relatively vast and practically cover the entire national territory.

This catalog is based on a total of 5,062 specimens, covering all Chilean families and 99% of the Chilean species of reptiles.

The scientific name, authority, the identifier and the date of the identification is provided, for the Chilean species, political administrative division of the country (Region, Province and Commune) is indicated, the coordinates, if the antecedent is delivered there, the uncertainty of point. The collector, collection date and comments when appropriate. The database generated DarwinCore follows the standard.

Herpetological a gazetteer of localities cited in this text at the commune level is added.

---

**Key words:** Reptiles, Amphibians, Chile, Regions, Provinces, Communes.

### INTRODUCCIÓN

Las colecciones alojadas en los museos son el testimonio tangible de objetos de interés del país; ellas constituyen instrumentos útiles no sólo por cuestiones culturales de una nación, sino también se transforman en evidencias y argumentos para la administración de un territorio, ya sea local como el plano regulador de una comuna, o para la toma de decisiones políticas en relación a la conservación de la diversidad biológica y cultural de un país. También por intereses estratégicos o económicos.

El Museo Nacional se fundó oficialmente en 1813, pero su instauración como tal fue en 1830. Una de las labores que debían hacer los primeros conservadores era informar a las autoridades de la nación de los contenidos que albergaba en el aquel entonces llamado Museo Nacional. Así, las distintas secciones en las que se organizaba el Museo señalaban de las existencias que albergaban año a año una creciente y pujante Institución.

Bernardino Quijada, Jefe de la Sección Zoología de aquel entonces, hizo un exhaustivo listado de la existencia de especímenes de la colección de vertebrados alojados en el Museo Nacional: aves (parte 2) y mamíferos (parte 1) en 1910, y reptiles en 1916, curiosamente no incluyó a los anfibios, y así un acto administrativo se transformó también en el instrumento que daba cuenta de la fauna del país hasta ese momento; posteriores trabajos han dado cuenta de parcialidades de los contenidos de la colección herpetológica, *i.e.*, Frazier y Salas (1982) realizaron un estudio de las tortugas marinas de nuestra Institución, Ortiz y Núñez (1986) documentaron el material tipo existente en la colección. Núñez (1992) publicó los contenidos de las especies chilenas de reptiles en la colección, con sus coordenadas geográficas e incluyó un nomenclátor; este autor también excluyó a los anfibios.

Hoy, cien años después del inventario que hiciera Quijada (1916) parece pertinente dar a conocer los actuales contenidos de la colección de anfibios y reptiles, su localización geográfica, recolectores, determinadores y una relación del material tipo albergado en los depósitos del MNHN, además un nomenclátor.

Este trabajo tiene dos objetivos, documentar las especies de herpetozoos en la Colección del Museo, el número de individuos, su procedencia geográfica a nivel de comuna.

Este trabajo está dirigido a investigadores, estudiantes, administradores y políticos, además al público interesado en conocer de la fauna herpetológica de las distintas zonas del país.

#### MATERIAL Y MÉTODOS

Lo registros de la Colección Herpetológica del Museo Nacional de Historia Natural, (acrónimo MNHNCL HERP) se llevan en libros manuscritos que incluyen los siguientes datos:

MNHN-XXXX

SEXO

GÉNERO+ESPECIE

DETERMINADOR(ES) + FECHA

LUGAR DE RECOLECTA

RECOLECTOR(ES)

FECHA DE RECOLECTA

OBSERVACIONES

MEDIDAS

El libro de registro consta actualmente de tres volúmenes y se inició hace más de cuarenta años, cuando se determinó reenumerar los especímenes de la colección, consecuentemente el nombre científico asignado es el vigente al momento del ingreso y no se han hecho correcciones a ellos quedando en ese contexto histórico; los primeros intentos por digitalizar los datos de la colección se documentaron en planillas electrónicas y migradas posteriormente al sistema de información Biotica v5.0 (desarrollado por CONABIO), y que está diseñado especialmente para el manejo de datos curatoriales, nomenclaturales, geográficos, bibliográficos y de parámetros ecológicos.

Para los efectos de este trabajo y para estandarizarlos nombre vigentes de las especies, se siguió la sistemática y nomenclatura propuesta Frost (2015) en lo que refiere a anfibios, y para reptiles se ha seguido a The Reptile Database (Uetz y Hošek, <http://www.reptile-database.org>), considerando también a Pincheira-Donoso y Núñez (2005) y Pincheira-Donoso *et al.* (2008).

La agrupación de especies en los subgéneros que se documentan, se ordenan según la sistemática señalada en el párrafo precedente y los grupos de especies en orden alfabético. El encabezado de cada conjunto de datos es de color azul y se compone del nombre actual de la especie, el autor y el año de descripción, indicación del mapa respectivo, el(los) determinador(es), fecha de la determinación, luego los lotes de ejemplares agrupados por presentar en común: mismo lugar de recolecta, misma fecha y recolectores, cambios en estos ítemes generan otra agrupación.

El(los) determinador(es) se indica(n) con el apellido, seguido de una coma y la primera letra del nombre, en la instancia de más de uno, se separan uno de otro por el símbolo “&”. La fecha de determinación

se expresa con un alfanúmero separado por una barra oblicua, el primer segmento es el día, la segunda indica las tres primeras letras del nombre de cada mes (ene, feb, mar, etcétera), y el año con los cuatro dígitos, e.g., 06/sep/1953; los datos numéricos que se desconocen se indican con los dígitos 99, y los alfanuméricos con “ND”. En el anexo 1 se indican los nombres del (de los) determinador(es), al menos su nombre y apellido, si se desconocen mayores detalles se indica sólo lo que es conocido, destacando el aporte de diversos investigadores que han estudiado o contribuido con sus conocimientos a documentar la colección.

Las determinaciones específicas seguidas de las letras *cf.* (*conferre*) van al final de cada grupo de individuos de esa especie.

En este catálogo las localidades se indican corregidas a la condición de “nombre actual”, es decir, su nombre vigente al primer semestre de 2014; por ejemplo, la localidad de 1982 dada como “10 kilómetros al este de San Pedro de Atacama”, se ha corregido a la actual “Aeródromo de San Pedro de Atacama”.

Para la georreferencia de las localidades se siguió la metodología propuesta por Wieczorek (2001), Chapman y Wieczorek (2006); además se usaron a modo de referencia cuando no estaba disponible el dato de GPS (Aparatos de Posicionamiento Global), las siguientes fuentes, Risopatrón (1924), la ubicación del sitio de recolecta en el sitio Google-Earth, revisado en el período de enero de 2014 a diciembre de 2015, y Cartografía IGM (Instituto Geográfico Militar de Chile). La incerteza de los puntos se estima con “criterio de experto”, y se expresa en kilómetros, precedido de la palabra “Incertidumbre”. Todas las coordenadas están normalizadas al *datum* WGS1984. Los datos geográficos de cada especie se grafican en un mapa que representa la actual distribución conocida de los individuos según los contenidos de la Colección Herpetológica del MNHNCL HERP, y a nivel de división política mínima de Comunas. Para la confección de estos mapas usamos el programa ArcView. La confección de mapas se restringió a las especies chilenas solamente.

El (los) recolector(es) se indican siguiendo el mismo criterio que el(los) determinador(es). En el anexo 2 se indican los nombres completos del (de los) recolector(es), si tal dato se conoce, destacando de esta manera el aporte de estas personas al incremento de la colección.

La relación de los individuos se ejemplifica a continuación: MNHNCL HERP 0987-0990, 1041-1066, 1210, debe entenderse como Colección del Museo Nacional de Historia Natural de Chile Herpetología desde ejemplar 0987 hasta el 0990, más desde el 1041 hasta 1066, más el individuo 1210.

La colección del MNHNCL HERP también se ha nutrido de otras colecciones como las del Departamento de Biología Celular y Genética de la Facultad de Medicina de la Universidad de Chile (DBGUCH) formada por Alberto Veloso Martínez, José Navarro Barón y Patricia Iturra Constant, e innumerables aportes de otros científicos chilenos y argentinos. Además, de la colección de Eduardo Fuentes Quezada (Colección Fuentes) ex Académico de la Pontificia Universidad Católica de Chile, Jorge Mella Ávila (Colección Mella), y la colección de Antonieta Labra Lillo (Colección Labra). Estos antecedentes se consignan en el campo Observaciones.

La primera parte de este catálogo está constituida por la colección en sí, y la segunda es un nomenclátor (“gazeteer”) que se define como un diccionario geográfico o directorio usado en conjunto como mapas o atlas. Las localidades se ordenan por Región Administrativa de norte a sur, Provincia y Comuna, estas últimas ordenadas alfabéticamente dentro de cada provincia. Se indican los Códigos Únicos Territoriales (Decreto Nro. 817 del Ministerio del Interior publicado en el Diario Oficial del 26 de marzo de 2010); bajo ellas, las especies de reptiles y anfibios que habitan en esa división política.

En sección aparte damos cuenta de los ejemplares designados tipo, en cualquiera de sus categorías.

Pese a las exhaustivas revisiones de los autores, pueden persistir errores, se invita cordialmente a los usuarios a hacer observaciones de corrección o precisiones necesarias; habrán desacuerdos nomenclaturales o sistemáticos, se deben exclusivamente a la contumacia de HN; acogeremos sus comentarios.

Agradecemos de antemano sus aportes.

TAXONOMÍA DE LAS ESPECIES DE HERPETOZOOS DEPOSITADOS EN EL  
MUSEO NACIONAL DE HISTORIA NATURAL

## AMPHIBIA

## ANURA

## Alsodidae Mivart, 1869

*Alsodes* Bell, 1843*Alsodes cf verrucosus* (Philippi, 1902)*Alsodes nodosus* (Dumeril & Bibron, 1841)*Alsodes tumultuosus* Veloso & Iturra & Galleguillos, 1979*Alsodes* sp*Eupsophus* Fitzinger, 1843*Eupsophus calcaratus* (Günther, 1881)*Eupsophus roseus* Dumeril & Bibron, 1841*Eupsophus septentrionalis* Ibarra-Vidal & Ortiz & Torres-Pérez, 2004[=*Eupsophus queulensis* Veloso & Celis-Diez & Guerrero & Méndez-Torres & Iturra-C.  
& Simonetti, 2005]*Eupsophus* sp*Eupsophus vertebralis* Grandison, 1961

## Batrachylidae Gallardo, 1965

*Atelognathus* Lynch, 1978*Atelognathus salai* Cei, 1984[=*Atelognathus jeinimenensis* Meriggio & Veloso & Young & Núñez, 2004]*Batrachyla* Bell, 1843*Batrachyla antartandica* (Barrio, 1967)*Batrachyla leptopus* Bell, 1843*Batrachyla taeniata* (Girard, 1855)*Hylorina* Bell, 1843*Hylorina sylvatica* Bell, 1843

## Bufonidae Gray, 1825

*Nannophryne* Günther, 1870*Nannophryne variegata* (Günther, 1870)*Rhinella* Fitzinger, 1826*Rhinella arunco* (Molina, 1782)*Rhinella atacamensis* (Cei, 1961)*Rhinella spinulosa* (Wiegmann, 1834)

## Calyptocephalellidae Reig, 1960

*Calyptocephalella* Strand, 1928*Calyptocephalella gayi* (Duméril & Bibron, 1841)[=*Calyptocephalus ater* Philippi, 1902]*Telmatobufo* Schmidt, 1952*Telmatobufo venustus* Philippi, 1899

## Ceratophryidae Tschudi, 1838

*Ceratophrys* Wied-Neuwied, 1824*Ceratophrys ornata* Bell, 1843

## Leptodactylidae Werner, 1896

*Pleurodema* Tschudi, 1838*Pleurodema bufonina* Bell, 1843*Pleurodema marmorata* Vellard, 1960*Pleurodema thaul* (Lesson, 1826)

## Pipidae Gray, 1825

*Xenopus* Wagler, 1827*Xenopus laevis* (Daudin, 1802)

## Rhinodermatidae Bonaparte, 1850

*Rhinoderma* Duméril & Bibron, 1841*Rhinoderma darwini* Duméril & Bibron, 1841

## Telmatobiidae Fitzinger, 1843

*Telmatobius* Wiegmann, 1834*Telmatobius dankoi* Formas & Northland & Capetillo & Núñez & Cuevas & Brieva, 1999*Telmatobius frontieriensis* Benavides & Ortiz & Formas, 2002*Telmatobius halli* Noble, 1938*Telmatobius marmoratus* Duméril & Bibron, 1842*Telmatobius peruvianus* Wiegmann, 1835*Telmatobius* sp

## CAUDATA

## Ambystomatidae Tihen, 1958

*Ambystoma* Tschudi, 1838*Ambystoma gracile* (Baird, 1859)*Ambystoma maculatum* (Shaw, 1802)*Ambystoma* sp Tschudi, 1838*Ambystoma tigrinum* (Green, 1825)*Dicamptodon* Strauch, 1870*Dicamptodon ensatus* (Eschscholtz, 1833)

## Plethodontidae Gray, 1850

*Aneides* Baird, 1851*Aneides flavipunctatus* (Strauch, 1870)*Aneides lugubris* (Hallowell, 1849)*Desmognathus* Baird, 1850*Desmognathus* sp*Plethodon* Tschudi, 1838*Plethodon vehiculum* (Cooper, 1860)

## Salamandridae Goldfuss, 1820

*Ichthyosaura* Sonnini de Manoncourt & Latreille, 1801*Ichthyosaura alpestris* (Laurenti, 1768)*Taricha* Gray, 1850*Taricha rivularis* (Twitty, 1935)*Taricha torosa* (Rathke, 1833)

## Rhyacotritonidae Tihen, 1958

*Rhyacotriton* Dunn, 1920*Rhyacotriton olympicus* Duméril & Bibron, 1841

## Sirenidae Gray, 1825

*Sirens* Österdam, 1766*Sirens intermedia* Barnes, 1826



REPTILIA  
TESTUDINES

- Bataguridae Gray, 1870  
  *Rhinoclemmys* Gray, 1860  
    *Rhinoclemmys* sp  
  *Siebenrockiella* Lindholm, 1929  
    *Siebenrockiella crassicollis* (Gray, 1831)
- Cheloniidae Opper, 1811  
  *Caretta* Linnaeus, 1758  
    *Caretta caretta* (Linnaeus, 1758)  
  *Chelonia* Linnaeus, 1758  
    *Chelonia agassizii* Bocourt, 1868  
    *Chelonia mydas* Linnaeus, 1758  
  *Eretmochelys* Linnaeus, 1758  
    *Eretmochelys imbricata* (Linnaeus, 1766)
- Lepidochelys* Garman, 1880  
  *Lepidochelys olivacea* (Eschscholtz, 1829)  
    [=*Thalassochelys controversa* Philippi, 1899]  
    [=*Thalassochelys tarapacana* Philippi, 1887]
- Chelydridae Gray, 1831  
  *Chelydra* Linnaeus, 1758  
    *Chelydra serpentina* (Linnaeus, 1758)
- Dermochelyidae Fitzinger, 1843  
  *Dermochelys* Blainville, 1816  
    *Dermochelys coriacea* (Linnaeus, 1766)  
    [=*Sphargis angusta* Philippi, 1899]
- Emydidae Rafinesque, 1815  
  *Malaclemys* Schoepff, 1793  
    *Malaclemys terrapin* (Peters, 1854)  
  *Terrapene* Linnaeus, 1758  
    *Terrapene* sp  
  *Trachemys* Gray, 1831  
    *Trachemys* sp
- Kinosternidae Agassiz, 1857  
  *Kinosternon* Gray, 1831  
    *Kinosternon scorpioides* (Linnaeus, 1766)
- Testudinidae Batsch, 1788  
  *Chelonoidis* Spix, 1824  
    *Chelonoidis carbonarius* (Spix 1824)  
    *Chelonoidis chilensis* (Gray, 1870)  
  *Geochelone* Fitzinger, 1835  
    *Geochelone elephantopus* (Harlan, 1827)  
  *Testudo* Linnaeus, 1758  
    *Testudo hermanni* Gmelin, 1789

REPTILIA  
CROCODILIA

## Alligatoridae Gray, 1844

*Alligator* Cuvier, 1807*Alligator mississippiensis* Daudin, 1802*Caiman* Spix, 1825*Caiman crocodilus* (Linneo, 1758)*Caiman yacare* Daudin, 1802*Melanosuchus* Gray, 1862*Melanosuchus niger* (Spix, 1825)*Paleosuchus* Gray, 1862*Paleosuchus trigonatus* (Schneider, 1801)SQUAMATA  
AUTARCHOGLOSSA

## Anguidae Gray, 1825

*Ophisaurus* Daudin, 1803*Ophisaurus attenuatus* Cope, 1880

## Scincidae Gray, 1825

*Cryptoblepharus* Wiegmann, 1834*Cryptoblepharus boutonii* Fitzinger, 1824*Mabuya* Fitzinger, 1826*Mabuya* sp*Plestiodon* Duméril & Bibron, 1839*Plestiodon skiltonianus* Baird & Girard, 1852*Trachylepis* Fitzinger, 1843*Trachylepis quinquetaeniata margaritifera* (Peters, 1854)

## Teiidae Gray, 1827

*Callopistes* Gravenhorst, 1838*Callopistes maculatus atacamensis* Donoso-Barros, 1960*Callopistes maculatus maculatus* Gravenhorst, 1838*Callopistes maculatus manni* Donoso-Barros, 1960

## GEKKOTA

## Phyllodactylidae Gamble &amp; Bauer &amp; Greenbaum &amp; Jackman, 2008

*Garthia* Donoso-Barros & Vanzolini, 1965*Garthia gaudichaudii* (Duméril & Bibron, 1836)*Phyllodactylus* Gray, 1828*Phyllodactylus gerrhopygus* (Wiegmann, 1834)

## IGUANIA

## Crotaphytidae Smith &amp; Brodie, 1982

*Gambelia* Baird, 1859*Gambelia wislizenii wislizenii* (Baird & Girard, 1852)

## Iguanidae Oppel, 1811

*Dipsosaurus* Hallowell, 1854*Dipsosaurus dorsalis* (Baird & Girard, 1852)

- Sauromalus* Duméril, 1856  
*Sauromalus ater* Dumeril, 1856
- Leiosauridae Frost & Etheridge, 2001
- Diplolaemus* Bell, 1843  
*Diplolaemus bibrioni* Bell, 1843  
*Diplolaemus darwini* Bell, 1843  
*Diplolaemus sexcinctus* Cei & Scolaro & Videla 2003
- Pristidactylus* Gallardo, 1964  
*Pristidactylus alvaroi* (Donoso-Barros, 1975)  
*Pristidactylus torquatus* (Philippi, 1861)  
*Pristidactylus valeriae* (Donoso-Barros, 1966)  
*Pristidactylus volcanensis* Lamborot & Díaz, 1987
- Liolaemidae Frost & Etheridge, 1989
- Ctenoblepharys* Tschudi, 1845  
*Ctenoblepharys adspersa* (Tschudi, 1838)
- Liolaemus* Wiegmann, 1834  
*Liolaemus (Donosolaemus)* Pincheira-Donoso & Núñez, 2005  
*Liolaemus (Donosolaemus) archeforus* (Donoso-Barros, 1973)  
*Liolaemus (Donosolaemus) chacabucoense* Núñez & Scolaro, 2009  
*Liolaemus (Donosolaemus) cf archeforus* (Donoso-Barros, 1973)  
*Liolaemus (Donosolaemus) escarchadosi* (Scolaro, 1997)  
*Liolaemus (Donosolaemus) kingi* (Bell, 1843)  
*Liolaemus (Donosolaemus) scolaroi* Pincheira-Donoso & Núñez, 2005  
*Liolaemus (Donosolaemus) zullyae* (Cei & Scolaro, 1996)  
*Liolaemus (Donosolaemus) sp Liolaemus (Donosolaemus) zullyae* (Cei & Scolaro, 1996)
- Liolaemus (Eulaemus)* Girard, 1857  
*Liolaemus (Eulaemus) andinus* (Koslowsky, 1895)  
*Liolaemus (Eulaemus)* Girard, 1857  
*Liolaemus (Eulaemus) anomalus* (Müller & Hellmich, 1932)  
*Liolaemus (Eulaemus) audituvelatus* (Núñez & Yáñez, 1983)  
 [= *Phrynosaura audituvelata* Núñez & Yáñez, 1983]  
*Liolaemus (Eulaemus) austromendocinus* (Cei, 1974)  
*Liolaemus (Eulaemus) darwini* (Bell, 1843)  
*Liolaemus (Eulaemus) dorbignyi* (Koslowsky, 1898)  
*Liolaemus (Eulaemus) enigmaticus* (Pincheira-Donoso & Núñez, 2005)  
*Liolaemus (Eulaemus) fabiani* (Yáñez & Núñez, 1983)  
*Liolaemus (Eulaemus) filiorum* Pincheira-Donoso & Ramírez, 2005  
*Liolaemus (Eulaemus) fitzingeri* (Dumeril & Bibron, 1837)  
*Liolaemus (Eulaemus) fitzingeri cuyanus* (Cei & Scolaro, 1980)  
*Liolaemus (Eulaemus) foxi* (Núñez & Navarro & Veloso, 2000)  
*Liolaemus (Eulaemus) hajeki* (Núñez & Pincheira-Donoso & Garin, 2004)  
*Liolaemus (Eulaemus) hermannunezi* (Pincheira-Donoso & Scolaro & Schulte, 2007)  
*Liolaemus (Eulaemus) jamesi* (Boulenger, 1891)  
*Liolaemus (Eulaemus) laurenti* (Etheridge, 1993)  
*Liolaemus (Eulaemus) manueli* (Núñez & Navarro & Garín & Pincheira-Donoso & Meriggio, 2003)  
 [= *Phrynosaura manueli* Núñez & Navarro & Garín & Pincheira Donoso & Meriggio 2003]  
*Liolaemus (Eulaemus) mocquardi* (Pellegrin, 1909)

- Liolaemus (Eulaemus) molinai* (Valladares & Etheridge & Schulte & Manríquez & Spotorno, 2002)
- Liolaemus (Eulaemus) multicolor* (Koslowsky, 1898)
- Liolaemus (Eulaemus) nigriceps* (Philippi, 1860)
- Liolaemus (Eulaemus) ornatus* (Koslowsky, 1898)
- Liolaemus (Eulaemus) pachecoi* (Laurent, 1995)
- Liolaemus (Eulaemus) pantherinus* (Pellegrin, 1909)
- Liolaemus (Eulaemus) cf pantherinus* (Pellegrin, 1909)
- Liolaemus (Eulaemus) patriciaiturrae* (Núñez & Navarro, 1993)
- Liolaemus (Eulaemus) pleopholis* Laurent, 1998
- Liolaemus (Eulaemus) poconchilensis* (Valladares, 2004)
- Liolaemus (Eulaemus) puritamensis* (Núñez & Fox, 1989)
- Liolaemus (Eulaemus) quilmes* (Etheridge, 1993)
- Liolaemus (Eulaemus) riojanus* (Cei, 1979)
- Liolaemus (Eulaemus) robertoi* (Pincheira-Donoso & Núñez, 2003)
- Liolaemus (Eulaemus) rosenmanni* (Núñez & Navarro, 1992)
- Liolaemus (Eulaemus) ruibali* (Donoso-Barros, 1961)
- Liolaemus (Eulaemus) salinicola* (Laurent, 1986)
- Liolaemus (Eulaemus) scapularis* (Laurent, 1982)
- Liolaemus (Eulaemus) cf schmidti* (Marx, 1960)
- Liolaemus (Eulaemus) signifer* (Duméril & Bibron, 1837)
- Liolaemus (Eulaemus) stolzmanni* (Steindachner, 1891)
- Liolaemus (Eulaemus) torresi* (Núñez & Navarro & Garin & Pincheira-Donoso & Meriggio, 2003  
= *Phrynosaura torresi* Núñez & Navarro & Garin & Pincheira-Donoso & Meriggio, 2003]
- Liolaemus (Eulaemus) uspallatensis* Macola & Castro, 1982
- Liolaemus (Eulaemus) vallecurensis* (Pereyra, 1992)
- Liolaemus (Eulaemus) sp*
- Liolaemus (Liolaemus) Wiegmann, 1834*
- Liolaemus (Liolaemus) alticolor* (Barbour, 1909)
- Liolaemus (Liolaemus) araucaniensis* (Müller & Hellmich, 1932)
- Liolaemus (Liolaemus) atacamensis* (Müller & Hellmich, 1933)
- Liolaemus (Liolaemus) cf atacamensis* (Müller & Hellmich, 1933)
- Liolaemus (Liolaemus) barbarae* Pincheira-Donoso & Núñez, 2005
- Liolaemus (Liolaemus) bellii* (Gray, 1845)
- Liolaemus (Liolaemus) boulengeri* (Koslowsky, 1896)
- Liolaemus (Liolaemus) buergeri* (Werner, 1907)
- Liolaemus (Liolaemus) cf buergeri* (Werner, 1907)
- Liolaemus (Liolaemus) carlosgarini* (Esquerré & Núñez & Scolaro, 2013)
- Liolaemus (Liolaemus) chiliensis* (Lesson, 1831)
- Liolaemus (Liolaemus) chillanensis* (Müller & Hellmich, 1932)
- Liolaemus (Liolaemus) confusus* (Núñez & Pincheira-Donoso, 2006)
- Liolaemus (Liolaemus) constanzae* (Donoso-Barros, 1961)
- Liolaemus (Liolaemus) cristiani* (Navarro & Núñez & Loyola 1991)
- Liolaemus (Liolaemus) curicensis* (Müller & Hellmich, 1938)  
[= *Liolaemus hernani* Sallabery & Núñez & Yáñez, 1982]
- Liolaemus (Liolaemus) curis* (Núñez & Labra, 1985)
- Liolaemus (Liolaemus) cyanogaster* (Dumeril & Bibron, 1837)
- Liolaemus (Liolaemus) donosoi* Ortiz, 1975

- Liolaemus (Liolaemus) elongatus* (Koslowsky, 1896)  
*Liolaemus (Liolaemus) fitzgeraldi* (Boulenger, 1899)  
*Liolaemus (Liolaemus) flavipiceus* (Cei & Videla, 2003)  
*Liolaemus (Liolaemus) frassinettii* (Núñez, 2007)  
*Liolaemus (Liolaemus) fuscus* (Boulenger, 1885)  
*Liolaemus (Liolaemus) gravenhorsti* (Gray, 1845)  
*Liolaemus (Liolaemus) cf gravenhorsti* (Gray, 1845)  
*Liolaemus (Liolaemus) hellmichi* (Donoso-Barros, 1974)  
*Liolaemus (Liolaemus) isabelae* (Navarro & Núñez, 1993)  
*Liolaemus (Liolaemus) juanortizi* (Young-Downey & Moreno, 1991)  
*Liolaemus (Liolaemus) cf juanortizi* (Young-Downey & Moreno, 1991)  
*Liolaemus (Liolaemus) kolengh* (Abdala & Lobo, 2006)  
*Liolaemus (Liolaemus) koslowskyi* (Etheridge, 1993)  
*Liolaemus (Liolaemus) kriegi* (Müller & Hellmich, 1939)  
*Liolaemus (Liolaemus) lemniscatus* (Gravenhorst, 1838)  
*Liolaemus (Liolaemus) leopardinus* (Müller & Hellmich, 1932)  
*Liolaemus (Liolaemus) lineomaculatus* (Boulenger, 1885)  
*Liolaemus (Liolaemus) lorenzmuelleri* (Hellmich, 1950)  
*Liolaemus (Liolaemus) magellanicus* (Hombron & Jacquinot, 1847)  
*Liolaemus (Liolaemus) maldonadae* (Navarro & Núñez, 1991)  
*Liolaemus (Liolaemus) melaniceps* Pincheira-Donoso & Núñez, 2005  
*Liolaemus (Liolaemus) melanopleurus* (Philippi, 1860)  
*Liolaemus (Liolaemus) monticola* (Müller & Hellmich, 1932)  
*Liolaemus (Liolaemus) monticola chillanensis* (Müller & Hellmich, 1932)  
*Liolaemus (Liolaemus) moradoensis* (Hellmich, 1950)  
*Liolaemus (Liolaemus) nigromaculatus* (Wiegmann, 1834)  
    [= *Proctotretus bisignatus* Philippi, 1860]  
*Liolaemus (Liolaemus) nigroviridis* (Müller & Hellmich, 1932)  
*Liolaemus (Liolaemus) cf nigroviridis* (Müller & Hellmich, 1932)  
*Liolaemus (Liolaemus) nitidus* (Wiegmann, 1834)  
*Liolaemus (Liolaemus) paulinae* (Donoso-Barros, 1961)  
*Liolaemus (Liolaemus) pictus chiloensis* (Müller & Hellmich, 1939)  
*Liolaemus (Liolaemus) pictus pictus* (Dumeril & Bibron, 1837)  
*Liolaemus (Liolaemus) pictus codoceae* Pincheira-Donoso & Núñez, 2005  
*Liolaemus (Liolaemus) cf pictus* (Dumeril & Bibron, 1837)  
*Liolaemus (Liolaemus) platei* (Werner, 1898)  
*Liolaemus (Liolaemus) pseudolemniscatus* (Lamborot & Ortiz, 1990)  
*Liolaemus (Liolaemus) ramonensis* (Müller & Hellmich, 1932)  
*Liolaemus (Liolaemus) riodamas* (Esquerré & Núñez & Scolaro, 2013)  
*Liolaemus (Liolaemus) schroederi* (Müller & Hellmich, 1938)  
*Liolaemus (Liolaemus) septentrionalis* Pincheira-Donoso & Núñez, 2005  
*Liolaemus (Liolaemus) silvai* (Ortiz, 1989)  
*Liolaemus (Liolaemus) silvanae* (Donoso-Barros & Cei, 1971)  
*Liolaemus (Liolaemus) tenuis* (Dumeril & Bibron, 1837)  
*Liolaemus (Liolaemus) ubaghsi* Esquerré & Troncoso-Palacios & Garin & Núñez, 2014  
*Liolaemus (Liolaemus) valdesianus* (Hellmich, 1950)  
*Liolaemus (Liolaemus) velosoi* (Ortiz, 1987)  
    [=*Liolaemus josephorum* Núñez & Schulte & Garin 2001]  
*Liolaemus (Liolaemus) zapallarensis* (Müller & Hellmich, 1932)

- Phymaturus* Molina, 1782  
*Phymaturus alicahuense* Núñez & Veloso & Espejo & Veloso & Cortés & Araya, 2010  
*Phymaturus bibroni* (Guichenot, 1848)  
 [= *Phymaturus paihuanense* Núñez & Veloso & Espejo & Veloso & Cortés & Araya, 2010]  
*Phymaturus damasense* Troncoso-Palacios & Lobos, 2013  
*Phymaturus darwinii* Núñez & Veloso & Espejo & Veloso & Cortés & Araya, 2010  
*Phymaturus maulense* Núñez & Veloso & Espejo & Veloso & Cortés & Araya, 2010  
*Phymaturus vociferator* Pincheira-Donoso, 2004
- Phrynosomatidae Fitzinger, 1843  
*Callisaurus* Blainville, 1835  
*Callisaurus draconoides* Blainville, 1835
- Tropiduridae Frost & Etheridge, 1989  
*Microlophus* Dumeril & Bibron, 1837  
*Microlophus albemarlensis* (Baur, 1890)  
*Microlophus atacamensis* (Donoso-Barros, 1960)  
*Microlophus quadrivittatus* Tschudi, 1845  
*Microlophus tarapacensis* (Donoso-Barros, 1966)  
*Microlophus theresioides* (Donoso-Barros, 1966)
- Stenocercus* Duméril & Bibron, 1837  
*Stenocercus variabilis* Boulenger, 1901

## SERPENTES

- Boidae Gray, 1825  
*Charina* Gray, 1841  
*Charina trivirgata roseofusca* (Cope, 1868)
- Colubridae Opperl, 1811  
*Chironius* Fitzinger, 1826  
*Chironius bicarinatus* (Wied, 1820)  
 [= *Leptaspes atacamensis* Philippi] (*sensu* Ortiz y Núñez 1986)
- Chrysopelea* Boie, 1826  
*Chrysopelea ornata* (Shaw, 1802)
- Lampropeltis* Fitzinger, 1843  
*Lampropeltis getulus* Linneo, 1776
- Thamnophis* Fitzinger, 1843  
*Thamnophis elegans* Fitzinger, 1843
- Dipsadidae Bonaparte, 1840  
*Diadophis* Fitzinger, 1843  
*Diadophis punctatus* (Linneo, 1766)
- Philodryas* Wagler, 1830  
*Philodryas chamissonis* (Wiegmann, 1835)  
 [= *Coronella plumbea* Philippi, 1916]  
 [= *Dromicus cinereus* Philippi, 1916 ]  
 [= *Dromicus concolor* Philippi, 1916]  
 [= *Dromicus liguanus* Philippi, 1916]  
 [= *Dromicus maculatus* Philippi, 1916]  
 [= *Dromicus variegatus* Philippi, 1916]  
 [= *Liophis insularis* Philippi, 1916]  
 [= *Liophis tantillus* Philippi, 1916]  
 [= *Tachymenis gracilis* Philippi, 1916]

- Philodryas psammophideus* Günther, 1872  
*Philodryas simonsii* Boulenger, 1900  
*Philodryas trilineata* (Burmeister, 1861)  
*Tachymenis* Wiegmann, 1835  
*Tachymenis chilensis chilensis* (Schleger, 1837)  
[= *Aspidula celeris* Philippi, 1899]  
*Tachymenis chilensis coronellina* (Werner, 1898)  
[= *Aspidula vittata* Philippi, 1916]  
[= *Coronella atrovittata* Philippi, 1916]  
[= *Coronella concolor* Philippi, 1916]  
*Tachymenis peruviana* Wiegmann, 1835  
[= *Aspidula obscura* Philippi, 1916]  
Elapidae F. Boie, 1827  
*Hydrophis* Latreille in Sonnini de Manoncourt & Latreille, 1801  
*Hydrophis platurus* (Schneider, 1801)

## PRESUNTOS HÍBRIDOS

- Liolaemus (L.) lemniscatus* por *L. (L.) fuscus*  
*Liolaemus (L.) paulinae* por *L. (L.) alticolor*

## CATÁLOGO HERPETOLÓGICO





**AMPHIBIA**

**ANURA**

**Alsodidae**

***Alsodes cf verrucosus* - (Philippi, 1902) -Mapa 1-**  
MNHNCL HERP 1902-1905

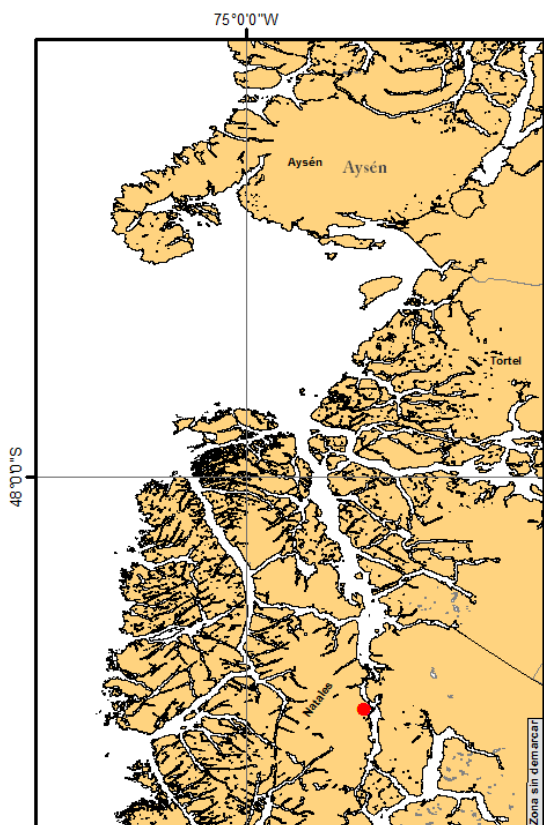
Loc.: País: Chile, Región: Magallanes y Antártica Chilena, Provincia: Última Esperanza, Comuna: Puerto Natales, Localidad: Puerto Edén, Coord.: Lat. S: 49°7'26"; Long. W: 74°25'43", Incertidumbre (km): 1

Recol.: Sielfeld, W., 31/oct/1982

MNHNCL HERP 1506-1509, 1929-1936

Loc.: País: Chile, Región: Magallanes y Antártica Chilena, Provincia: Región: Última Esperanza, Comuna: Puerto Natales, Localidad: Seno Wide, Coord.: Lat. S: 49°7'26"; Long. W: 74°25'43", Incertidumbre (km): 1

Recol.: Sielfeld, W., 31/oct/1982



**-Mapa 1-**

***Alsodes nodosus* - (Dumeril & Bibron, 1841) -Mapa 2-**

MNHNCL HERP 1208-1209

Loc.: País: Chile, Región: Metropolitana de Santiago, Provincia: Santiago, Comuna: Peñalolén, Localidad: Quebrada de Macul, parte alta, Coord.: Lat. S: 33°30'0"; Long. W: 70°29'26", Alt. (msnm): 1250  
Recol.: Núñez, H. & Busse, K., 4/nov/1981

MNHNCL HERP 5019-5023

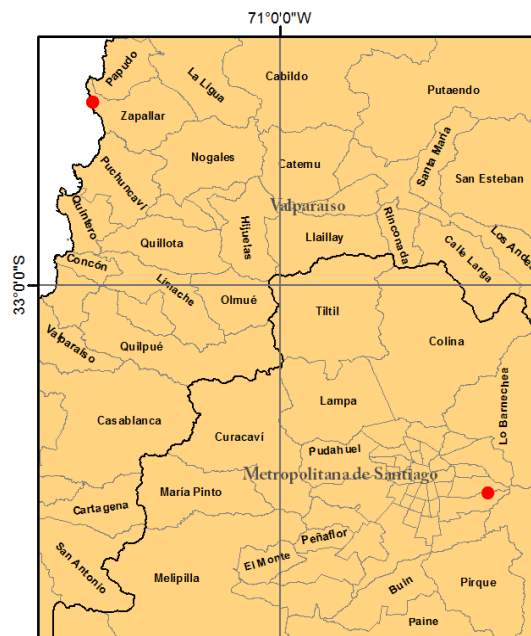
Det.: Núñez, H., 9/abr/2013

Loc.: País: Chile, Región: Valparaíso, Provincia: Valparaíso, Comuna: Puchuncaví, Localidad: Zapallar, Coord.: Lat. S: 32°33'33"; Long. W: 71°27'29"  
Recol.: ND, 1954

MNHNCL HERP 2664

Loc.: País: Chile

Recol.: ND



**Mapa 2**

***Alsodes* sp -Mapa 3-**

MNHNCL HERP 3526-3527

Loc.: País: Chile, Región: Del Biobío, Provincia: Arauco, Comuna: Contulmo, Localidad: Nahuelbuta, Parque Nacional, Cabrería, Coord.: Lat. S: 38°1'0"; Long. W: 73°9'35"

Recol.: Cerda, M. & Cerda, P. & Cerda, G., 10/ene/1978

MNHNCL HERP 3017-3018

Loc.: País: Chile, Región: Aysén del General Carlos Ibáñez del Campo, Provincia: Aysén, Comuna: Aysén, Localidad: Lago Yulton, Coord.: Lat. S: 45°7'10"; Long. W: 72°51'45", Incertidumbre (km): 8

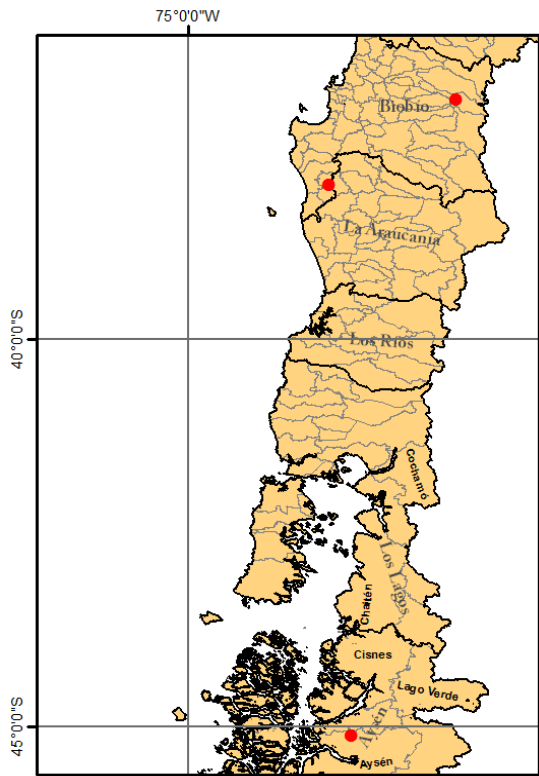
Recol.: Gabella, J.P., 1/dic/1996

MNHNCL HERP 4743-4744

Det.: Núñez, H., may/2012

Loc.: País: Chile, Región: Del Biobío, Provincia: Ñuble, Comuna: Pinto, Localidad: Fundo El Plan, Coord.: Lat. S: 36°55'0"; Long. W: 71°30'6", Incertidumbre (km): 2

Recol.: Torres M., J.C., 30/sep/2004



Mapa 3

*Eupsophus calcaratus* - Günther, 1881 -Mapa 4-

MNHNCL HERP 3421-3422

Loc.: País: Chile, Región: De Los Lagos, Provincia: Chiloé, Comuna: Quinchao, Localidad: Isla Alao, Coord.: Lat. S: 42°35'48"; Long. W: 73°17'33", Incertidumbre (km): 3

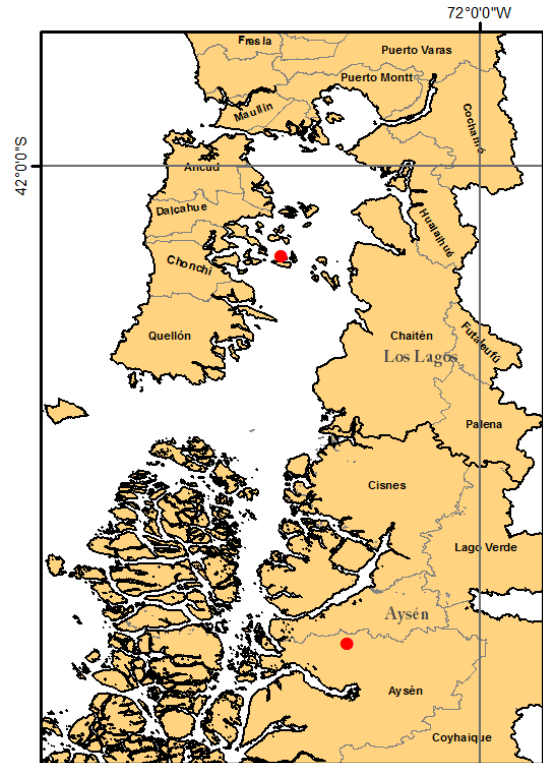
Recol.: Iriarte, L., 18/feb/2001

MNHNCL HERP 3019-3021

Det.: Penna, M., jun/2000

Loc.: País: Chile, Región: Aysén del General Carlos Ibáñez del Campo, Provincia: Aysén, Comuna: Aysén, Localidad: Lago Yulton, Coord.: Lat. S: 45°7'10"; Long. W: 72°51'45", Incertidumbre (km): 8

Recol.: Gabella, J.P., 1/dic/1996



Mapa 4

*Eupsophus roseus* - Dumeril & Bibron, 1841

-Mapa 5-

MNHNCL HERP 3028-3032

Det.: Núñez, H., jun/2000

Loc.: País: Chile, Región: De Los Lagos, Provincia: Chiloé, Comuna: Castro, Localidad: Abtao, Parque Nacional Chiloé, Coord.: Lat. S: 42°19'22"; Long. W: 74°7'50"

Recol.: Silva, S., 15/feb/1989

Obs.: Ex Colección DBGUCH

MNHNCL HERP 1124-1126

Loc.: País: Chile, Región: De Los Lagos, Provincia: Chiloé, Comuna: Ancud, Localidad: Isla de

Chiloé, Norte, Coord.: Lat. S: 41°48'12"; Long. W: 73°58'38", Incertidumbre (km): 1, Alt. (msnm): 30  
 Recol.: Núñez, H. & Vilina, Y., 17/ene/1982

MNHNCL HERP 2088-2098

Loc.: País: Chile, Región: De Los Lagos, Provincia: Llanquihue, Comuna: Puerto Montt, Localidad: Río Blanco, Coord.: Lat. S: 41°24'16"; Long. W: 72°37'36", Incertidumbre (km): 2, Alt. (msnm): 56  
 Recol.: Sallaberry, M. & Yáñez, J., 5/may/1981



Mapa 5

*Eupsophus septentrionalis* - Ibarra-Vidal & Ortiz & Torres-Pérez, 2004 -Mapa 6-

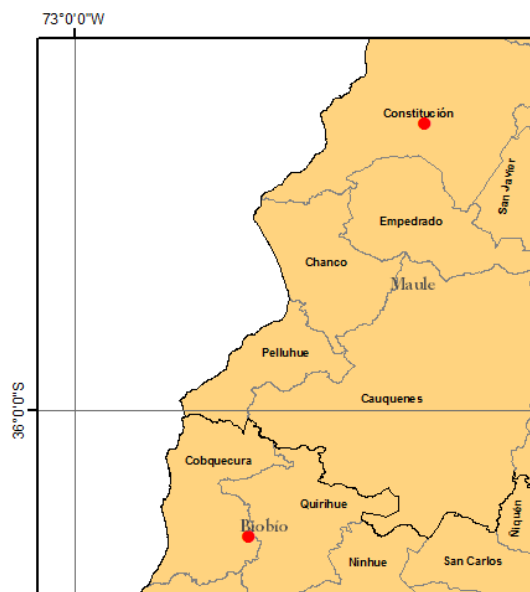
MNHNCL HERP 3832

Loc.: País: Chile, Región: Del Biobío, Provincia: Ñuble, Comuna: Cobquecura, Localidad: Sector Guanaco, Coord.: Lat. S: 36°15'33"; Long. W: 72°38'28"

Recol.: Escobar, M. & Vukasovic, M.A., 17/jul/2003

MNHNCL HERP 3831

Loc.: País: Chile, Región: Del Maule, Provincia: Talca, Comuna: Constitución, Localidad: Estación Experimental J.P. León, Coord.: Lat. S: 35°24'44"; Long. W: 72°16'59", Incertidumbre (km): 1  
 Recol.: Escobar, M., 20/nov/2004



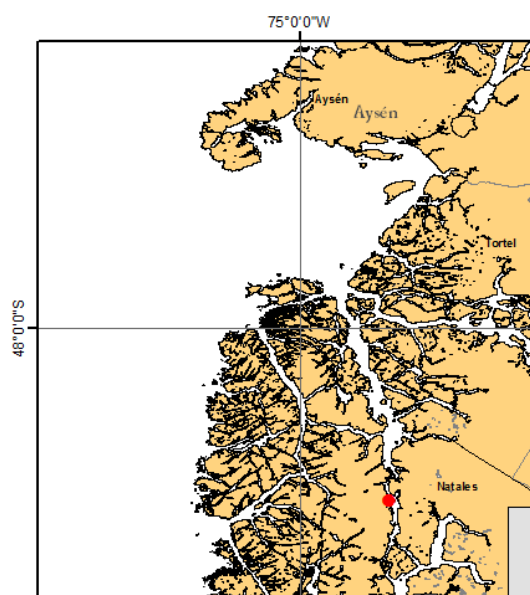
Mapa 6

*Eupsophus sp* -Mapa 7-

MNHNCL HERP 4905

Loc.: País: Chile, Región: Magallanes y Antártica Chilena, Provincia: Última Esperanza, Comuna: Puerto Natales, Localidad: Puerto Edén, Coord.: Lat. S: 49°7'32"; Long. W: 74°24'46", Incertidumbre (km): 0

Recol.: Ardiles, V., 28/feb/2005

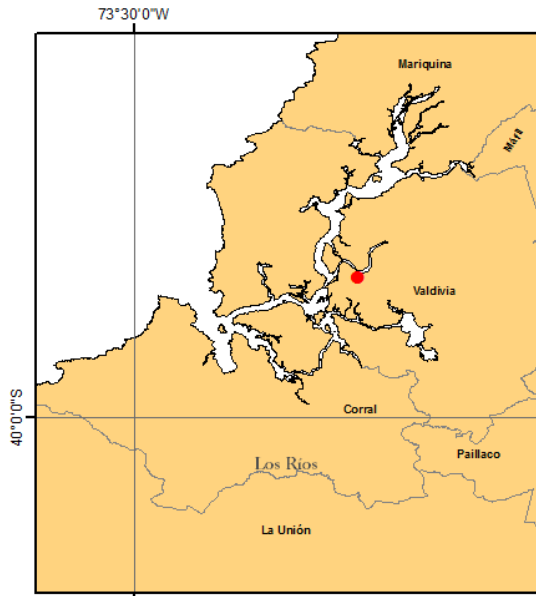


Mapa 7

*Eupsophus vertebralis* - Grandison, 1961 -Mapa 8-  
MNHNCL HERP 3011-3012

Loc.: País: Chile, Región: De Los Ríos, Provincia: Valdivia, Comuna: Valdivia, Localidad: Valdivia, Coord.: Lat. S: 39°49'46"; Long. W: 73°13'32", Incertidumbre (km): 9

Recol.: Codoceo R., M., 1/nov/1956



Mapa 8

**Batrachylidae**

*Atelognathus salai* - Cei, 1984 -Mapa 9-

MNHNCL HERP 3987-3989

Det.: Núñez, H., 12/may/2014

Loc.: País: Chile, Región: Aysén del General Carlos Ibáñez del Campo, Provincia: Coyhaique, Comuna: Coyhaique, Localidad: Laguna Chiguay, Coord.: Lat. S: 45°59'2"; Long. W: 71°52'31"

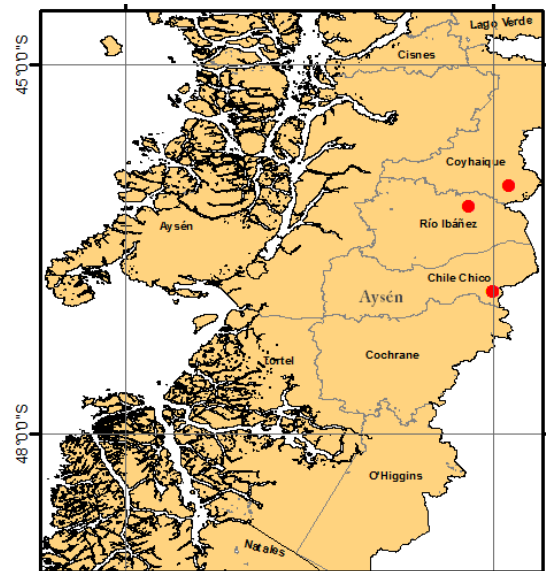
Recol.: Saldivia, P., 5/mar/2005

MNHNCL HERP 4726-4728

Det.: Núñez, H., 12/may/2014

Loc.: País: Chile, Región: Aysén del General Carlos Ibáñez del Campo, Provincia: Coyhaique, Comuna: Coyhaique, Localidad: Laguna en Camino a Las Ardillas, Coord.: Lat. S: 46°8'57"; Long. W: 72°11'47", Incertidumbre (km): 0

Recol.: Ruiz, M., 18/feb/2011



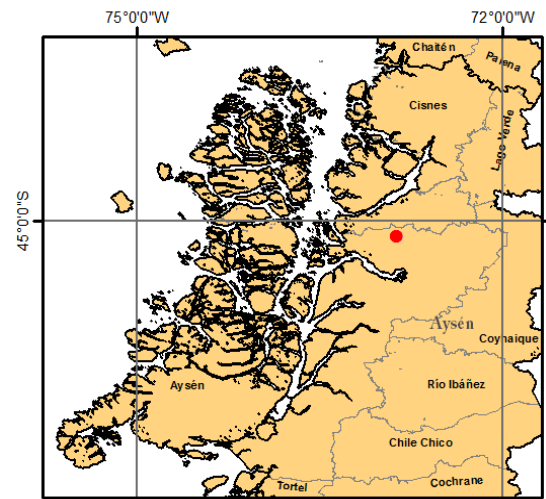
Mapa 9 Incluye Localidad tipo de *A. jeinimenensis*

*Batrachyla antartandica* - (Barrio, 1967) -Mapa 10-  
MNHNCL HERP 3022-3024

Det.: Penna, M., jun/2000

Loc.: País: Chile, Región: Aysén del General Carlos Ibáñez del Campo, Provincia: Aysén, Comuna: Aysén, Localidad: Lago Yulton, Coord.: Lat. S: 45°7'10"; Long. W: 72°51'45", Incertidumbre (km): 8

Recol.: Gabella, J.P., 1/dic/1996



Mapa 10

***Batrachyla leptopus* - Bell, 1843 - Mapa 11-**

MNHNCL HERP 5062

Det.: Núñez, H., 5/abr/2013

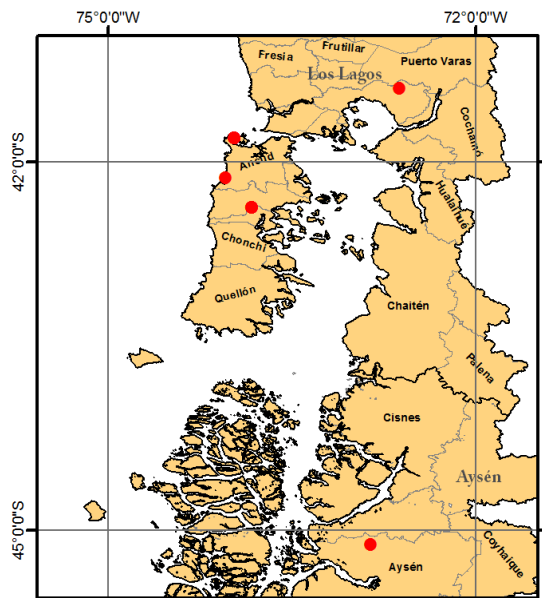
Loc.: País: Chile, Región: De Los Lagos, Provincia: Chiloé, Comuna: Ancud, Localidad: Comunidad Ahuenco, Coord.: Lat. S: 42°7'55"; Long. W: 74°2'40", Incertidumbre (km): 2

Recol.: Letelier, S., 31/ene/2013

MNHNCL HERP 1131-1140

Loc.: País: Chile, Región: De Los Lagos, Provincia: Chiloé, Comuna: Ancud, Localidad: Isla de Chiloé, Norte, Coord.: Lat. S: 41°48'12"; Long. W: 73°58'38", Incertidumbre (km): 1, Alt. (msnm): 30

Recol.: Núñez, H. & Vilina, Y., 18/ene/1982

**Mapa 11-**

MNHNCL HERP 1135, 1141-1145

Loc.: País: Chile, Región: De Los Lagos, Provincia: Chiloé, Comuna: Castro, Localidad: Piruquina, Coord.: Lat. S: 42°22'34"; Long. W: 73°50'7", Alt. (msnm): 30

Recol.: Núñez, H. &amp; Vilina, Y., 18/ene/1982

MNHNCL HERP 3025

Det.: Penna, M., jun/2000

Loc.: País: Chile, Región: Aysén del General Carlos Ibáñez del Campo, Provincia: Aysén, Comuna: Aysén, Localidad: Lago Yulton, Coord.: Lat. S: 45°7'10"; Long. W: 72°51'45", Incertidumbre

(km): 8

Recol.: Gabella, J.P., 1/dic/1996

MNHNCL HERP 3345

Loc.: País: Chile, Región: De Los Lagos, Provincia: Llanquihue, Comuna: Puerto Montt, Localidad: Río Blanco, Coord.: Lat. S: 41°24'16"; Long. W: 72°37'36", Incertidumbre (km): 2

Recol.: Sallaberry, M. &amp; Yáñez, J., 19/feb/1981

***Batrachyla taeniata* - (Girard, 1855) -Mapa 12-**

MNHNCL HERP 3990

Loc.: País: Chile, Región: Del Biobío, Provincia: Concepción, Comuna: Concepción, Localidad: Cerro Caracol, Coord.: Lat. S: 36°50'6"; Long. W: 73°2'38"

Recol.: Pincheira D., D., 23/jul/2000

MNHNCL HERP 3991-3992

Loc.: País: Chile, Región: Del Biobío, Provincia: Concepción, Comuna: Hualpén, Localidad: Hualpén, Coord.: Lat. S: 36°49'28"; Long. W: 73°8'15"

Recol.: Pincheira D., D., 26/jul/1999

**Mapa 12*****Hylorina sylvatica* - Bell, 1843 -Mapa 13-**

MNHNCL HERP 1127

Loc.: País: Chile, Región: De Los Lagos, Provincia: Chiloé, Comuna: Ancud, Localidad: Río Chepu, Coord.: Lat. S: 42°2'52"; Long. W: 73°59'11", Alt. (msnm): 30

Recol.: Núñez, H. &amp; Vilina, Y., 17/ene/1982



Mapa 13

MNHCL HERP 1593-1596

Loc.: País: Chile, Región: De Los Ríos, Provincia: Valdivia, Comuna: Panguipulli, Localidad: Neltume, Coord.: Lat. S: 39°51'3"; Long. W: 71°55'17", Incertidumbre (km): 1, Alt. (msnm): 225  
 Recol.: Arriagada, G., 21/ene/1981

**Bufonidae*****Nannophryne variegata* - (Günther, 1870) -Mapa 14-**

MNHCL HERP 3013-3014

Loc.: País: Argentina, Región: ND, Comuna: Santa Cruz, Localidad: Lago del Desierto  
 Recol.: Fox, S. & Van den Busche, R., 1/nov/1998

MNHCL HERP 3027

Det.: Núñez, H., 5/may/2014

Loc.: País: Chile, Región: Aysén del General Carlos Ibáñez del Campo, Provincia: Aysén, Comuna: Aysén, Localidad: Istmo Ofqui, Coord.: Lat. S: 46°40'25"; Long. W: 73°56'37", Incertidumbre (km): 7  
 Recol.: ND, 18/feb/1999

MNHCL HERP 3016

Det.: Núñez, H., 5/may/2014

Loc.: País: Chile, Región: Aysén del General Carlos Ibáñez del Campo, Provincia: Aysén, Comuna: Aysén, Localidad: Lago Yulton, Coord.: Lat.

S: 45°7'10"; Long. W: 72°51'45", Incertidumbre (km): 8

Recol.: Gabella, J.P., 1/dic/1996

MNHCL HERP 4903-4904

Det.: Núñez, H., 2/jul/2013

Loc.: País: Chile, Región: Magallanes y Antártica Chilena, Provincia: Última Esperanza, Comuna: Puerto Natales, Localidad: Puerto Edén, Coord.: Lat. S: 49°7'32"; Long. W: 74°24'46", Incertidumbre (km): 0

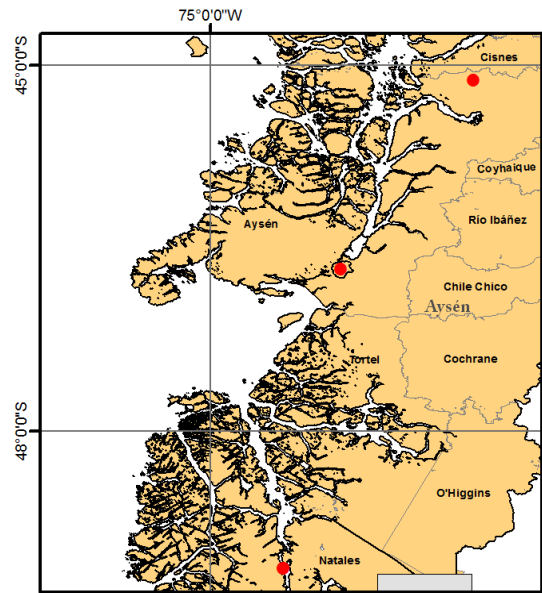
Recol.: Ardiles, V., 28/feb/2005

MNHCL HERP 3015

Det.: Núñez, H., 5/may/2014

Loc.: País: Argentina, Región: ND, Comuna: ND, Localidad: Lago del Desierto

Recol.: Fox, S. & Van den Busche, R., 11/ene/1998



Mapa 14

***Rhinella arunco* - (Molina, 1782) -Mapa 15-**

MNHCL HERP 5031

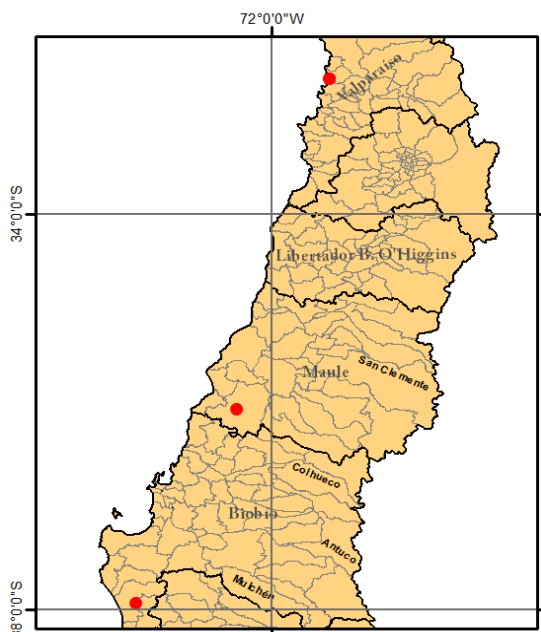
Det.: Núñez, H., 11/abr/2013

Loc.: País: Chile, Región: Del Biobío, Provincia: Arauco, Comuna: Contulmo, Localidad: Hostería Lanahue, Coord.: Lat. S: 37°56'9"; Long. W: 73°19'22"

Recol.: Cerda, M., 20/ene/1975

MNHCL HERP 4844

Det.: Núñez, H., 20/jun/2014



Mapa 15

Loc.: País: Chile, Región: Del Maule, Provincia: Cauquenes, Comuna: Cauquenes, Localidad: Fundo El Patagual, Coord.: Lat. S: 35°58'30"; Long. W: 72°19'59", Incertidumbre (km): 0  
 Recol.: Jackson, Dou., 1/oct/2006

MNHNCL HERP 1920-1922

Loc.: País: Chile, Región: Valparaíso, Provincia: Valparaíso, Comuna: Puchuncaví, Localidad: La Laguna, Coord.: Lat. S: 32°38'0"; Long. W: 71°25'25", Alt. (msnm): 190  
 Recol.: Moreno, R., 20/sep/1980

***Rhinella atacamensis* – (Cei, 1961) -Mapa 16-**

MNHNCL HERP 2508-2509

Det.: Núñez, H.

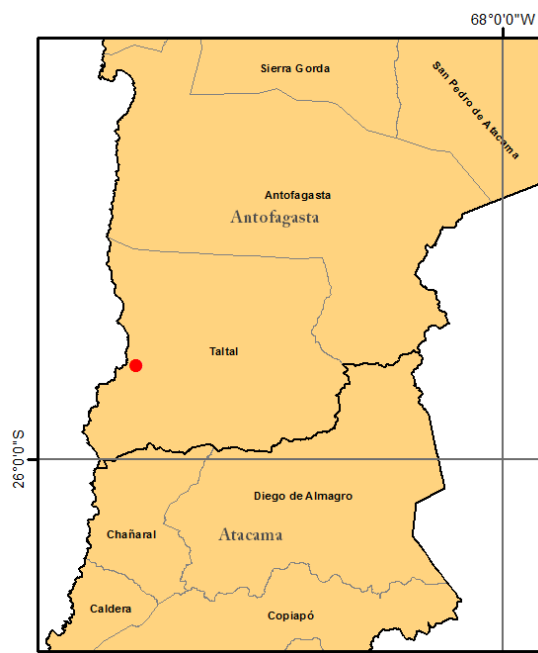
Loc.: País: Chile, Región: Antofagasta, Provincia: Antofagasta, Comuna: Taltal, Localidad: Quebrada San Ramón, Coord.: Lat. S: 25°23'2"; Long. W: 70°23'2", Alt. (msnm): 115  
 Recol.: Cornejo, A. & Gálvez, O. & Villarroel, M., 29/nov/1989

***Rhinella spinulosa* - (Wiegmann, 1834) -Mapa 17-**

MNHNCL HERP 4921-4923

Det.: Veloso, A., abr/1980

Loc.: País: Chile, Región: Región: Arica y Parinacota, Provincia: Arica, Comuna: Arica, Localidad:



Mapa 16

Cabuza, Azapa, Coord.: Lat. S: 18°34'32"; Long. W: 70°3'42", Incertidumbre (km): 1  
 Recol.: Veloso, A. & Sallaberry, M. & Valencia, J., 13/abr/1980

MNHNCL HERP 2792

Det.: Núñez, H., 2/may/2014

Loc.: País: Chile, Región: Arica y Parinacota, Provincia: Arica, Comuna: Arica, Localidad: Pampa Paquisa, Coord.: Lat. S: 18°40'35"; Long. W: 69°7'14", Alt. (msnm): 3500  
 Recol.: Galaz, J.L., 24/may/1996

MNHNCL HERP 2008-2010

Det.: Núñez, H., 2/may/2014

Loc.: País: Chile, Región: Del Libertador Gral. Bernardo O'Higgins, Provincia: Colchagua, Comuna: San Fernando, Localidad: Termas del Flaco, Coord.: Lat. S: 34°57'20"; Long. W: 70°26'9", Alt. (msnm): 1520  
 Recol.: Núñez, H. & Labra, A., 5/feb/1985

MNHNCL HERP 2568-2569

Det.: Núñez, H., 2/may/2014

Loc.: País: Chile, Región: Metropolitana de Santiago, Provincia: Cordillera, Comuna: San José de Maipo, Localidad: Lagunillas, Coord.: Lat. S:



33°36'29"; Long. W: 70°17'22", Alt. (msnm): 2186  
 Recol.: Núñez, H. & Gajardo, M., 2/ene/1981



Mapa 17

MNHNCL HERP 2834-2839

Det.: Núñez, H., 2/may/2014

Loc.: País: Chile, Región: Antofagasta, Provincia: El Loa, Comuna: Ollagüe, Localidad: Salar de Carcote, Coord.: Lat. S: 21°13'25"; Long. W: 68°14'56", Incertidumbre (km): 1, Alt. (msnm): 3798

Recol.: Torres M., J.C. & Yáñez, J., 31/mar/1996

MNHNCL HERP 2794-2795

Det.: Núñez, H., 2/may/2014

Loc.: País: Chile, Región: Antofagasta, Provincia: El Loa, Comuna: San Pedro de Atacama, Localidad: Inacaliri, Coord.: Lat. S: 21°58'39"; Long. W: 68°21'13", Alt. (msnm): 4100

Recol.: Torres M., J.C. & Yáñez, J., 31/mar/1996

MNHNCL HERP 2079-2087

Det.: Núñez, H., 2/may/2014

Loc.: País: Chile, Región: Antofagasta, Provincia: El Loa, Comuna: San Pedro de Atacama, Localidad: Río San José, Coord.: Lat. S: 22°53'21"; Long. W: 68°12'56", Alt. (msnm): 2450

Recol.: Núñez, H. & Yáñez, J., 2/sep/1981

MNHNCL HERP 2502-2507

Det.: Núñez, H., 2/may/2014

Loc.: País: Chile, Región: Antofagasta, Provincia: El Loa, Comuna: San Pedro de Atacama, Localidad: Río San José, Coord.: Lat. S: 22°53'21"; Long. W: 68°12'56", Alt. (msnm): 2500

Recol.: Núñez, H. & Yáñez, J., 2/sep/1981

MNHNCL HERP 3046-3059, 3065-3164

Det.: Núñez, H., 2/may/2014

Loc.: País: Chile, Región: Antofagasta, Provincia: El Loa, Comuna: San Pedro de Atacama, Localidad: Río San Pedro, Coord.: Lat. S: 22°53'21"; Long. W: 68°12'56", Alt. (msnm): 2450

Recol.: Núñez, H. & Yáñez, J., 2/sep/1981

MNHNCL HERP 1533

Det.: Núñez, H., 2/may/2014

Loc.: País: Chile, Región: Antofagasta, Provincia: El Loa, Comuna: San Pedro de Atacama, Localidad: San Pedro de Atacama, Coord.: Lat. S: 22°54'58"; Long. W: 68°11'8", Alt. (msnm): 2450

Recol.: Núñez, H. & Yáñez, J., 2/sep/1981

MNHNCL HERP 3060-3064

Det.: Núñez, H., 2/may/2014

Loc.: País: Chile, Región: Antofagasta, Provincia: El Loa, Comuna: San Pedro de Atacama, Localidad: San Pedro de Atacama, Coord.: Lat. S: 22°54'58"; Long. W: 68°11'8"; Alt. (msnm): 2450

Recol.: Núñez, H. & Yáñez, J., 4-5/sep/1981

MNHNCL HERP 3786

Det.: Núñez, H., 2/may/2014

Loc.: País: Chile, Región: Arica y Parinacota, Provincia: Parinacota, Comuna: Putre, Localidad: Putre, Coord.: Lat. S: 18°11'32"; Long. W: 69°33'26"

Recol.: Núñez, H., 9/dic/2003

MNHNCL HERP 1996-1998

Det.: Núñez, H., 2/may/2014

Loc.: País: Chile, Región: Tarapacá, Provincia: Tamarugal, Comuna: Huara, Localidad: Chusmiza, Coord.: Lat. S: 19°41'5"; Long. W: 69°11'0"

Recol.: Bozinovic, F. & Contreras, L. & Torres M., J.C., 2/abr/1990

MNHNCL HERP 2885

Det.: Núñez, H., 5/feb/2014

Loc.: País: Chile, Región: Antofagasta, Provincia: Tocopilla, Comuna: María Elena, Localidad: Río Coya, Coord.: Lat. S: 22°23'45"; Long. W: 69°31'42"

Recol.: Torres M., J.C., 25/jul/1997

### **Calyptocephalellidae**

#### ***Calyptocephalella gayi* - (Duméril & Bibron, 1841) -Mapa 18-**

MNHNCL HERP 3327

Det.: Núñez, H., 15/jul/2014

Loc.: País: Chile, Región: Metropolitana de Santiago, Provincia: Santiago, Comuna: Pudahuel, Localidad: Pudahuel, Coord.: Lat. S: 33°24'48"; Long. W: 70°47'32"

Recol.: Caro, V., 2/jun/1984

#### ***Telmatobufo venustus* - Philippi, 1899 -Mapa 19-**

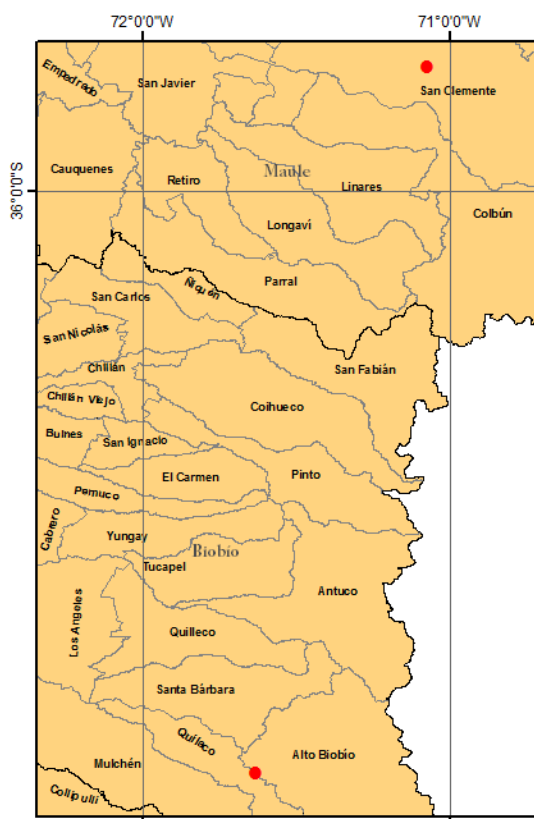
MNHNCL HERP 1521

Det.: Díaz, N., 1982

Loc.: País: Chile, Región: Del Biobío, Provincia: Biobío, Comuna: Alto Biobío, Localidad: Ralco,



**Mapa 18**



**Mapa 19**

Coord.: Lat. S: 37°53'28"; Long. W: 71°38'3"  
Recol.: Villagra, O., 31/may/1981

MNHNCL HERP 3629

Loc.: País: Chile, Región: Del Maule, Provincia: Talca, Comuna: San Clemente, Localidad: Altos de Lircay, Reserva Nacional, Coord.: Lat. S: 35°35'41"; Long. W: 71°4'27", Incertidumbre (km): 1

Recol.: Mella, J., 22/dic/2002

### Ceratophryidae

#### *Ceratophrys ornata* - Bell, 1843

MNHNCL HERP 4852

Loc.: País: Argentina, Localidad: Buenos Aires

Recol.: Berg, 1896

### Leptodactylidae

#### *Pleurodema bufonina* - Bell, 1843 -Mapa 20-

MNHNCL HERP 3478

Loc.: País: Chile, Región: Del Biobío, Provincia: Biobío, Comuna: Antuco, Localidad: Laguna de La Laja, Coord.: Lat. S: 37°22'33"; Long. W: 71°19'26"

Recol.: Pincheira D., D., 30/nov/1999

Obs.: Ex Colección D. Pincheira-Donoso

MNHNCL HERP 2070-2072

Loc.: País: Chile, Región: Aysén del General Carlos Ibáñez del Campo, Provincia: General Carrera, Comuna: Chile Chico, Localidad: Bifurcación estero Márquez, Coord.: Lat. S: 46°33'9"; Long. W: 71°43'10", Incertidumbre (km): 1, Alt. (msnm): 100  
Recol.: Arriagada, G., 4/feb/1983

MNHNCL HERP 3520

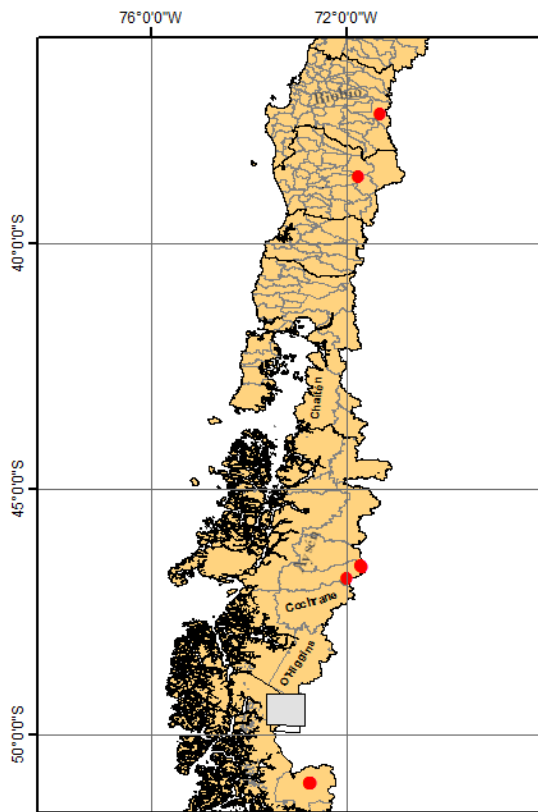
Loc.: País: Chile, Región: Aysén del General Carlos Ibáñez del Campo, Provincia: General Carrera, Comuna: Chile Chico, Localidad: Jeinimeni, Reserva Nacional, Coord.: Lat. S: 46°49'49"; Long. W: 71°59'55", Incertidumbre (km): 1,3

Recol.: Moore D., R. & Young, S.E., 15/feb/2002

MNHNCL HERP 2497

Loc.: País: Chile, Región: Aysén del General Carlos Ibáñez del Campo, Provincia: General Carrera, Comuna: Chile Chico, Localidad: Pampa de la Perra, Coord.: Lat. S: 46°33'99"; Long. W: 71°40'99", Alt. (msnm): 100

Recol.: Torres M., J.C., 31/ene/1992



Mapa 20

MNHNCL HERP 3479

Loc.: País: Chile, Región: De La Araucanía, Provincia: Malleco, Comuna: Lonquimay, Localidad: Liucura, Coord.: Lat. S: 38°39'27"; Long. W: 71°46'13"

Recol.: ND, 21/feb/2001

Obs.: Ex Colección D. Pincheira-Donoso

MNHNCL HERP 1914-1919

Loc.: País: Chile, Región: Magallanes y Antártica Chilena, Provincia: Última Esperanza, Comuna: Torres del Paine, Localidad: Puesto Weber Laguna Amarga PN Torres del Paine, Coord.: Lat. S: 50°58'33"; Long. W: 72°44'58", Incertidumbre (km): 1,3

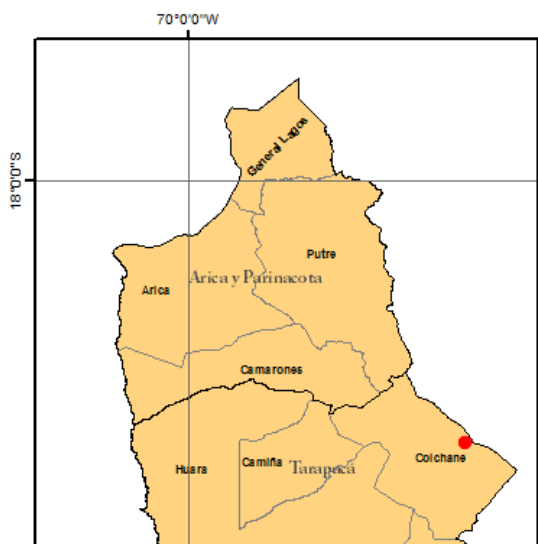
Recol.: Espinoza, E., 24/dic/1978

#### *Pleurodema marmorata* - Vellard, 1960 -Mapa 21-

MNHNCL HERP 2073-2075

Loc.: País: Chile, Región: Tarapacá, Provincia: Tamarugal, Comuna: Colchane, Localidad: Colchane, Coord.: Lat. S: 19°16'46"; Long. W: 68°38'48", Alt. (msnm): 3730

Recol.: Bozinovic, F. & Contreras, L. & Torres M., J.C., 9/feb/1990



Mapa 21

***Pleurodema thaul* - (Lesson, 1826) -Mapa 22-**

MNHNCL HERP 3503

Det.: Núñez, H., 30/abr/2002

Loc.: País: Chile, Región: Del Maule, Provincia: Curicó, Comuna: Curicó, Localidad: Cerro Upeo, Coord.: Lat. S: 35°10'39"; Long. W: 71°2'41", Incertidumbre (km): 1,5

Recol.: Codoceo R., M., 13/feb/1963

MNHNCL HERP 5032-5044

Det.: Núñez, H., 11/abr/2013

Loc.: País: Chile, Región: Biobío, Provincia: Arauco, Comuna: Contulmo, Localidad: Hosteria Lanalhue, Coord.: Lat. S: 37°56'9"; Long. W: 73°19'22,5

Recol.: Cerda, M., 20/ene/1975

MNHNCL HERP 1592, 1815-1817

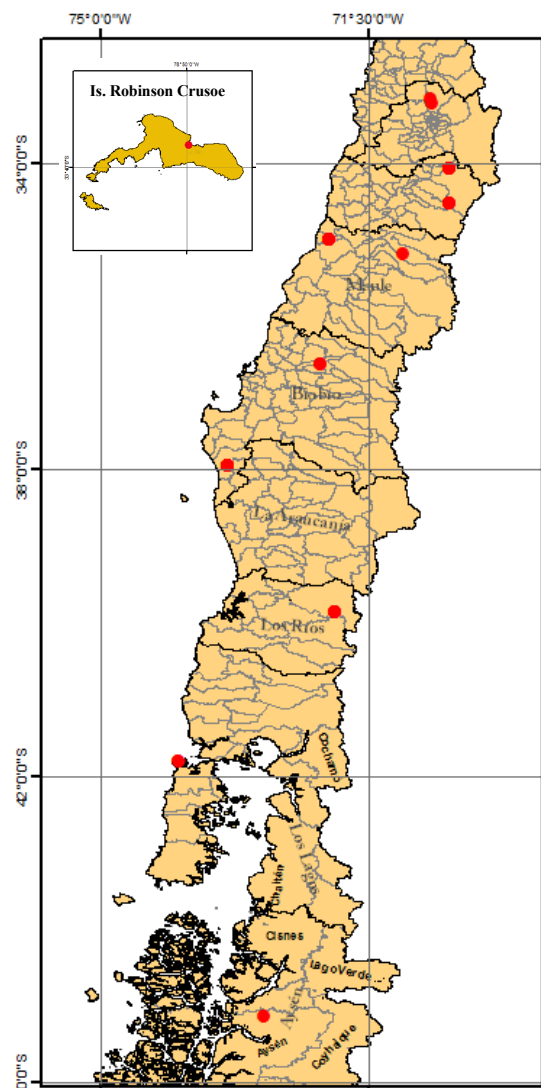
Loc.: País: Chile, Región: Del Libertador Gral. Bernardo O'Higgins, Provincia: Cachapoal, Comuna: Machalí, Localidad: Los Cipreses, Coord.: Lat. S: 34°30'49"; Long. W: 70°25'56", Alt. (msnm): 900

Recol.: Yáñez, J., 15/mar/1984

MNHNCL HERP 3009-3010

Loc.: País: Chile, Región: Metropolitana de Santiago, Provincia: Chacabuco, Comuna: Colina, Localidad: Colina, Coord.: Lat. S: 33°8'53"; Long. W: 70°40'38", Incertidumbre (km): 1, Alt. (msnm): 470

Recol.: Núñez, H. &amp; Yáñez, J., 30/jul/1982



Mapa 22

MNHNCL HERP 1128-1129

Loc.: País: Chile, Región: De Los Lagos, Provincia: Chiloé, Comuna: Ancud, Localidad: Isla de Chiloé, Norte, Coord.: Lat. S: 41°48'12"; Long. W: 73°58'38", Incertidumbre (km): 1, Alt. (msnm): 30

Recol.: Núñez, H. &amp; Vilina, Y., 17/ene/1982

MNHNCL HERP 3346-3354

Loc.: País: Chile, Región: Del Libertador Gral. Bernardo O'Higgins, Provincia: Colchagua, Comuna: San Fernando, Localidad: Bajos de Colón, Coord.: Lat. S: 34°3'25"; Long. W: 70°26'21"

Recol.: Sallaberry, M. &amp; Gajardo, M., 19/feb/1981

Obs.: Diafanizado

## MNHNCL HERP 3026

Loc.: País: Chile, Región: Aysén del General Carlos Ibáñez del Campo, Provincia: Aysén, Comuna: Aysén, Localidad: Lago Yulton, Coord.: Lat. S: 45°7'10"; Long. W: 72°51'45", Incertidumbre (km): 8  
Recol.: Gabella, J.P., 1/dic/1996

## MNHNCL HERP 1906-1913

Loc.: País: Chile, Región: Del Maule, Provincia: Curicó, Comuna: Licantén, Localidad: Camino a Iloca, Coord.: Lat. S: 34°59'3"; Long. W: 72°0'35", Incertidumbre (km): 2, Alt. (msnm): 10  
Recol.: Núñez, H. & Labra, A., 1/jul/1983

## MNHNCL HERP 3817-3819

Det.: Núñez, H.  
Loc.: País: Chile, Región: Atacama, Provincia: ND, Comuna: ND, Localidad: Cordillera de Copiapó  
Recol.: Torres M., J.C., 31/mar/2003

## MNHNCL HERP 3364-3365

Loc.: País: Chile, Región: Del Biobío, Provincia: Ñuble, Comuna: Chillán, Localidad: Chillán, Coord.: Lat. S: 36°36'48"; Long. W: 72°6'42", Incertidumbre (km): 4  
Recol.: ND

## MNHNCL HERP 2570-2574

Loc.: País: Chile, Región: De Los Ríos, Provincia: Valdivia, Comuna: Panguipulli, Localidad: Neltume, Coord.: Lat. S: 39°51'3"; Long. W: 71°55'17", Incertidumbre (km): 1, Alt. (msnm): 225  
Recol.: Arriagada, G., 18-22/ene/1981

## MNHNCL HERP 4320-4332

Det.: Núñez, H., 30/nov/2005  
Loc.: País: Chile, Región: Valparaíso, Provincia: Valparaíso Comuna: Juan Fernández, Localidad: Isla Robinson Crusoe, Coord.: Lat. S: 33°38'27"; Long. W: 78°49'47"  
Recol.: Núñez, H., 30/nov/2005

## Pipidae

*Xenopus laevis* - Daudin, 1802 -Mapa 23-

## MNHNCL HERP 3368

Loc.: País: Chile, Región: Metropolitana de Santiago, Provincia: Santiago, Comuna: La Pintana, Localidad: La Platina, Coord.: Lat. S: 33°34'22"; Long. W: 70°37'16", Incertidumbre (km): 1  
Recol.: Garín, C. & Lobos, G., 14/ago/2001



Mapa 23

## Rhinodermatidae

*Rhinoderma darwini* - Dumeril y Bibron, 1841 -Mapa 24-

## MNHNCL HERP 3344

Loc.: País: Chile, Región: De Los Lagos, Provincia: Llanquihue, Comuna: Puerto Montt, Localidad: Río Blanco, Coord.: Lat. S: 41°24'16"; Long. W: 72°37'36", Incertidumbre (km): 2  
Recol.: Sallaberry, M. & Yáñez, J., 5/may/1981

## MNHNCL HERP 4354-4355

Loc.: País: Chile, Región: De La Araucanía, Provincia: Malleco, Comuna: Angol, Localidad: Angol, Coord.: Lat. S: 37°47'38"; Long. W: 72°42'43", Incertidumbre (km): 3  
Recol.: Cerda, M. Fecha: ND.

## MNHNCL HERP 1768-1769

Loc.: País: Chile, Región: ND, Comuna: ND, Localidad: Chile Austral  
Recol.: ND

## MNHNCL HERP 1770-1772

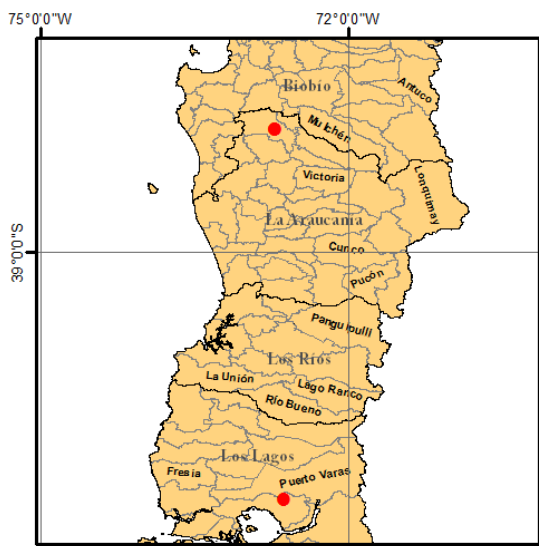
Loc.: País: Chile, Región: ND, Comuna: ND, Localidad: Cordillera de Cautín  
Recol.: ND, 1896

## MNHNCL HERP 1762-1767

Loc.: ND  
Recol.: ND

## MNHNCL HERP 4953-4959

Det.: Núñez, H., 4/mar/2013  
Loc.: ND



Mapa 24

**Telmatobiidae*****Telmatobius frontiensis* - Benavides & Ortiz & Formas, 2002 -Mapa 25-**

MNHNCL HERP 3355-3363

Det.: Núñez, H., 23/jun/2014

Loc.: País: Chile, Región: Antofagasta, Provincia: El Loa, Comuna: Ollagüe, Localidad: Puquios, Coord.: Lat. S: 21°0'2"; Long. W: 68°23'9", Alt. (msnm): 4000

Recol.: Torres M., J.C., 1/mar/1996

***Telmatobius halli* (?) - Noble, 1938 -Mapa 26-**

MNHNCL HERP 2798, 2814

Loc.: País: Chile, Región: Antofagasta, Provincia: Región: El Loa, Comuna: Ollagüe, Localidad: Salar de Ascotán, Coord.: Lat. S: 21°33'57"; Long. W: 68°14'37", Alt. (msnm): 3720

Recol.: Torres M., J.C. &amp; Yáñez, J., 28/feb/1996

***Telmatobius marmoratus* (?) - Dumeril & Bibron, 1842 -Mapa 27-**

MNHNCL HERP 2793

Loc.: País: Chile, Región: Antofagasta, Provincia: El Loa, Comuna: Ollagüe, Localidad: Puquios, Coord.: Lat. S: 21°0'2"; Long. W: 68°23'9", Alt. (msnm): 4000

Recol.: Torres M., J.C. &amp; Yáñez, J., 31/mar/1996

MNHNCL HERP 4895-4902

Det.: Veloso, A. & Valencia, J. & Navarro, J. & Sallaberry, M., ene/2013



Mapa 25

Loc.: País: Chile, Región: Arica y Parinacota, Provincia: Parinacota, Comuna: Putre, Localidad: Parinacota, Coord.: Lat. S: 18°12'5"; Long. W: 69°16'11", Incertidumbre (km): 0

Recol.: Veloso, A. & Valencia, J. & Navarro, J. & Sallaberry, M., 17/dic/1978

Obs.: Ex Colección DBGUCH



Mapa 26

MNHNCL HERP 3007-3008

Loc.: País: Chile, Región: Arica y Parinacota, Provincia: Parinacota, Comuna: Putre, Localidad: Bofedal de Parinacota, Coord.: Lat. S: 18°12'5"; Long. W: 69°16'11"

Recol.: Veloso, C. & Torres M., J.C. & Bozinovic, F., 12/oct/1988

MNHNCL HERP 3033-3045

Det.: Núñez, H., jun/2000

Loc.: País: Chile, Región: Arica y Parinacota, Provincia: Parinacota, Comuna: Putre, Localidad: Parinacota, Coord.: Lat. S: 18°12'5"; Long. W: 69°16'11"

Recol.: Bahamonde, N., 13/abr/1980

*Telmatobius peruvianus* - Wiegmann, 1835 - Mapa 28-

MNHNCL HERP 3176-3178

Det.: Torres M., J.C.

Loc.: País: Chile, Región: Tarapacá, Provincia: Tamarugal, Comuna: Pica, Localidad: Salar del Huasco, Coord.: Lat. S: 20°17'36"; Long. W: 68°52'22"

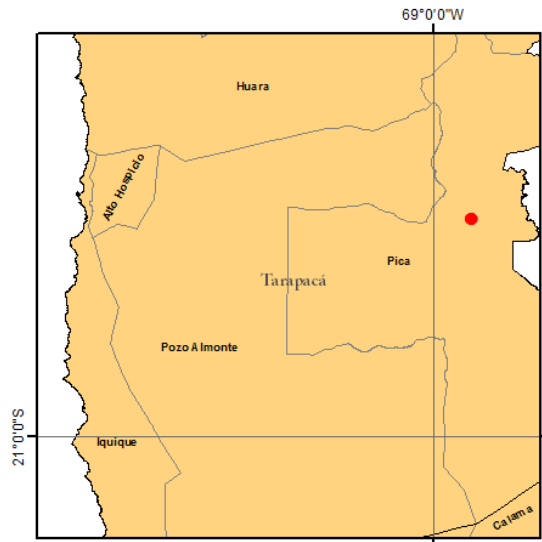
Recol.: Torres M., J.C. & Lemus, M., 1/jun/1999

*Telmatobius* sp - Mapa 29-

MNHNCL HERP 2076-2078

Loc.: País: Chile, Región: Tarapacá, Provincia: Tamarugal, Comuna: Colchane, Localidad: Colchane, Coord.: Lat. S: 19°16'46"; Long. W: 68°38'48"

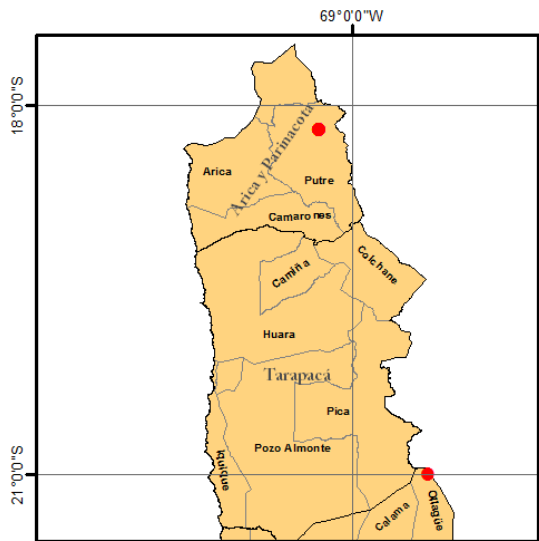
Recol.: Bozinovic, F. & Contreras, L. & Torres M., J.C., 9/feb/1990



Mapa 28



Mapa 29



Mapa 27

**CAUDATA****Ambystomatidae*****Ambystoma gracile* - (Baird, 1859)**

MNHNCL HERP 3734

Loc.: ND

Recol.: ND

***Ambystoma maculatum* - (Shaw, 1802)**

MNHNCL HERP 3739

Loc.: ND

Recol.: ND

***Ambystoma* sp - Tschudi, 1838**

MNHNCL HERP 3768

Loc.: ND

Recol.: ND

***Ambystoma tigrinum* - (Green, 1825)**

MNHNCL HERP 3769

Loc.: ND

Recol.: ND

***Dicamptodon ensatus* - (Eschscholtz, 1833)**

MNHNCL HERP 3735

Loc.: ND

Recol.: ND

**Plethodontidae*****Aneides flavipunctatus* - (Strauch, 1870)**

MNHNCL HERP 3770

Loc.: ND

Recol.: ND

***Aneides lugubris* - (Hallowell, 1849)**

MNHNCL HERP 3736-3737

Loc.: ND

Recol.: ND

***Desmognathus* sp**

MNHNCL HERP 3767

Loc.: ND

Recol.: ND

***Plethodon vehiculum* - (Cooper, 1860)**

MNHNCL HERP 3765

Loc.: ND

Recol.: ND

**Salamandridae*****Ichthyosaura alpestris* - (Laurenti, 1768)**

MNHNCL HERP 3764

Loc.: ND

Recol.: ND

***Taricha rivularis* - (Twitty, 1935)**

MNHNCL HERP 3766

Loc.: ND

Recol.: ND

***Taricha torosa* - (Rathke, 1833)**

MNHNCL HERP 3738

Loc.: ND

Recol.: ND

**Rhyacotritonidae*****Rhyacotriton olympicus* - Dumeril & Bibron, 1841**

MNHNCL HERP 3771

Loc.: ND

Recol.: ND

**Sirenidae*****Sirens intermedia* - Barnes, 1826**

MNHNCL HERP 3744

Loc.: ND

Recol.: ND



**REPTILIA****TESTUDINES****Bataguridae*****Rhinoclemmys* sp**

MNHNCL HERP 3583-3584, 3589-3590

Loc.: ND

Recol.: ND

***Siebenrockiella crassicollis* - (Gray, 1831)**

MNHNCL HERP 3759

Det.: Pincheira D., D.

Loc.: ND

Recol.: ND

**Cheloniidae*****Caretta caretta* - (Linnaeus, 1758)**

MNHNCL HERP 1967-1968, 1969, 3570-3571

Loc.: ND

Recol.: ND

***Chelonia agassizii* - Bocourt, 1868**

MNHNCL HERP 3558-3564

Loc.: ND

Recol.: ND

***Chelonia mydas* - Linneo, 1758**

MNHNCL HERP 1510, 1970, 3556-3557, 1588

Det.: Philippi, 1887

Loc.: ND

Recol.: Ortiz de Zárate

***Eretmochelys imbricata* - (Linnaeus, 1766)**

MNHNCL HERP 2321, 3429, 3572-3573

Loc.: ND

Recol.: ND

***Lepidochelys olivacea* - (Eschscholtz, 1829)  
-Mapa 30-**

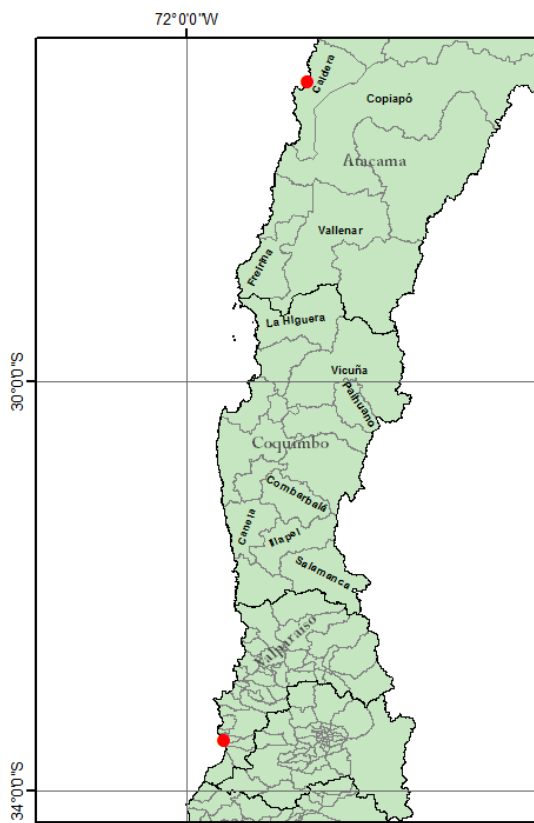
MNHNCL HERP 1589

Loc.: País: Chile, Región: Copiapó, Comuna: Caldera, Localidad: Caldera, Coord.: Lat. S: 27°3'48"; Long. W: 70°49'4"; Incertidumbre (km): 1  
Recol.: ND, 9/ene/1900

MNHNCL HERP 1973

Loc.: País: Chile, Región: San Antonio, Comuna: El Tabo, Localidad: Las Cruces, Caleta, Coord.: Lat. S: 33°30'1"; Long. W: 71°37'44"

Recol.: Codoceo R., M.

**Mapa 30**

MNHNCL HERP 1511-1512, 1972, 3565

Loc.: ND

Recol.: ND

**Chelydridae*****Chelydra serpentina* - (Linnaeus, 1758)**

MNHNCL HERP 3574-3576

Loc.: ND

Recol.: ND

**Dermochelyidae*****Dermochelys coriacea* - (Linnaeus, 1766)**

MNHNCL HERP 1513-1515

Loc.: ND

Recol.: ND

**Emydidae*****Malaclemys terrapin* - (Peters, 1854)**

MNHNCL HERP 3580

Loc.: ND

Recol.: ND

*Terrapene* sp

MNHNCL HERP 3592  
 Loc.: ND  
 Recol.: ND

*Trachemys* sp

MNHNCL HERP 3585-3587  
 Loc.: ND  
 Recol.: ND

**Kinosternidae***Kinosternon scorpioides* - (Linnaeus, 1766)

MNHNCL HERP 3581  
 Det.: Frazier, J.  
 Loc.: ND  
 Recol.: ND

**Testudinidae***Chelonoidis carbonarius* - (Spix 1824)

MNHNCL HERP 3582  
 Loc.: ND  
 Recol.: ND

*Chelonoidis chilensis* - (Gray, 1870)

MNHNCL HERP 3577-3579  
 Loc.: ND  
 Recol.: ND

*Geochelone elephantopus* - (Harlan, 1827)

MNHNCL HERP 1971, 3566-3569, 3591, 3593  
 Loc.: ND  
 Recol.: ND

*Testudo hermanni* - Gmelin, 1789

MNHNCL HERP 3588  
 Loc.: ND  
 Recol.: ND  
 Loc.:

**CLASE: Reptilia****Crocodylia****Alligatoridae***Alligator mississippiensis* - Daudin, 1802

MNHNCL HERP 3755-3756  
 Det.: Pincheira D., D.  
 País: USA  
 Recol.: ND

*Caiman crocodilus* - (Linneo, 1758)

MNHNCL HERP 3776-3799  
 Localidad: Sudamérica  
 Recol.: ND

*Caiman yacare* - Daudin, 1802

MNHNCL HERP 3754, 3757-3758, 3772-3773,  
 3780-3781  
 Det.: Pincheira D., D.  
 Localidad: Centro Oriente de Sudamérica  
 Recol.: ND

*Melanosuchus niger* - (Spix, 1825)

MNHNCL HERP 3775  
 Localidad: Sudamérica  
 Recol.: ND

*Paleosuchus trigonatus* - (Schneider, 1801)

MNHNCL HERP 3774  
 Localidad: Sudamérica  
 Recol.: ND

**Squamata**  
**Autarchoglossa**  
**Anguidae**

***Ophisaurus attenuatus* - Cope, 1880**

MNHNCL HERP 3745

País: Estados Unidos

Recol.: ND

**Scincidae**

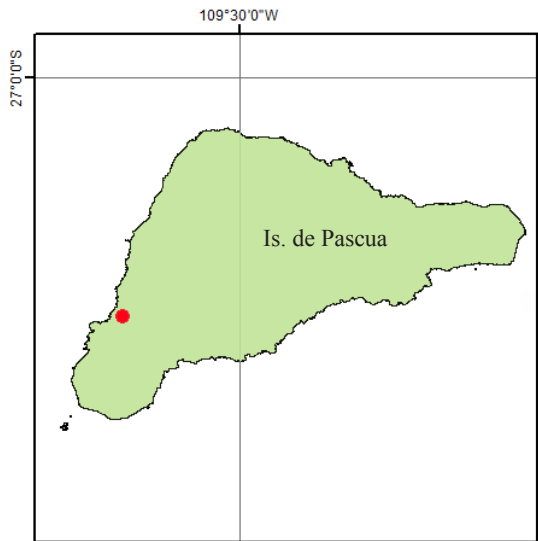
***Cryptoblepharus boutonii* - Fitzinger, 1824 -Mapa 31-**

MNHNCL HERP 1428, 1441

País: Chile, Región: Valparaíso, Provincia: Isla de Pascua, Comuna: Isla de Pascua, Localidad: Isla de Pascua

Lat. S: 27°6'34"; Long. W: 109°21'17", Incertidumbre (km): 11, Alt. (msnm): ND

Recol.: ND



**Mapa 31**

MNHNCL HERP 1440

País: Chile, Región: Valparaíso, Provincia: Isla de Pascua, Comuna: Isla de Pascua, Localidad: Isla de Pascua

Lat. S: 27°6'34"; Long. W: 109°21'17", Incertidumbre (km): 11, Alt. (msnm): ND

Recol.: Fuentes, F., 1/ene/1911

***Mabuya* sp**

MNHNCL HERP 3746

Localidad: América

Recol.: ND

***Plestiodon skiltonianus* - Baird & Girard, 1852**

MNHNCL HERP 3747-3748

Localidad: Norteamérica

Recol.: ND

***Trachylepis quinquetaeniata margaritifer* - (Peters, 1854)**

MNHNCL HERP 3749

Localidad: ND

Recol.: ND

**Teiidae**

***Callopistes maculatus atacamensis* - Donoso-Barrros, 1960 -Mapa 32-**

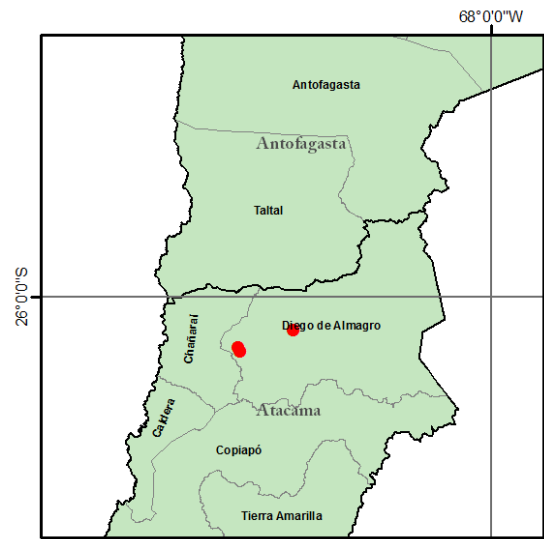
MNHNCL HERP 2356-2357

Det.: Núñez, H., 24/jun/2014

País: Chile, Región: Atacama, Provincia: Chañaral, Comuna: Diego de Almagro, Localidad: El Salvador

Lat. S: 26°15'57"; Long. W: 69°36'31", Incertidumbre (km): 0, Alt. (msnm): 2250

Recol.: Núñez, H. & Briones, W., 23-24/dic/1992



**Mapa 32**

MNHNCL HERP 2233

Det.: Núñez, H., 24/jun/2014

País: Chile, Región: Atacama, Provincia: Chañaral, Comuna: Diego de Almagro, Localidad: Sierra Sacramento

Lat. S: 26°24'21"; Long. W: 70°3'29", Incertidumbre (km): 0, Alt. (msnm): 1200

Recol.: Núñez, H., 27/sep/1991

MNHNCL HERP 2363-2364

Det.: Núñez, H., 24/jun/2014

País: Chile, Región: Atacama, Provincia: Chañaral, Comuna: Diego de Almagro, Localidad: Diego de Almagro

Lat. S: 26°24'21"; Long. W: 70°3'29", Incertidumbre (km): 0, Alt. (msnm): 750

Recol.: Núñez, H., 26-30/sep/1992

MNHNCL HERP 4029-4030

Det.: Núñez, H., 24/jun/2014

País: Chile, Región: Atacama, Provincia: Chañaral, Comuna: Diego de Almagro, Localidad: Diego de Almagro

Lat. S: 26°26'12"; Long. W: 70°2'29", Incertidumbre (km): 1, Alt. (msnm): 750

Recol.: Núñez, H., 30-31/ago/1992

Obs.: Ex Colección DBGUCH

***Callopiastes maculatus maculatus* - Gravenhorst, 1838 -Mapa 33-**

MNHNCL HERP 0333-0340

Det.: Núñez, H., 24/jun/2014

País: Chile, Región: Metropolitana de Santiago, Provincia: Chacabuco, Comuna: Colina, Localidad: Colina

Lat. S: 33°10'58"; Long. W: 70°38'3", Incertidumbre (km): 1, Alt. (msnm): 470

Recol.: Vizcarra, O., 1/oct/1978

MNHNCL HERP 0448

Det.: Núñez, H., 24/jun/2014

País: Chile, Región: Metropolitana de Santiago, Provincia: Chacabuco, Comuna: Colina, Localidad: Colina

Lat. S: 33°10'58"; Long. W: 70°38'3", Incertidumbre (km): 1, Alt. (msnm): 470

Recol.: Vizcarra, O., 3/dic/1977

MNHNCL HERP 0506

Det.: Núñez, H., 24/jun/2014

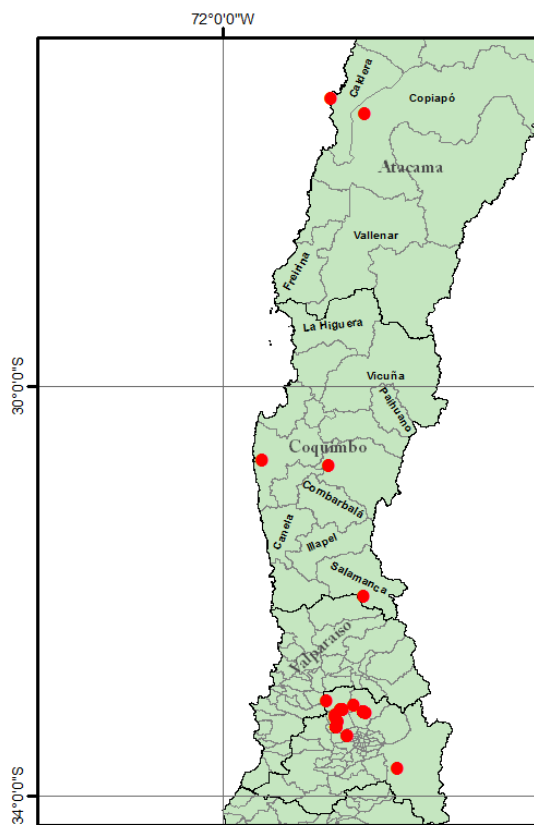
País: Chile, Región: Metropolitana de Santiago, Provincia: Chacabuco, Comuna: Tiltil, Localidad: Cerro Blanco

Lat. S: 33°9'14"; Long. W: 70°49'58", Incertidumbre (km): 0, Alt. (msnm): 690

Recol.: Núñez, H., 24/nov/1980

MNHNCL HERP 0507

Det.: Núñez, H., 24/jun/2014



Mapa 33

País: Chile, Región: Metropolitana de Santiago, Provincia: Chacabuco, Comuna: Lampa, Localidad: Taco de Lampa

Lat. S: 33°12'56"; Long. W: 70°54'37", Incertidumbre (km): 0, Alt. (msnm): 500

Recol.: Núñez, H. & Núñez B., H., 1/nov/1980

MNHNCL HERP 0555-0563

Det.: Núñez, H., 24/jun/2014

País: Chile, Región: Metropolitana de Santiago, Provincia: Santiago, Comuna: Pudahuel, Localidad: Lipangue

Lat. S: 33°19'43"; Long. W: 70°53'36", Incertidumbre (km): 0, Alt. (msnm): 490

Recol.: Vizcarra, O., 1/ene/1981

MNHNCL HERP 1324

Det.: Núñez, H., 24/jun/2014

País: Chile, Región: Coquimbo, Provincia: Limarí, Comuna: Monte Patria, Localidad: El Palqui

Lat. S: 30°46'22"; Long. W: 70°58'8", Incertidumbre (km): 0, Alt. (msnm): 500

Recol.: Fuentes, E., 1/nov/1976  
Obs.: Ex Colección E. Fuentes

MNHNCL HERP 1374

Det.: Núñez, H., 24/jun/2014  
País: Chile, Región: Metropolitana de Santiago, Provincia: Chacabuco, Comuna: Tiltill, Localidad: Parcela Santa Laura, Cuesta La Dormida  
Lat. S: 33°4'14"; Long. W: 70°59'33", Incertidumbre (km): 0, Alt. (msnm): 850  
Recol.: Fuentes, E., 1/nov/1972  
Obs.: Ex Colección E. Fuentes

MNHNCL HERP 1375

Det.: Núñez, H., 24/jun/2014  
País: Chile, Región: Coquimbo, Provincia: Choapa, Comuna: Salamanca, Localidad: Almendrillo  
Lat. S: 32°3'2"; Long. W: 70°37'57", Incertidumbre (km): 0, Alt. (msnm): 1650  
Recol.: Fuentes, E., 1/nov/1976  
Obs.: Ex Colección E. Fuentes

MNHNCL HERP 1432

País: Chile, Región: Metropolitana de Santiago, Provincia: Santiago, Comuna: ND, Localidad: Río Mapocho  
Recol.: ND

MNHNCL HERP 1437

Det.: Núñez, H., 24/jun/2014  
País: Chile, Región: ND, Provincia: ND, Comuna: ND, Localidad: Chile Central y Norte Chico  
Recol.: ND

MNHNCL HERP 1444

Det.: Núñez, H., 24/jun/2014  
País: Chile, Región: Metropolitana de Santiago, Provincia: Chacabuco, Comuna: Colina, Localidad: Colina  
Lat. S: 33°11'34"; Long. W: 70°36'15", Incertidumbre (km): 1, Alt. (msnm): 470  
Recol.: Oyarzún

MNHNCL HERP 1607

Det.: Núñez, H., 24/jun/2014  
País: Chile, Región: Metropolitana de Santiago, Provincia: Cordillera, Comuna: San José de Maipo, Localidad: Cajón del Maipo

Lat. S: 33°44'1"; Long. W: 70°18'10", Incertidumbre (km): 25, Alt. (msnm): ND  
Recol.: ND, 27/mar/1972

MNHNCL HERP 1761

Det.: Núñez, H., 24/jun/2014  
País: Chile, Región: ND, Provincia: ND, Comuna: ND, Localidad: ND  
Recol.: ND

MNHNCL HERP 1896

Det.: Núñez, H., 24/jun/2014  
País: Chile, Región: Metropolitana de Santiago, Provincia: Chacabuco, Comuna: Tiltill, Localidad: Polpaico  
Lat. S: 33°9'27"; Long. W: 70°51'5", Incertidumbre (km): 0, Alt. (msnm): 580  
Recol.: Caro, V., 30/sep/1961

MNHNCL HERP 1897

Det.: Núñez, H., 24/jun/2014  
País: Chile, Región: Metropolitana de Santiago, Provincia: Chacabuco, Comuna: Tiltill, Localidad: Polpaico  
Lat. S: 33°9'27"; Long. W: 70°51'5", Incertidumbre (km): 0, Alt. (msnm): 580  
Recol.: Caro, V., 2/nov/1961

MNHNCL HERP 2068-2069

Det.: Núñez, H., 24/jun/2014  
País: Chile, Región: Metropolitana de Santiago, Provincia: Cordillera, Comuna: San José de Maipo, Localidad: Cajón del Maipo  
Lat. S: 33°44'1"; Long. W: 70°18'10", Incertidumbre (km): 25, Alt. (msnm): 2000  
Recol.: Codoceo R., M., 31/dic/1954

MNHNCL HERP 2629, 2662

Det.: Núñez, H., 24/jun/2014-2663  
País: Chile, Región: ND, Provincia: ND, Comuna: ND, Localidad: Chile Central y Norte Chico  
Recol.: ND

MNHNCL HERP 2909

Det.: Núñez, H., 24/jun/2014  
País: Chile, Región: Metropolitana de Santiago, Provincia: Chacabuco, Comuna: Colina, Localidad: Fundo Huechún  
Lat. S: 33°6'41"; Long. W: 70°43'27", Incertidum-

bre (km): 0, Alt. (msnm): ND  
 Recol.: Núñez, H., 30/nov/1997

MNHNCL HERP 2985  
 Det.: Núñez, H., 24/jun/2014  
 País: Chile, Región: Coquimbo, Provincia: Limarí, Comuna: Ovalle, Localidad: Cerro Las Añañucas  
 Lat. S: 30°43'19"; Long. W: 71°37'11", Incertidumbre (km): 8, Alt. (msnm): ND  
 Recol.: Núñez, H., 1/oct/1997

MNHNCL HERP 3326  
 Det.: Núñez, H., 24/jun/2014  
 País: Chile, Región: Metropolitana de Santiago, Provincia: Santiago, Comuna: Pudahuel, Localidad: Pudahuel  
 Lat. S: 33°24'48"; Long. W: 70°47'32", Incertidumbre (km): 0, Alt. (msnm): ND  
 Recol.: Caro, V., 1/jun/1984

MNHNCL HERP 3968-3969  
 Det.: Núñez, H., 24/jun/2014  
 País: Chile, Región: Metropolitana de Santiago, Provincia: Chacabuco, Comuna: Lampa, Localidad: Lampa  
 Lat. S: 33°16'14"; Long. W: 70°53'17", Incertidumbre (km): 0, Alt. (msnm): ND  
 Recol.: Núñez, H. & Colli, G. & Teixeira, R., 3/oct/2000

MNHNCL HERP 3970-3972  
 Det.: Núñez, H., 24/jun/2014  
 País: Chile, Región: Metropolitana de Santiago, Provincia: Chacabuco, Comuna: Lampa, Localidad: Lampa  
 Lat. S: 33°16'14"; Long. W: 70°53'17", Incertidumbre (km): 0, Alt. (msnm): ND  
 Recol.: Núñez, H. & Colli, G. & Teixeira, R., 3/oct/2000

MNHNCL HERP 4112  
 Det.: Núñez, H., 24/jun/2014  
 País: Chile, Región: Metropolitana de Santiago, Provincia: Santiago, Comuna: Pudahuel, Localidad: Pudahuel  
 Lat. S: 33°24'48"; Long. W: 70°47'32", Incertidumbre (km): 0, Alt. (msnm): ND  
 Recol.: Vizcarra, O., 31/dic/1985

MNHNCL HERP 4113  
 Det.: Núñez, H., 24/jun/2014  
 País: Chile, Región: Metropolitana de Santiago, Provincia: Chacabuco, Comuna: Lampa, Localidad: Lampa  
 Lat. S: 33°14'12"; Long. W: 70°54'32", Incertidumbre (km): 0, Alt. (msnm): ND  
 Recol.: Núñez, H., 1990

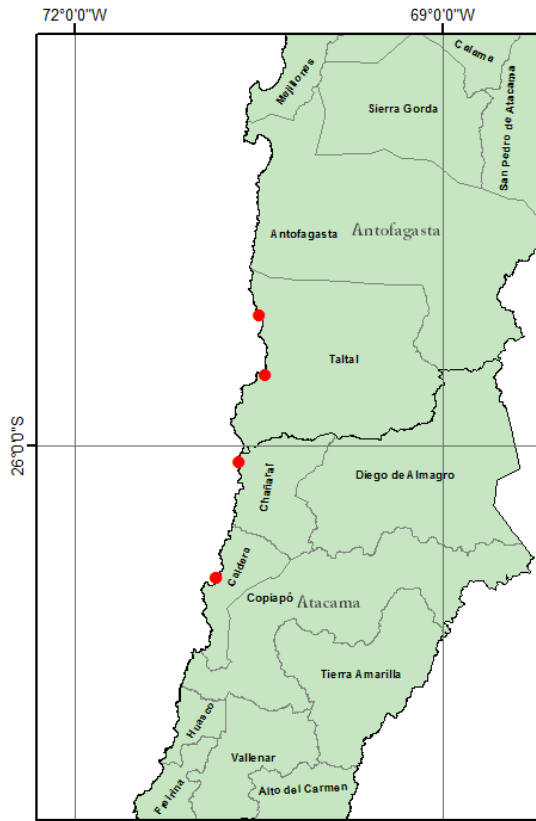
MNHNCL HERP 4540  
 Det.: Núñez, H., 24/jun/2014  
 País: Chile, Región: Atacama, Provincia: Copiapó, Comuna: Caldera, Localidad: El Morro  
 Lat. S: 27°11'0"; Long. W: 70°57'0", Incertidumbre (km): 0,2, Alt. (msnm): ND  
 Recol.: Núñez, H. & Torres M., J.C. & Yáñez, J., 15/dic/2010

MNHNCL HERP 4541  
 Det.: Núñez, H., 24/jun/2014  
 País: Chile, Región: Atacama, Provincia: Copiapó, Comuna: Copiapó, Localidad: Ruta C-370 Copiapó "Caserón"  
 Lat. S: 27°20'0"; Long. W: 70°37'0", Incertidumbre (km): 0,2, Alt. (msnm): ND  
 Recol.: Núñez, H. & Torres M., J.C. & Yáñez, J., 15/dic/2010

*Callopistes maculatus manni* - Donoso-Barros, 1960 -Mapa 34-

MNHNCL HERP 1199-1200  
 Det.: Núñez, H., 24/jun/2014  
 País: Chile, Región: Atacama, Provincia: Copiapó, Comuna: Caldera, Localidad: Playa Loreto  
 Lat. S: 27°4'42"; Long. W: 70°50'27", Incertidumbre (km): 1, Alt. (msnm): ND  
 Recol.: Moreno, J., 1/feb/1982

MNHNCL HERP 2289  
 Det.: Núñez, H., 24/jun/2014  
 País: Chile, Región: Antofagasta, Provincia: Antofagasta, Comuna: Taltal, Localidad: Rinconada de Paposo  
 Lat. S: 24°56'19"; Long. W: 70°29'29", Incertidumbre (km): 0, Alt. (msnm): 115  
 Recol.: Gálvez, O. & Cornejo, A. & Villarroel, M., 1/dic/1989



Mapa 34

MNHCL HERP 2290

Det.: Núñez, H., 24/jun/2014

País: Chile, Región: Antofagasta, Provincia: Antofagasta, Comuna: Taltal, Localidad: Quebrada El Peral

Lat. S: 25°25'56"; Long. W: 70°26'43", Incertidumbre (km): 0, Alt. (msnm): 115

Recol.: Gálvez, O. &amp; Cornejo, A. &amp; Villarroel, M., 29/nov/1989

MNHCL HERP 4031

Det.: Núñez, H., 24/jun/2014

País: Chile, Región: Atacama, Provincia: Chañaral, Comuna: Chañaral, Localidad: Pan de Azúcar Parque Nacional

Lat. S: 26°8'33"; Long. W: 70°39'17", Incertidumbre (km): 0, Alt. (msnm): ND

Recol.: Espejo S., P., 7-10/ago/1992

Obs.: Ex Colección DBGUCH

**Gekkota****Phyllodactylidae*****Garthia gaudichaudii* - (Duméril & Bibron, 1836)****-Mapa 35-**

MNHCL HERP 4752-4753

Det.: Núñez, H., 15/jul/2014

País: Chile, Región: Atacama, Provincia: Huasco, Comuna: Huasco, Localidad: Llanos de Challe P.N. Lat. S: 28°7'9"; Long. W: 71°5'51", Incertidumbre (km): 2, Alt. (msnm): ND

Recol.: Jackson, Douglas, 29/oct/2011



Mapa 35

***Phyllodactylus gerrhopygus* - (Wiegmann, 1834)****-Mapa 36**

MNHCL HERP 0577

País: Chile, Región: Antofagasta, Provincia: Antofagasta, Comuna: Antofagasta, Localidad: Antofagasta

Lat. S: 23°30'57"; Long. W: 70°23'43", Incertidumbre (km): 1, Alt. (msnm): 30

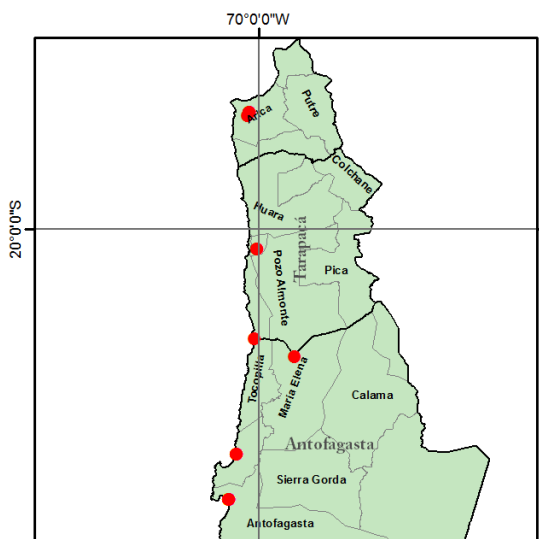
Recol.: Jiménez, J., 1/feb/1981

MNHCL HERP 0662-0680

País: Chile, Región: Antofagasta, Provincia: Antofagasta, Comuna: Antofagasta, Localidad: Antofagasta

Lat. S: 23°30'57"; Long. W: 70°23'43", Incertidumbre (km): 1, Alt. (msnm): 30

Recol.: Olivares, A., 1/oct/1980



Mapa 36

MNHNCL HERP 2815

País: Chile, Región: Antofagasta, Provincia: Tocopilla, Comuna: Tocopilla, Localidad: Caleta Loa  
 Lat. S: 21°25'22"; Long. W: 70°3'26", Incertidumbre (km): 0, Alt. (msnm): ND  
 Recol.: Torres M., J.C. & Yáñez, J., 31/ago/1996

MNHNCL HERP 2816

País: Chile, Región: Antofagasta, Provincia: Tocopilla, Comuna: María Elena, Localidad: Quillagua  
 Lat. S: 21°39'3"; Long. W: 69°32'7", Incertidumbre (km): 0, Alt. (msnm): 900  
 Recol.: Torres M., J.C. & Yáñez, J., 31/ago/1996

MNHNCL HERP 2857

País: Chile, Región: Arica y Parinacota, Provincia: Arica, Comuna: Arica, Pampa entre San Miguel de Azapa y Poconchile  
 Lat. S: 18°31'0"; Long. W: 70°9'8", Incertidumbre (km): 1, Alt. (msnm): ND  
 Recol.: Galaz, J.L. & Koch, P., 9/ago/1997

MNHNCL HERP 3166-3172

País: Chile, Región: Antofagasta, Provincia: Antofagasta, Comuna: Mejillones, Localidad: Hornitos  
 Lat. S: 22°55'23"; Long. W: 70°17'51", Incertidumbre (km): 0, Alt. (msnm): ND  
 Recol.: Núñez, H., 16/mar/1999

MNHNCL HERP 3980-3986

País: Chile, Región: Arica y Parinacota, Provincia: Arica, Comuna: Arica, Localidad: Pampa entre San Miguel de Azapa y Poconchile  
 Lat. S: 18°28'36"; Long. W: 70°7'29", Incertidumbre (km): 1, Alt. (msnm): ND  
 Recol.: Núñez, H. & Garín, C. & Pincheira D., D., 8/dic/2003

MNHNCL HERP 3997-3999

País: Chile, Región: Tarapacá, Provincia: Iquique, Comuna: Alto Hospicio, Localidad: Tilandsiales de Iquique  
 Lat. S: 20°15'8"; Long. W: 70°1'47", Incertidumbre (km): 4, Alt. (msnm): 994  
 Recol.: Núñez, H. & Garín, C. & Pincheira D., D., 14/dic/2003

**Iguania****Crotaphytidae*****Gambelia wislizenii wislizenii* - (Baird & Girard, 1852)**

MNHNCL HERP 3742

Localidad: ND  
 Recol.: ND

**Iguanidae*****Dipsosaurus dorsalis* - (Baird & Girard, 1852)**

MNHNCL HERP 3740

Localidad: ND  
 Recol.: ND

***Sauromalus ater* - Dumeril, 1856**

MNHNCL HERP 3750

País: Estados Unidos  
 Recol.: ND

**Leiosauridae*****Diplolaemus bibroni* - Bell, 1843 -Mapa 37-**

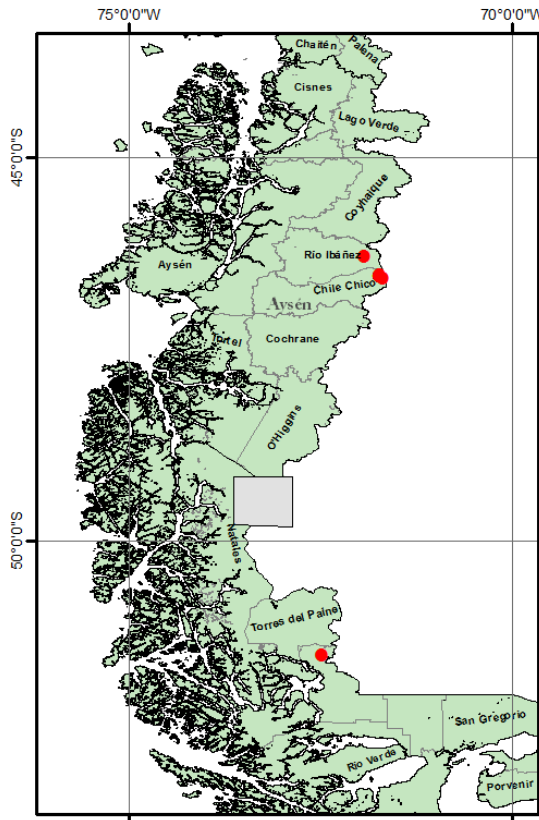
MNHNCL HERP 4221

Det.: Mella, J.

País: Chile, Región: De Aisén del General Carlos Ibáñez del Campo, Provincia: General Carrera, Comuna: Río Ibáñez, Localidad: Puerto Ibáñez  
 Lat. S: 46°17'33"; Long. W: 71°55'55", Incertidumbre (km): 0, Alt. (msnm): ND  
 Recol.: Mella, J.

Obs.: Ex Colección Jorge Mella





Mapa 37

MNHNCL HERP 1501-1505

País: Chile, Región: Del General Carlos Ibáñez del Campo, Provincia: General Carrera, Comuna: Chile Chico, Localidad: Chile Chico  
 Lat. S: 46°32'8"; Long. W: 71°44'3", Incertidumbre (km): 0, Alt. (msnm): 100  
 Recol.: Arriagada, G., 5/feb/1983

MNHNCL HERP 0659-0661

País: Chile, Región: Del General Carlos Ibáñez del Campo, Provincia: General Carrera, Comuna: Chile Chico, Localidad: Chile Chico  
 Lat. S: 46°33'22"; Long. W: 71°43'44", Incertidumbre (km): 2, Alt. (msnm): 100  
 Recol.: Codoceo R., M., 20/feb/1952

MNHNCL HERP 1743-1744

País: Chile, Región: Del General Carlos Ibáñez del Campo, Provincia: General Carrera, Comuna: Chile Chico, Localidad: Chile Chico  
 Lat. S: 46°33'22"; Long. W: 71°43'44", Incertidumbre (km): 2, Alt. (msnm): 100  
 Recol.: Muñoz, M., 22/oct/1956

MNHNCL HERP 2158

País: Chile, Región: De Magallanes y de la Antártica Chilena, Provincia: Última Esperanza, Comuna: Puerto Natales, Localidad: Última Esperanza  
 Lat. S: 51°29'33"; Long. W: 72°29'22", Incertidumbre (km): 37, Alt. (msnm): ND  
 Recol.: Cekalovic, T., 28/feb/1954

MNHNCL HERP 2159

País: Chile, Región: Del General Carlos Ibáñez del Campo, Provincia: General Carrera, Comuna: Chile Chico, Localidad: Chile Chico  
 Lat. S: 46°33'22"; Long. W: 71°43'44", Incertidumbre (km): 2, Alt. (msnm): 100  
 Recol.: Beltrán, P.I., 15/feb/1956

*Diplolaemus darwini* - Bell, 1843

MNHNCL HERP 4691

Det.: Pereyra, E., 18/feb/1987  
 País: Argentina, Localidad: Cuesta de Chihuido Grande  
 Recol.: Benaro, J. & Pereyra, E. & Díaz, N. & Pereyra, G., 18/feb/1987  
 Obs.: Ex Colección DBGUCH

MNHNCL HERP 4692

País: Argentina, Localidad: Vallecito Las Heras  
 Recol.: Salinas, D., 30/abr/1985  
 Obs.: Ex Colección DBGUCH

*Diplolaemus sexcinctus* - Cei & Scolaro & Videla 2003 -Mapa 38-

MNHNCL HERP 2991

País: Chile, Región: Del Biobío, Provincia: Biobío, Comuna: Antuco, Localidad: Los Barros  
 Lat. S: 37°30'19"; Long. W: 71°16'22", Incertidumbre (km): 0, Alt. (msnm): ND  
 Recol.: Torres M., J.C., 31/ene/1997

*Pristidactylus alvaroi* - (Donoso-Barros, 1975) -Mapa 39-

MNHNCL HERP 0977

País: Chile, Región: Valparaíso, Provincia: Marga Marga, Comuna: Olmué, Localidad: Cerro El Roble  
 Lat. S: 32°59'34"; Long. W: 71°0'24", Incertidumbre (km): 0, Alt. (msnm): 2200  
 Recol.: Núñez, H. & Yáñez, J., 3/ene/1982

MNHNCL HERP 2019-2020, 2030

País: Chile, Región: Metropolitana de Santiago, Provincia: Cordillera, Comuna: San José de Maipo, Lo-



Mapa 38



Mapa 39

calidad: Lagunillas, al NE de. (*In errore*)  
 Lat. S: 33°35'44"; Long. W: 70°16'47", Incertidumbre (km): 2, Alt. (msnm): 1600 *in errore*  
 Recol.: Orellana, J., 28/feb/1990

***Pristidactylus torquatus* - (Philippi, 1861) -Mapa 40-**

MNHNCL HERP 1452, 1479-1481

País: Chile, Localidad: Bosque Valdiviano

Recol.: ND

MNHNCL HERP 1885

País: Chile, Región: De Los Ríos, Provincia: Valdivia, Comuna: Valdivia, Localidad: Valdivia

Lat. S: 39°49'46"; Long. W: 73°13'32", Alt. (msnm): 10

Recol.: Krausse, 31/mar/1956

MNHNCL HERP 2018, 2105-2106, 2208-2213, 2232

País: Chile, Región: Del Maule, Provincia: Talca,

Comuna: San Clemente, Localidad: Vilches Alto  
 Lat. S: 35°35'29"; Long. W: 71°0'58", Incertidumbre (km): 0, Alt. (msnm): 1150

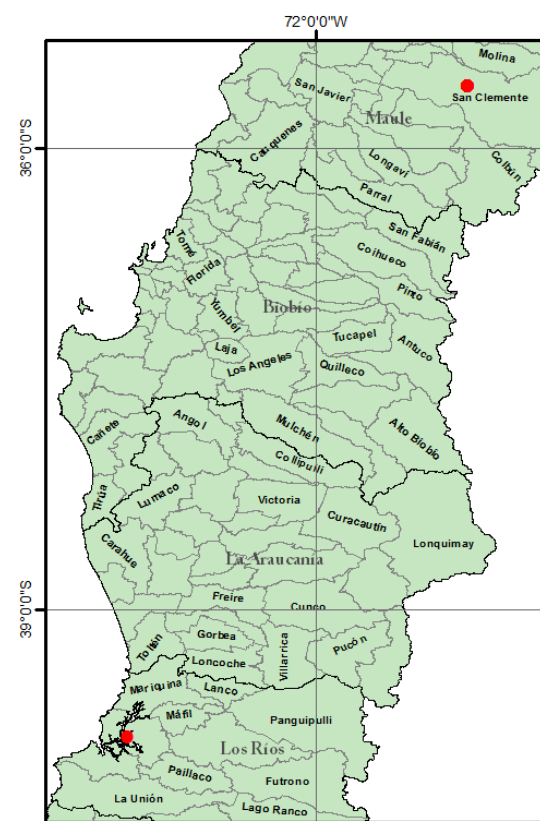
Recol.: Núñez, H. & Labra, A., 22-26/feb/1990

MNHNCL HERP 2467-2471

País: Chile, Región: Del Maule, Provincia: Talca, Comuna: San Clemente, Localidad: Vilches Alto  
 Lat. S: 35°35'29"; Long. W: 71°0'58", Incertidumbre (km): 0, Alt. (msnm): 1150

Recol.: Núñez, H. & Labra, A. & Tamayo, M., 22/oct/1988

MNHNCL HERP 4845-4851



Mapa 40

Det.: Núñez, H., 21/sep/2012

País: Chile, Región: Del Maule, Provincia: Talca, Comuna: San Clemente, Localidad: Vilches Alto  
 Lat. S: 35°35'29"; Long. W: 71°0'58", Incertidumbre (km): 0, Alt. (msnm): ND

Recol.: Gómez, 99/dic/1978

***Pristidactylus valeriae* - (Donoso-Barros, 1966)****-Mapa 41-**

MNHNCL HERP 1483

País: Chile, Región: ND, Provincia: ND, Comuna: ND, Localidad: ND

Recol.: ND

MNHNCL HERP 2609

País: Chile, Región: Metropolitana de Santiago, Provincia: Maipo, Comuna: Paine, Localidad: Pintué  
Lat. S: 33°50'51"; Long. W: 70°57'19", Incertidumbre (km): 0, Alt. (msnm): 450

Recol.: Sufán, J., 1994

**Mapa 41**

MNHNCL HERP 4924-4925

Det.: Núñez, H., 13/feb/2013

País: Chile, Región: Metropolitana de Santiago, Provincia: Maipo, Comuna: Paine, Localidad: Pintué

Lat. S: 33°50'49"; Long. W: 70°56'46", Incertidumbre (km): 0,2, Alt. (msnm): ND

Recol.: Sufán, J., 28/feb/1993

Obs.: Ex Colección DBGUCH

***Pristidactylus volcanensis* - Lambrot & Díaz, 1987-Mapa 42-**

MNHNCL HERP 2000

País: Chile, Región: Metropolitana de Santiago, Provincia: Cordillera, Comuna: San José de Maipo, Localidad: El Volcán

Lat. S: 33°48'47"; Long. W: 70°10'6", Incertidum-

bre (km): 0, Alt. (msnm): 1416

Recol.: Bozinovic, F. &amp; Contreras, L. &amp; Torres M., J.C., 6/ene/1990

MNHNCL HERP 2004-2007

País: Chile, Región: Metropolitana de Santiago, Provincia: Cordillera, Comuna: San José de Maipo, Localidad: El Volcán

Lat. S: 33°48'47"; Long. W: 70°10'6", Incertidumbre (km): 0, Alt. (msnm): 1416

Recol.: Núñez, H. &amp; Torres, H. &amp; Labra, A. &amp; Su-

**Mapa 42**

fán, J., 23/dic/1988

MNHNCL HERP 3598

País: Chile, Región: Metropolitana de Santiago, Provincia: Cordillera, Comuna: San José de Maipo, Localidad: Lo Valdés

Lat. S: 33°49'43"; Long. W: 70°3'34", Incertidumbre (km): 0, Alt. (msnm): ND

Recol.: Garín, C., 20/oct/2001

**Liolaemidae*****Ctenoblepharys adpersa* - (Tschudi, 1838)**

MNHNCL HERP 2992, 4022-4024

País: Perú, Localidad: Punta Negra 60 km sur de Lima, 8 km int. Dunas

Recol.: Espejo S., P., 17/feb/1992

Obs.: Ex Colección DBGUCH

MNHNCL HERP 3658

País: Perú, Localidad: Las Lomas

Recol.: Valladares, J.P. &amp; Gallardo, M., 31/mar/1998

***Liolaemus (Donosolaemus) archeforus* - (Donoso-Barros, 1973) -Mapa 43**

MNHNCL HERP 2564-2566

País: Chile, Región: De Magallanes y de la Antártica Chilena, Provincia: Última Esperanza, Comuna: Torres del Paine, Localidad: Laguna Amarga

Lat. S: 50°58'33"; Long. W: 72°44'58", Incertidumbre (km): 1,3, Alt. (msnm): ND

Recol.: Codoceo R., M., 28/feb/1955

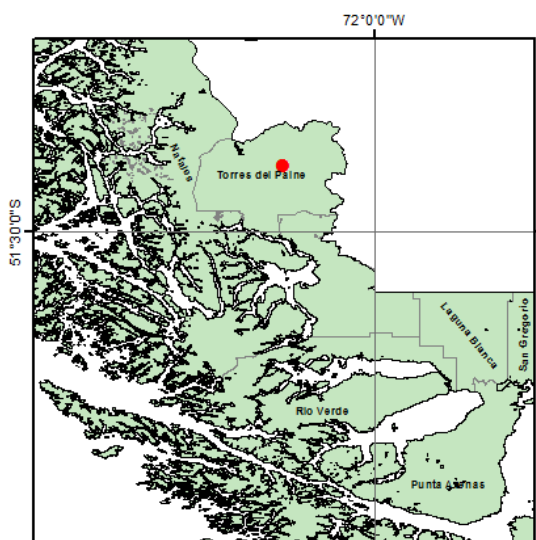
MNHNCL HERP 4395-4398

Det.: Scolaro, A., 28/feb/1988

País: Argentina, Localidad: San Adolfo, Meseta Siberia, Sta. Cruz.

Recol.: Scolaro, A., 28/feb/1988

Obs.: Ex Colección DBGUCH



Mapa 43

***Liolaemus (Donosolaemus) cf archeforus* - (Donoso-Barros, 1973)**

MNHNCL HERP 4259

País: Argentina, Localidad: Puesto Lebrum, Meseta Lago Buenos Aires

Recol.: Cej, J.M. &amp; Scolaro, A., 6-7/dic/1979

Obs.: Ex Colección DBGUCH

***Liolaemus (Donosolaemus) escarchadosi* - (Scolaro, 1997) -Mapa 44-**

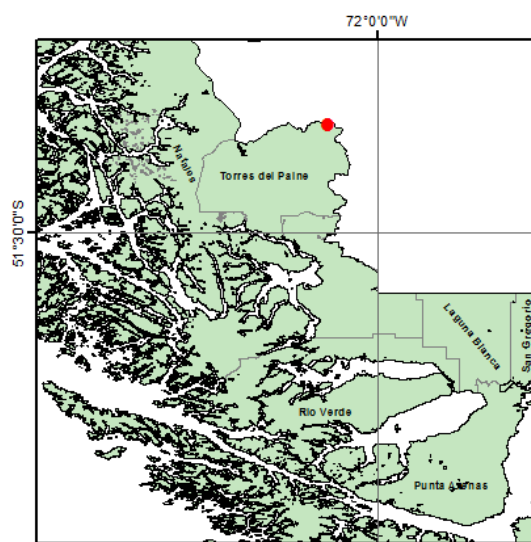
MNHNCL HERP 2567

Det.: Pincheira D., D., ene/2002

País: Chile, Región: De Magallanes y de la Antártica Chilena, Provincia: Última Esperanza, Comuna: Torres del Paine, Localidad: Sierra Baguales

Lat. S: 50°38'4"; Long. W: 72°24'27", Incertidumbre (km): 4, Alt. (msnm): 800

Recol.: Mernez, R., 15/ene/1985



Mapa 44

***Liolaemus (Donosolaemus) kingi* - (Bell, 1843) -Mapa 45-**

MNHNCL HERP 0692

País: Argentina, Localidad: Estación Buitreras

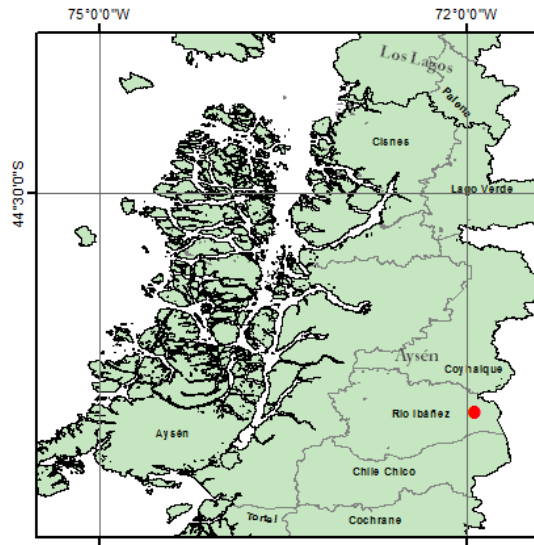
Lat. S: 51°43'99"; Long. W: 70°7'8", Incertidumbre (km): 1, Alt. (msnm): 100

Recol.: Codoceo R., M., 1/mar/1955

MNHNCL HERP 4215

Det.: Mella, J.

País: Chile, Región: Del General Carlos Ibáñez del Campo, Provincia: General Carrera, Comuna: Río Ibáñez, Localidad: Puerto Ibáñez



Mapa 45

Lat. S: 46°17'33"; Long. W: 71°55'55", Incertidumbre (km): 0, Alt. (msnm): ND

Recol.: Mella, J.

Obs.: Ex Colección Jorge Mella

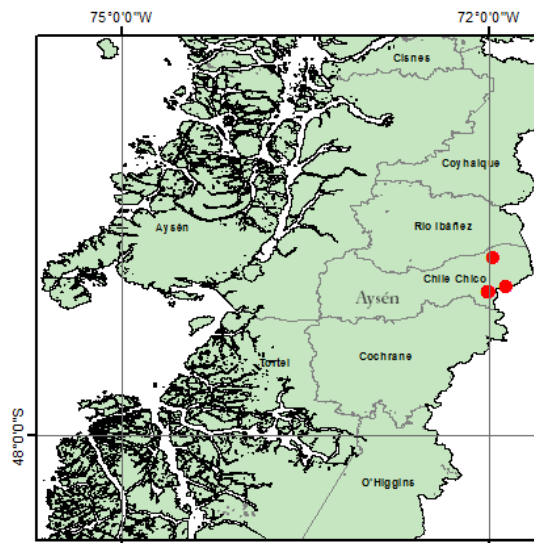
MNHNCL HERP 4392-4394

Det.: Scolaro, A., 28/feb/1988

País: Argentina, Localidad: Provincia de Santa Cruz

Recol.: Scolaro, A., 28/feb/1988

Obs.: Ex Colección DBGUCH



Mapa 46

***Liolaemus (Donosolaemus) scolaroi* - Pincheira-Donoso & Núñez, 2005 -Mapa 46-**

MNHNCL HERP 2345-2352

Det.: Pincheira D., D. & Núñez, H., 2005

País: Chile, Región: Del General Carlos Ibáñez del Campo, Provincia: General Carrera, Comuna: Chile Chico, Localidad: Chile Chico

Lat. S: 46°33'19"; Long. W: 71°58'5", Incertidumbre (km): 0, Alt. (msnm): 100

Recol.: Torres M., J.C., 15/ene/1992

MNHNCL HERP 3900-3926

País: Chile, Región: Del General Carlos Ibáñez del Campo, Provincia: General Carrera, Comuna: Chile Chico, Localidad: Jeinimeni, Reserva Nacional

Lat. S: 46°47'17"; Long. W: 71°51'43", Incertidumbre (km): 1, Alt. (msnm): ND

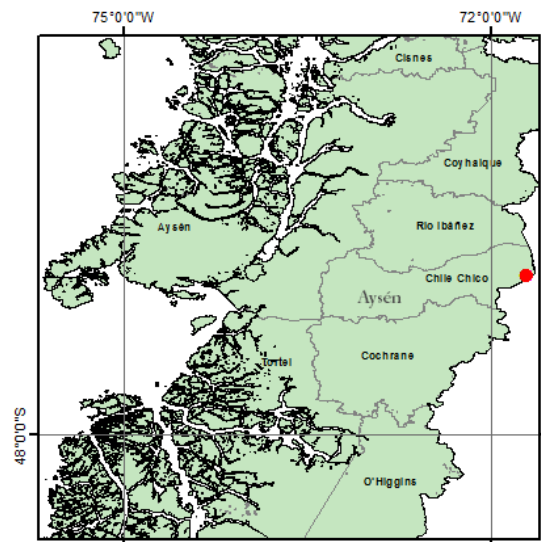
Recol.: Scolaro, A. & Tavera, 24/feb/2006

MNHNCL HERP 3886-3889

País: Chile, Región: Del General Carlos Ibáñez del Campo, Provincia: General Carrera, Comuna: Chile Chico, Localidad: Jeinimeni, Reserva Nacional

Lat. S: 46°47'17"; Long. W: 71°51'43", Incertidumbre (km): 1, Alt. (msnm): ND

Recol.: Scolaro, A. & Marcus & Tappari, F., 24/



Mapa 47

***Liolaemus (Donosolaemus) sp* -Mapa 47-**

MNHNCL HERP 3927-3938

País: Chile, Región: Del General Carlos Ibáñez del Campo, Provincia: General Carrera, Comuna: Chile Chico, Localidad: Jeinimeni, Reserva Nacional

Lat. S: 46°42'30"; Long. W: 71°42'46", Incertidumbre (km): 0, Alt. (msnm): ND

Recol.: Núñez, H. & Torres M., J.C. & Rojas, G., 10/dic/2004

***Liolaemus (Donosolaemus) zullyae* - (Cei & Scolaro, 1996) -Mapa 48-**

MNHNCL HERP 3868-3871

País: Chile, Región: Del General Carlos Ibáñez del Campo, Provincia: General Carrera, Comuna: Chile Chico, Localidad: Piedra Clavada

Lat. S: 46°37'50"; Long. W: 71°41'7", Incertidumbre (km): 0, Alt. (msnm): 852

Recol.: Núñez, H. & Meriggio, V. & Odds, K., 9/mar/2004

MNHNCL HERP 3872

Det.: Scolaro, A.

País: Argentina, Localidad: Estancia La Frontera

Recol.: Scolaro, A. & Tappari, F., 25/ene/2004

MNHNCL HERP 3873-3877

País: Argentina, Localidad: Río Zeballos

Recol.: Scolaro, A. & Tavera & Marcus, 24-25/ene/2004

MNHNCL HERP 3892-3899

País: Chile, Región: Del General Carlos Ibáñez del Campo, Provincia: General Carrera, Comuna: Chile Chico, Localidad: Jeinimeni, Reserva Nacional

Lat. S: 46°39'9"; Long. W: 71°41'1", Incertidumbre (km): 0, Alt. (msnm): ND

Recol.: Scolaro, A. & Tavera, 31/ene/2004

MNHNCL HERP 3659

País: Chile, Región: Del General Carlos Ibáñez del Campo, Provincia: General Carrera, Comuna: Chile Chico, Localidad: Piedra Clavada

Lat. S: 46°37'50"; Long. W: 71°41'7", Incertidumbre (km): 0, Alt. (msnm): ND

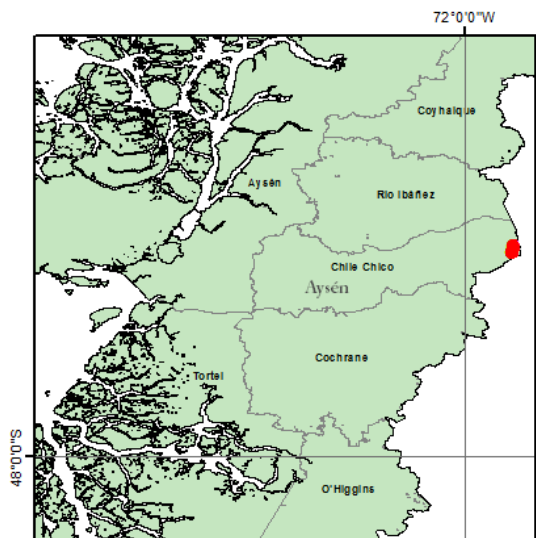
Recol.: Núñez, H. & Meriggio, V. & Odds, K., 31/mar/2003

MNHNCL HERP 3878-3891

País: Chile, Región: Del General Carlos Ibáñez del Campo, Provincia: General Carrera, Comuna: Chile Chico, Localidad: Jeinimeni, Reserva Nacional

Lat. S: 46°40'20"; Long. W: 71°41'49", Incertidumbre (km): 2,5, Alt. (msnm): ND

Recol.: Scolaro, A. & Tavera, 31/ene/2004



Mapa 48

***Liolaemus (Eulaemus) andinus* - (Koslowsky, 1895) - Mapa 49-**

MNHCL HERP 1074

País: Chile, Región: Antofagasta, Provincia: El Loa, Comuna: San Pedro de Atacama, Localidad: Laguna Lejía

Lat. S: 23°30'30"; Long. W: 67°41'34", Incertidumbre (km): 0, Alt. (msnm): 4500

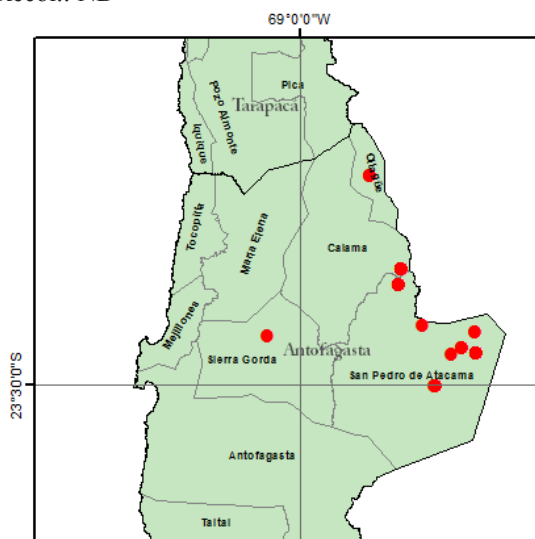
Recol.: Yáñez, J. &amp; Salgado, L., 10/abr/1980

MNHCL HERP 1734

Det.: Núñez, H., 20/feb/2013

País: Chile, Región: ND, Provincia: ND, Comuna: ND, Localidad: ND

Recol.: ND



Mapa 49

MNHCL HERP 2162

País: Chile, Región: Antofagasta, Provincia: El Loa, Comuna: San Pedro de Atacama, Localidad: Laguna de Tara

Lat. S: 22°59'28"; Long. W: 67°17'49", Incertidumbre (km): 0, Alt. (msnm): 4350

Recol.: Silva, S., 23/oct/1990

MNHCL HERP 2163

País: Chile, Región: Antofagasta, Provincia: El Loa, Comuna: San Pedro de Atacama, Localidad: Laguna de Tara

Lat. S: 22°59'28"; Long. W: 67°17'49", Incertidumbre (km): 0, Alt. (msnm): 4350

Recol.: Silva, S., 15/dic/1990

MNHCL HERP 2950-2969

Det.: Núñez, H., 25/ene/1999

País: Chile, Región: Antofagasta, Provincia: El Loa, Comuna: Calama, Localidad: Río Grande

Lat. S: 22°22'9"; Long. W: 68°1'2", Incertidumbre (km): 0, Alt. (msnm): 3500

Recol.: Núñez, H. &amp; Gálvez, O. &amp; Yáñez, J., 25-26/feb/1998

MNHCL HERP 2988

Det.: Núñez, H., 16/abr/2010

País: Chile, Región: Antofagasta, Provincia: El Loa, Comuna: San Pedro de Atacama, Localidad: Salar de Aguas Calientes

Lat. S: 23°8'0"; Long. W: 67°25'23", Incertidumbre (km): 0, Alt. (msnm): 4200

Recol.: Núñez, H. &amp; Yáñez, J., 23/feb/1998

MNHCL HERP 3522-3524

Det.: Núñez, H., 2/may/2002

País: Chile, Región: Antofagasta, Provincia: El Loa, Comuna: San Pedro de Atacama, Localidad: Salar de Aguas Calientes

Lat. S: 23°8'0"; Long. W: 67°25'23", Incertidumbre (km): 0, Alt. (msnm): 4200

Recol.: Cornelius, C., 25/ene/1997

MNHCL HERP 3539

Det.: Núñez, H., 1997

País: Chile, Región: Antofagasta, Provincia: El Loa, Comuna: San Pedro de Atacama, Localidad: Salar de Quisquiro

Lat. S: 23°11'47"; Long. W: 67°17'7", Incertidumbre (km): 0, Alt. (msnm): 4500

Recol.: Torres M., J.C., 31/ene/1997

MNHCL HERP 3656

Det.: Núñez, H., 26/jun/2014

País: Chile, Región: Antofagasta, Provincia: El Loa, Comuna: Calama, Localidad: Río Grande

Lat. S: 22°22'9"; Long. W: 68°1'2", Incertidumbre (km): 0, Alt. (msnm): 3500

Recol.: Núñez, H. &amp; Yáñez, J., 29/dic/1999

MNHCL HERP 3702

País: Chile, Región: Antofagasta, Provincia: El Loa, Comuna: San Pedro de Atacama, Localidad: Salar de Quisquiro

Lat. S: 23°11'47"; Long. W: 67°17'7", Incertidum-

bre (km): 0, Alt. (msnm): ND  
 Recol.: Torres M., J.C., 28/feb/1999

MNHNCL HERP 3720-3733

País: Chile, Región: Antofagasta, Provincia: El Loa, Comuna: San Pedro de Atacama, Localidad: Salar de Quisquiro

Lat. S: 23°11'47"; Long. W: 67°17'7", Incertidumbre (km): 0, Alt. (msnm): ND

Recol.: Núñez, H. & Garín, C. & Pincheira D., D., 17/dic/2003

MNHNCL HERP 3966-3967

País: Chile, Región: Antofagasta, Provincia: El Loa, Comuna: San Pedro de Atacama, Localidad: Salar de Pujsa

Lat. S: 23°12'34"; Long. W: 67°31'37", Incertidumbre (km): 0, Alt. (msnm): ND

Recol.: Torres M., J.C., 25/ene/1977

MNHNCL HERP 4225

Det.: Mella, J., 6/mar/2003

País: Chile, Región: Antofagasta, Provincia: El Loa, Comuna: Calama, Localidad: Río Putana

Lat. S: 22°31'7"; Long. W: 68°2'22", Incertidumbre (km): 0, Alt. (msnm): 4285

Recol.: Mella, J., 6/mar/2003

Obs.: Ex Colección Jorge Mella

MNHNCL HERP 4249-4252, 4318-4319, 4384-4391

Det.: Núñez, H., 13/ene/2008

País: Chile, Región: Antofagasta, Provincia: El Loa, Comuna: Calama, Localidad: Vado de Putana

Lat. S: 22°31'7"; Long. W: 68°2'22", Incertidumbre (km): 0, Alt. (msnm): ND

Recol.: Núñez, H., 13-31/ene/2008

MNHNCL HERP 4368-4374

Det.: Núñez, H., 26/ene/2008

País: Chile, Región: Antofagasta, Provincia: El Loa, Comuna: San Pedro de Atacama, Localidad: Laguna Lejía

Lat. S: 23°30'55"; Long. W: 67°41'4", Incertidumbre (km): 0, Alt. (msnm): ND

Recol.: Núñez, H. & Yáñez, J. & Contreras, L., 13-26/ene/2008

MNHNCL HERP 4450-4455

Det.: Pagaburo, O., 25/nov/1987

País: Argentina, Localidad: Las Grietas

Recol.: Noriega, T. & Pagaburo, O., 25/mar/1987

Obs.: Ex Colección DBGUCH

MNHNCL HERP 4584

Det.: Núñez, H., 18/ene/2011

País: Chile, Región: Antofagasta, Provincia: El Loa, Comuna: San Pedro de Atacama, Localidad: Laguna de Tara

Lat. S: 23°1'12"; Long. W: 69°19'47", Incertidumbre (km): 0,5, Alt. (msnm): ND

Recol.: Torres M., J.C., 17-20/may/1993

Obs.: Ex Colección DBGUCH

MNHNCL HERP 4210-4213

Det.: Mella, J., 31/ene/2004

País: Chile, Región: Antofagasta, Provincia: El Loa, Comuna: Ollagüe, Localidad: Salar de Ascotán

Lat. S: 21°27'32"; Long. W: 68°19'17", Incertidumbre (km): 0, Alt. (msnm): ND

Recol.: Mella, J., 31/ene/2004

Obs.: Ex Colección Jorge Mella

*Liolaemus (Eulaemus) anomalus* - Koslowsky, 1896

MNHNCL HERP 1818

Det.: Núñez, H., ene/2003

País: Argentina, Localidad: Mendoza

Recol.: Yáñez, J., 19/sep/1985

*Liolaemus (Eulaemus) audituvelatus* - (Núñez & Yáñez, 1983) -Mapa 50-

MNHNCL HERP 2173

Det.: Núñez, H., 24/jun/2014

País: Chile, Región: Antofagasta, Provincia: Antofagasta, Comuna: Antofagasta, Localidad: Salar de Punta Negra

Lat. S: 24°34'40"; Long. W: 68°54'39", Incertidumbre (km): 0, Alt. (msnm): 2960

Recol.: Correa, A. & Lazo, I., 15-22/ene/1990

MNHNCL HERP 2320

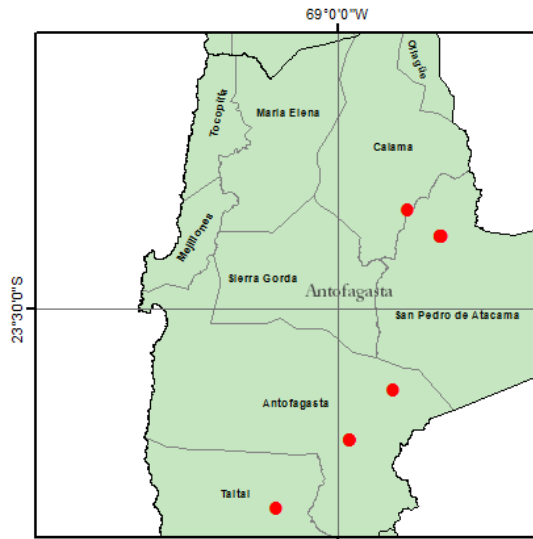
Det.: Núñez, H.

País: Chile, Región: Antofagasta, Provincia: El Loa, Comuna: San Pedro de Atacama, Localidad: Agua Colorada

Lat. S: 24°10'23"; Long. W: 68°32'55", Incertidumbre (km): 1, Alt. (msnm): ND

Recol.: Torres M., J.C., 18/mar/1992





Mapa 50

MNHNCL HERP 2931  
 Det.: Núñez, H., 24/jun/2014  
 País: Chile, Región: Antofagasta, Provincia: El Loa,  
 Comuna: San Pedro de Atacama, Localidad: Cuesta  
 Barros Arana, cima  
 Lat. S: 22°42'24"; Long. W: 68°25'49", Incerti-  
 dumbre (km): 0, Alt. (msnm): ND  
 Recol.: Núñez, H., 16-19/dic/1998  
 Obs.: Ex Colección DBGUCH

MNHNCL HERP 4216-4217  
 Det.: Núñez, H., 24/jun/2014  
 País: Chile, Región: Antofagasta, Provincia: Anto-  
 fagasta, Comuna: Antofagasta, Localidad: Salar de  
 Punta Negra  
 Lat. S: 24°34'40"; Long. W: 68°54'39", Incerti-  
 dumbre (km): 0, Alt. (msnm): 3100  
 Recol.: Mella, J., 31/dic/2002  
 Obs.: Ex Colección Jorge Mella

MNHNCL HERP 4711  
 Det.: Riveros, E., 31/ene/2011  
 País: Chile, Región: Antofagasta, Provincia: Anto-  
 fagasta, Comuna: Taltal, Localidad: Mina Guanaco  
 Lat. S: 25°7'45"; Long. W: 69°30'21", Incertidum-  
 bre (km): 1, Alt. (msnm): ND  
 Recol.: Riveros, E., 31/ene/2011

*Liolaemus (Eulaemus) austromendocinus* - (Cei, 1974)

MNHNCL HERP 4865-4866  
 Det.: Pereyra, E., 21/feb/1987  
 País: Argentina, Localidad: Volcán Payún Liso  
 Recol.: Benaro, J. & Pereyra, E. & Díaz, N. & Pere-  
 yra, G., 21/feb/1987  
 Obs.: Ex Colección DBGUCH

*Liolaemus (Eulaemus) darwini* - (Bell, 1843)

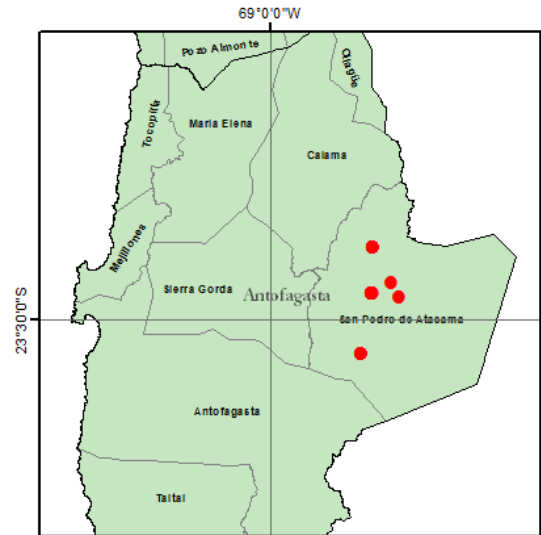
MNHNCL HERP 4786-4788  
 Det.: Pagaburo, O., abr/1987  
 País: Argentina, Localidad: Camino Amblayo  
 Recol.: Noriega, T. & Pagaburo, O., 4/abr/1987  
 Obs.: Ex Colección DBGUCH

*Liolaemus (Eulaemus) dorbignyi* - (Koslowky, 1898)

MNHNCL HERP 4458-4466  
 Det.: Pagaburo, O.  
 País: Argentina, Localidad: Abdón Castro Tolay  
 Recol.: Noriega, T. & Pagaburo, O., 30/mar/1987

*Liolaemus (Eulaemus) fabiani* - (Yáñez & Núñez, 1983) - Mapa 51-

MNHNCL HERP 2615  
 País: Chile, Región: Antofagasta, Provincia: El Loa,  
 Comuna: San Pedro de Atacama, Localidad: Salar  
 de Atacama  
 Lat. S: 23°17'18"; Long. W: 68°10'37", Incerti-  
 dumbre (km): 0, Alt. (msnm): ND  
 Recol.: Torres M., J.C., 3/may/1994



Mapa 51

## MNHNCL HERP 2840-2843

País: Chile, Región: Antofagasta, Provincia: El Loa, Comuna: San Pedro de Atacama, Localidad: Cabe-cera Oeste aeródromo San Pedro de Atacama  
Lat. S: 22°54'56"; Long. W: 68°9'59", Incertidumbre (km): 1, Alt. (msnm): ND  
Recol.: Torres M., J.C., 31/ene/1997

## MNHNCL HERP 3541

Det.: Núñez, H., 2008  
País: Chile, Región: Antofagasta, Provincia: El Loa, Comuna: San Pedro de Atacama, Localidad: Laguna Chaxas  
Lat. S: 23°17'22"; Long. W: 68°10'42", Incertidumbre (km): 0, Alt. (msnm): ND  
Recol.: Yáñez, J., 31/ene/2008

## MNHNCL HERP 4191

Det.: Mella, J.  
País: Chile, Región: Antofagasta, Provincia: El Loa, Comuna: San Pedro de Atacama, Localidad: Salar de Atacama  
Lat. S: 23°17'8"; Long. W: 68°10'11", Incertidumbre (km): 0, Alt. (msnm): 2300  
Recol.: Mella, J. & Peñaloza, A., 31/ene/2003  
Obs.: Ex Colección Jorge Mella

## MNHNCL HERP 4585

Det.: Torres M., J.C., 20/may/1993  
País: Chile, Región: Antofagasta, Provincia: El Loa, Comuna: San Pedro de Atacama, Localidad: Laguna Chaxas  
Lat. S: 23°17'22"; Long. W: 68°10'42", Incertidumbre (km): 0, Alt. (msnm): ND  
Recol.: Torres M., J.C., 17-20/may/1993  
Obs.: Ex Colección DBGUCH

## MNHNCL HERP 4586

Det.: Torres M., J.C., 11/sep/1993  
País: Chile, Región: Antofagasta, Provincia: El Loa, Comuna: San Pedro de Atacama, Localidad: Soncor  
Lat. S: 23°19'25"; Long. W: 67°56'57", Incertidumbre (km): 0,5, Alt. (msnm): ND  
Recol.: Torres M., J.C., 11/sep/1993  
Obs.: Ex Colección DBGUCH

## MNHNCL HERP 4827-4835

Det.: Navarro, J., 28/feb/1988  
País: Chile, Región: Antofagasta, Provincia: El Loa,

Comuna: San Pedro de Atacama, Localidad: Laguna Chaxas

Lat. S: 23°17'22"; Long. W: 68°10'42", Incertidumbre (km): 0, Alt. (msnm): ND  
Recol.: Sallaberry, M., 28/feb/1988  
Obs.: Ex Colección DBGUCH

## MNHNCL HERP 2584

País: Chile, Región: Antofagasta, Provincia: El Loa, Comuna: San Pedro de Atacama, Localidad: Soncor  
Lat. S: 23°12'15"; Long. W: 68°0'56", Incertidumbre (km): 1, Alt. (msnm): ND  
Recol.: Torres M., J.C. & Teillier, S., 10/oct/1993

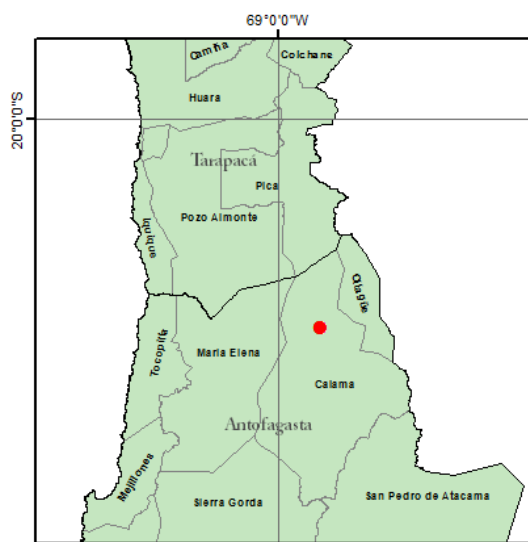
## MNHNCL HERP 2599-2604

País: Chile, Región: Antofagasta, Provincia: El Loa, Comuna: San Pedro de Atacama, Localidad: Laguna La Punta  
Lat. S: 23°47'9"; Long. W: 68°15'36", Incertidumbre (km): 0, Alt. (msnm): 2330  
Recol.: Torres M., J.C., 28/feb/1994

*Liolaemus (Eulaemus) filiorum* - Pincheira-Donoso & Ramírez, 2005 - Mapa 52-

## MNHNCL HERP 4087-4089

Det.: Pincheira D., D., 31/ago/2012  
País: Chile, Región: Antofagasta, Provincia: El Loa, Comuna: Calama, Localidad: Cerro Las Papas  
Lat. S: 21°42'18"; Long. W: 68°39'31", Incertidumbre (km): 1, Alt. (msnm): ND  
Recol.: Pincheira D., D. & Ramírez, G., 28/feb/2007



Mapa 52

MNHNCL HERP 4218-1219

Det.: Núñez, H., 7/feb/2013

País: Chile, Región: Antofagasta, Provincia: El Loa, Comuna: Calama, Localidad: Cerro Las Papas

Lat. S: 21°42'18"; Long. W: 68°39'31", Incertidumbre (km): 1, Alt. (msnm): 3244

Recol.: Mella, J., 28/nov/2002

Obs.: Ex Colección Jorge Mella

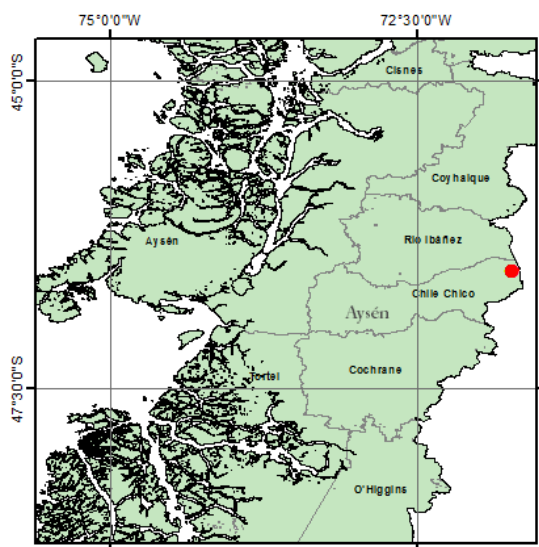
***Liolaemus (Eulaemus) fitzingeri* - (Dumeril & Bibron, 1837) -Mapa 53-**

MNHNCL HERP 1701-1707

País: Chile, Región: De Aisén del General Carlos Ibáñez del Campo, Provincia: General Carrera, Comuna: Chile Chico, Localidad: Chile Chico

Lat. S: 46°33'22"; Long. W: 71°43'44", Incertidumbre (km): 2, Alt. (msnm): 100

Recol.: Muñoz, M., 22/oct/1956



Mapa 53

MNHNCL HERP 1712

País: Chile, Región: Del General Carlos Ibáñez del Campo, Provincia: General Carrera, Comuna: Chile Chico, Localidad: Chile Chico

Lat. S: 46°33'22"; Long. W: 71°43'44", Incertidumbre (km): 2, Alt. (msnm): 100

Recol.: Codoceo R., M., 18/feb/1956

MNHNCL HERP 1713-1716

País: Chile, Región: Del General Carlos Ibáñez del Campo, Provincia: General Carrera, Comuna: Chile Chico, Localidad: Chile Chico

Lat. S: 46°33'22"; Long. W: 71°43'44", Incertidumbre (km): 2, Alt. (msnm): 100

Recol.: Beltrán, J., 16/feb/1956

MNHNCL HERP 1717

País: Chile, Región: Del General Carlos Ibáñez del Campo, Provincia: General Carrera, Comuna: Chile Chico, Localidad: Chile Chico

Lat. S: 46°33'22"; Long. W: 71°43'44", Incertidumbre (km): 2, Alt. (msnm): 100

Recol.: Codoceo R., M., 18/feb/1956

MNHNCL HERP 1718-1719

País: Chile, Región: Del General Carlos Ibáñez del Campo, Provincia: General Carrera, Comuna: Chile Chico, Localidad: Chile Chico

Lat. S: 46°33'22"; Long. W: 71°43'44", Incertidumbre (km): 2, Alt. (msnm): 100

Recol.: Beltrán, J., 16/feb/1956

MNHNCL HERP 1951

Det.: Pincheira D., D., 31/ene/2002

País: Chile, Región: Del General Carlos Ibáñez del Campo, Provincia: General Carrera, Comuna: Chile Chico, Localidad: Bifurcación estero Márquez

Lat. S: 46°33'9"; Long. W: 71°43'10", Incertidumbre (km): 1, Alt. (msnm): 100

Recol.: Arriagada, G., 4/feb/1983

***Liolaemus (Eulaemus) fitzingeri cuyanus* - (Cei & Scolaro, 1980)**

MNHNCL HERP 4242-4243

Det.: Videla, F., 30/nov/1979

País: Argentina, Localidad: Carrizal, Mendoza

Recol.: Castro, L. & Videla, F., 30/nov/1979

***Liolaemus (Eulaemus) foxi* - (Núñez, Navarro & Veloso, 2000) -Mapa 54-**

MNHNCL HERP 3672-3673

Det.: Núñez, H., 27/dic/2003

País: Chile, Región: Antofagasta, Provincia: El Loa, Comuna: San Pedro de Atacama, Localidad: Cuesta Barros Arana

Lat. S: 22°42'24"; Long. W: 68°25'49", Incertidumbre (km): 0, Alt. (msnm): 3445

Recol.: Núñez, H. & Garín, C. & Pincheira D., D., 17/dic/2003



Mapa 54

MNHNCL HERP 4425-4430

Det.: Núñez, H., 8/ene/2010

País: Chile, Región: Antofagasta, Provincia: El Loa, Comuna: San Pedro de Atacama, Localidad: Altos de Puritama

Lat. S: 22°41'51"; Long. W: 68°2'29", Incertidumbre (km): 0, Alt. (msnm): 3739

Recol.: Núñez, H., 8/ene/2010

MNHNCL HERP 4491-4493

Det.: Núñez, H., 12/feb/2010

País: Chile, Región: Antofagasta, Provincia: El Loa, Comuna: Calama, Localidad: Cuesta Barros Arana, cima

Lat. S: 22°43'19"; Long. W: 68°23'43", Incertidumbre (km): 0, Alt. (msnm): 3400

Recol.: Ortiz, J.C., 16/sep/1988

Obs.: Ex Colección DBGUCH

***Liolaemus (Eulaemus) hajeki* - (Núñez & Pincheira-Donoso & Garin, 2004) -Mapa 55-**

MNHNCL HERP 2829-2830

Det.: Núñez, H., 20/ene/2003

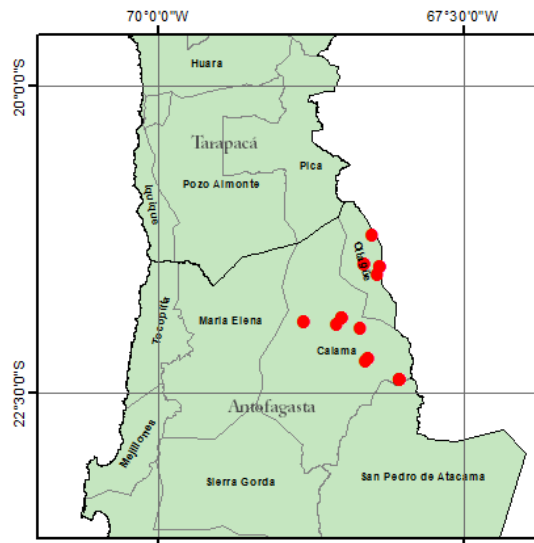
País: Chile, Región: Antofagasta, Provincia: El Loa, Comuna: Ollagüe, Localidad: Salar de Ascotán

Lat. S: 21°32'24"; Long. W: 68°12'39", Incertidumbre (km): 0, Alt. (msnm): 3720

Recol.: Torres M., J.C., 23/oct/1996

MNHNCL HERP 2848-2849

País: Chile, Región: Antofagasta, Provincia: El Loa,



Mapa 55

Comuna: Ollagüe, Localidad: Salar de Ascotán

Lat. S: 21°28'24"; Long. W: 68°11'27", Incertidumbre (km): 0, Alt. (msnm): 3720

Recol.: Torres M., J.C. & Yáñez, J., 10-15/dic/1995

MNHNCL HERP 3801-3802

País: Chile, Región: Antofagasta, Provincia: El Loa, Comuna: Calama, Localidad: Mina El Abra Estación Monitoreo ROM3

Lat. S: 21°55'23"; Long. W: 68°48'21", Incertidumbre (km): 1, Alt. (msnm): ND

Recol.: Lobos, G. & Torres P., F., 21/feb/2003

MNHNCL HERP 3847-3849

Det.: Núñez, H.

País: Chile, Región: Antofagasta, Provincia: El Loa, Comuna: San Pedro de Atacama, Localidad: Cerro Puruña

Lat. S: 21°53'50"; Long. W: 68°29'43", Incertidumbre (km): 1, Alt. (msnm): ND

Recol.: Ramírez, G., 31/ago/2003

MNHNCL HERP 4143-4147

Det.: Núñez, H., 22/feb/2008

País: Chile, Región: Antofagasta, Provincia: El Loa, Comuna: Calama, Localidad: Cerca de Geysers del Tatio

Lat. S: 22°23'53"; Long. W: 68°1'30", Incertidumbre (km): 1, Alt. (msnm): ND

Recol.: Núñez, H. & Yáñez, J., 22/ene/2008

MNHNCL HERP 4214

Det.: Mella, J., 31/ene/2004

País: Chile, Región: Antofagasta, Provincia: El Loa,  
Comuna: Ollagüe, Localidad: Salar de Ascotán

Lat. S: 21°27'32"; Long. W: 68°19'17", Incertidumbre (km): 0, Alt. (msnm): 3720

Recol.: Mella, J., 31/ene/2004

Obs.: Ex Colección Jorge Mella

*Liolaemus (Eulaemus) hermannunezi* - (Pincheira-Donoso & Scolaro & Schulte, 2007) - Mapa 56-  
MNHNCL HERP 3500-3502

Det.: Núñez, H., 24/jun/2014

País: Chile, Región: Del Biobío, Provincia: Biobío,  
Comuna: Antuco, Localidad: Los Barros

Lat. S: 37°28'40"; Long. W: 71°18'48", Incertidumbre (km): 0, Alt. (msnm): ND

Recol.: Schulte, J. & Valladares, J.P., 10/feb/2001



Mapa 56

*Liolaemus (Eulaemus) jamesi* - (Boulenger, 1891) - Mapa 57-

MNHNCL HERP 1887

País: Chile, Región: Arica y Parinacota, Provincia: Parinacota, Comuna: Putre, Localidad: Chungará

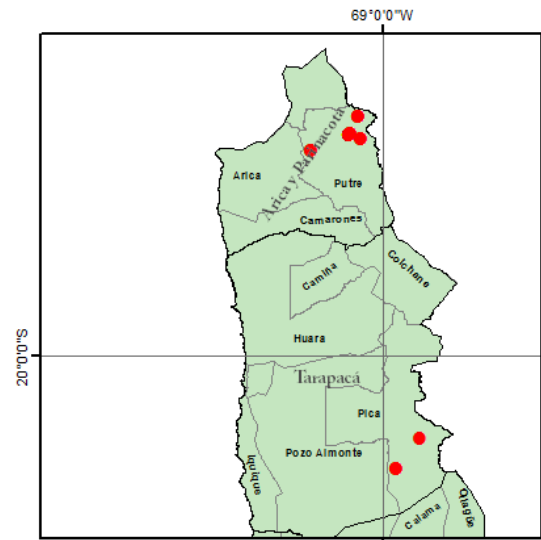
Lat. S: 18°14'15"; Long. W: 69°11'1", Incertidumbre (km): 0, Alt. (msnm): 4500

Recol.: Marquet, P., 31/oct/1985

MNHNCL HERP 2234-2235

País: Chile, Región: Arica y Parinacota, Provincia: Parinacota, Comuna: Putre, Localidad: Chungará

Lat. S: 18°14'15"; Long. W: 69°11'1", Incertidumbre (km): 0, Alt. (msnm): 4650



Mapa 57

bre (km): 0, Alt. (msnm): 4650

Recol.: Labra, A., 31/mar/1991

MNHNCL HERP 2612-2614

País: Chile, Región: Tarapacá, Provincia: Tamarugal, Comuna: Pica, Localidad: Copaquire

Lat. S: 20°55'44"; Long. W: 68°53'26", Incertidumbre (km): 1, Alt. (msnm): 3850

Recol.: Núñez, H., 24/feb/1994

MNHNCL HERP 3664-3668

País: Chile, Región: Arica y Parinacota, Provincia: Parinacota, Comuna: Putre, Localidad: Caquena

Lat. S: 18°3'38"; Long. W: 69°12'21", Incertidumbre (km): 1, Alt. (msnm): 4450

Recol.: Núñez, H. & Garín, C. & Pincheira D., D., 12/dic/2003

MNHNCL HERP 4151-4155

Det.: Navarro, J., 30/nov/1979

País: Chile, Región: Arica y Parinacota, Provincia: Parinacota, Comuna: Putre, Localidad: Parinacota

Lat. S: 18°12'9"; Long. W: 69°16'33", Incertidumbre (km): 0, Alt. (msnm): ND

Recol.: Navarro, J. & Gómez, F. & Díaz, N. & Calle, F., 10-11/nov/1979

Obs.: Ex Colección DBGUCH

MNHNCL HERP 4156-4164

Det.: Navarro, J., abr/1979

País: Chile, Región: Arica y Parinacota, Provincia:

- Parinacota, Comuna: Putre, Localidad: Parinacota  
 Lat. S: 18°12'9"; Long. W: 69°16'33", Incertidumbre (km): 0, Alt. (msnm): ND  
 Recol.: Sallaberry, M. & Veloso, A. & Valencia, J., 18/abr/1980  
 Obs.: Ex Colección DBGUCH
- MNHNCL HERP 4165-4170  
 Det.: Navarro, J., 30/dic/1979  
 País: Chile, Región: Arica y Parinacota, Provincia: Parinacota, Comuna: Putre, Localidad: Parinacota  
 Lat. S: 18°12'9"; Long. W: 69°16'33", Incertidumbre (km): 0, Alt. (msnm): ND  
 Recol.: Díaz, N. & Sallaberry, M. & Navarro, J. & Gallardo, M., 15-16/dic/1978  
 Obs.: Ex Colección DBGUCH
- MNHNCL HERP 4195  
 Det.: Mella, J.  
 País: Chile, Región: Tarapacá, Provincia: Tamarugal, Comuna: Pica, Localidad: Salar de Coposa  
 Lat. S: 20°40'34"; Long. W: 68°42'19", Incertidumbre (km): 1, Alt. (msnm): ND  
 Recol.: Mella, J., 6/abr/2005  
 Obs.: Ex Colección Jorge Mella
- MNHNCL HERP 4231-4235  
 Det.: Navarro, J., 11/nov/1979  
 País: Chile, Región: Arica y Parinacota, Provincia: Parinacota, Comuna: Putre, Localidad: Parinacota  
 Lat. S: 18°12'9"; Long. W: 69°16'33", Incertidumbre (km): 0, Alt. (msnm): ND  
 Recol.: Navarro, J. & Díaz, N. & Calle, F. & Gómez, F., 10-11/nov/1979  
 Obs.: Ex Colección DBGUCH
- MNHNCL HERP 4417  
 Det.: Núñez, H., 25/ene/2010  
 País: Chile, Región: Arica y Parinacota, Provincia: Parinacota, Comuna: Putre, Localidad: Socoroma  
 Lat. S: 18°15'52"; Long. W: 69°36'4", Incertidumbre (km): 1, Alt. (msnm): ND  
 Recol.: Torres M., J.C., 31/ago/2009
- MNHNCL HERP 4418  
 Det.: Núñez, H., 25/ene/2010  
 País: Chile, Región: Arica y Parinacota, Provincia: Parinacota, Comuna: Putre, Localidad: Socoroma  
 Lat. S: 18°15'52"; Long. W: 69°36'4", Incertidumbre (km): 1, Alt. (msnm): ND
- bre (km): 1, Alt. (msnm): ND  
 Recol.: Mella, J., 31/ago/2009
- MNHNCL HERP 4467-4471  
 Det.: Veloso, A., 30/ago/1978  
 País: Chile, Región: Arica y Parinacota, Provincia: Parinacota, Comuna: Putre, Localidad: Parinacota  
 Lat. S: 18°12'2"; Long. W: 69°16'20", Incertidumbre (km): 0,8, Alt. (msnm): ND  
 Recol.: Navarro, J. & Mesey, A. & Veloso, A. & Sallaberry, M., 30/ago/1978  
 Obs.: Ex Colección DBGUCH
- MNHNCL HERP 4572  
 Det.: Navarro, J., dic/1978  
 País: Chile, Región: Arica y Parinacota, Provincia: Parinacota, Comuna: Putre, Localidad: Parinacota  
 Lat. S: 18°12'2"; Long. W: 69°16'20", Incertidumbre (km): 0,8, Alt. (msnm): ND  
 Recol.: Sallaberry, M. & Díaz, N. & Navarro, J., 15-16/dic/1978  
 Obs.: Ex Colección DBGUCH
- MNHNCL HERP 4574  
 Det.: Sallaberry, M., may/1979  
 País: Chile, Región: Arica y Parinacota, Provincia: Parinacota, Comuna: Putre, Localidad: Parinacota  
 Lat. S: 18°12'2"; Long. W: 69°16'20", Incertidumbre (km): 0,8, Alt. (msnm): ND  
 Recol.: Díaz, N. & Valencia, J. & Sallaberry, M., 20/may/1979  
 Obs.: Ex Colección DBGUCH
- MNHNCL HERP 4575-4577  
 Det.: Sallaberry, M., 31/dic/1988  
 País: Chile, Región: Arica y Parinacota, Provincia: Parinacota, Comuna: Putre, Localidad: Parinacota  
 Lat. S: 18°12'2"; Long. W: 69°16'20", Incertidumbre (km): 0,8, Alt. (msnm): ND  
 Recol.: Bozinovic, F. & Contreras, M. & Sallaberry, M. & Veloso, A. & Silva, 31/dic/1988  
 Obs.: Ex Colección DBGUCH
- MNHNCL HERP 4926  
 Det.: Núñez, H., 14/feb/2013  
 País: Chile, Región: Arica y Parinacota, Provincia: Parinacota, Comuna: Putre, Localidad: Zapahuira  
 Lat. S: 18°20'8"; Long. W: 69°35'37", Incertidumbre (km): 1, Alt. (msnm): ND

Recol.: Navarro, J. & Díaz, N. & Leyton, V. & Gómez, F., 10/nov/1979

Obs.: Ex Colección DBGUCH

MNHNCL HERP 4927

Det.: Núñez, H., 14/feb/2013

País: Chile, Región: Arica y Parinacota, Provincia: Parinacota, Comuna: Putre, Localidad: Zapahuira

Lat. S: 18°20'8"; Long. W: 69°35'37", Incertidumbre (km): 1, Alt. (msnm): ND

Recol.: Valencia, J. & Díaz, N. & Sallaberry, M. & Navarro, J., 14-18/dic/1978

Obs.: Ex Colección DBGUCH

MNHNCL HERP 4928

Det.: Núñez, H., 14/feb/2013

País: Chile, Región: Arica y Parinacota, Provincia: Parinacota, Comuna: Putre, Localidad: Zapahuira

Lat. S: 18°20'8"; Long. W: 69°35'37", Incertidumbre (km): 1, Alt. (msnm): ND

Recol.: Navarro, J. & Díaz, N. & Leyton, V. & Gómez, F., 10/nov/1979

Obs.: Ex Colección DBGUCH

*Liolaemus (Eulaemus) manueli* - (Núñez & Navarro & Garín & Pincheira-Donoso & Meriggio, 2003) - Mapa 58-

MNHNCL HERP 1457

Det.: Núñez, H., 2/may/2014

País: Chile, Región: Atacama, Provincia: Chañaral, Comuna: Diego de Almagro, Localidad: Diego de

Almagro

Lat. S: 26°26'12"; Long. W: 70°2'29", Incertidumbre (km): 1, Alt. (msnm): ND

Recol.: ND

MNHNCL HERP 3474-3475

Det.: Núñez, H., 24/jun/2014

País: Chile, Región: Atacama, Provincia: Chañaral, Comuna: Diego de Almagro, Localidad: Cerro La Estrella

Lat. S: 26°21'39"; Long. W: 70°2'54", Incertidumbre (km): 0, Alt. (msnm): ND

Recol.: Núñez, H., 30-31/ago/1992

MNHNCL HERP 4510

Det.: Núñez, H. & Garín, C. & Schulte, J.A., 2003

País: Chile, Región: Atacama, Provincia: Chañaral, Comuna: Diego de Almagro, Localidad: Diego de Almagro

Lat. S: 26°23'56"; Long. W: 70°1'43", Incertidumbre (km): 1, Alt. (msnm): ND

Recol.: Núñez, H. & Garín, C. & Schulte, J.A., 10/oct/1992

MNHNCL HERP 4800

Det.: Torres M., J.C., 31/mar/2012

País: Chile, Región: Atacama, Provincia: Copiapó, Comuna: Copiapó, Localidad: Quebrada Potrerillos

Lat. S: 26°51'13"; Long. W: 69°29'24", Incertidumbre (km): 1, Alt. (msnm): ND

Recol.: Torres M., J.C., 31/mar/2012

MNHNCL HERP 4663-4679

Det.: Núñez, H., 30/mar/2012

País: Chile, Región: Atacama, Provincia: Copiapó, Comuna: Copiapó, Localidad: "Caserón"

Lat. S: no se proveen; Long. W: no se proveen, Incertidumbre (km): ND, Alt. (msnm): ND

Recol.: Núñez, H. & Torres M., J.C. & Yáñez, J., 13/dic/2010

*Liolaemus (Eulaemus) mocquardi* - (Pellegrin, 1909)

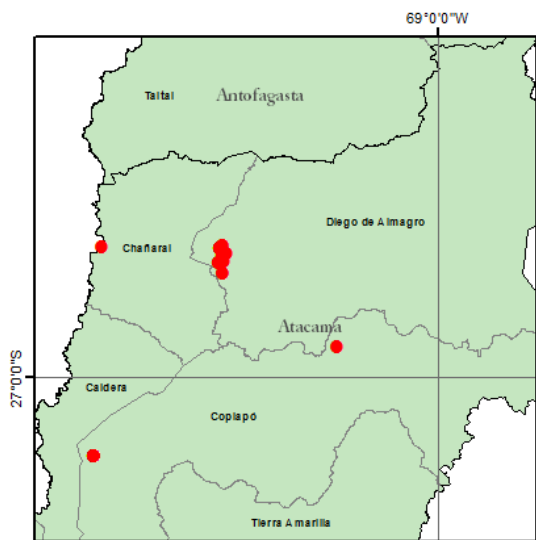
MNHNCL HERP 2665-2673

País: Bolivia, Localidad: Huaraco, Aroma, La Paz

Recol.: Aparicio, J., 28/feb/1993

*Liolaemus (Eulaemus) multicolor* - (Koslowsky, 1898)

MNHNCL HERP 4431-4440



Mapa 58

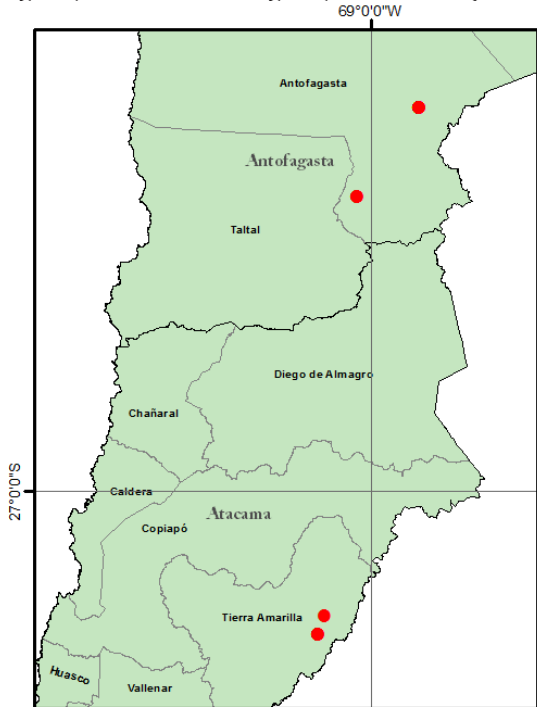
Det.: Pagaburo, O., 27/mar/1987  
País: Argentina, Localidad: Abra Pampa, Jujuy  
Recol.: Noriega, T. & Pagaburo, O., 27/mar/1987

***Liolaemus (Eulaemus) nigriceps* - (Philippi, 1860)  
-Mapa 59-**

MNHNCL HERP 2174-2176  
Det.: Núñez, H., abr/1991  
País: Chile, Región: Antofagasta, Provincia: El Loa, Comuna: San Pedro de Atacama, Localidad: Río Frío  
Lat. S: 25°4'52"; Long. W: 69°5'33", Incertidumbre (km): 0, Alt. (msnm): 3700  
Recol.: Correa, A. & Lazo, I., 15-22/ene/1990

MNHNCL HERP 2198  
Det.: Núñez, H., abr/1991  
País: Chile, Región: Antofagasta, Provincia: El Loa, Comuna: San Pedro de Atacama, Localidad: Cordillera de Domeyko  
Lat. S: 99°99'99"; Long. W: 99°99'99", Incertidumbre (km): 0, Alt. (msnm): 3600  
Recol.: Anabalón, J., 28/feb/1991

MNHNCL HERP 2970-2980  
Det.: Núñez, H., 25/ene/1999  
País: Chile, Región: Antofagasta, Provincia: Antofagasta, Comuna: Antofagasta, Localidad: Quebra-



Mapa 59

da Zorritas  
Lat. S: 24°30'6"; Long. W: 68°41'12", Incertidumbre (km): 0, Alt. (msnm): ND  
Recol.: Núñez, H. & Gálvez, O. & Yáñez, J., 19/feb/1998

MNHNCL HERP 4419  
Det.: Núñez, H., 25/ene/2010  
País: Chile, Región: Antofagasta, Provincia: Antofagasta, Comuna: Antofagasta, Localidad: Salar de Punta Negra  
Recol.: Barahona, P.P., 30/nov/2009

***Liolaemus (Eulaemus) aff. nigriceps* - (Philippi, 1860) -Mapa 59-**

MNHNCL HERP 2821-2825  
Det.: Núñez, H., abr/1991  
País: Chile, Región: Atacama, Provincia: Copiapó, Comuna: Tierra Amarilla, Localidad: Aldebarán, río La Gallina  
Lat. S: 27°56'10"; Long. W: 69°20'36", Incertidumbre (km): 1, Alt. (msnm): 3237  
Recol.: Torres M., J.C., 9/mar/1996

MNHNCL HERP 4889  
Det.: Núñez, H., mar/2011  
País: Chile, Región: Atacama, Provincia: Copiapó, Comuna: Tierra Amarilla, Localidad: Mina Casale  
Lat. S: 27°48'42"; Long. W: 69°18'22", Incertidumbre (km): 0, Alt. (msnm): ND  
Recol.: Barahona, P.P., 14/mar/2011

***Liolaemus (Eulaemus) ornatus* - (Koslowky, 1898) - Mapa 60-**

MNHNCL HERP 1888  
País: Chile, Región: Arica y Parinacota, Provincia: Parinacota, Comuna: Putre, Localidad: Cerro Muñipata, localidad no ubicada  
Recol.: Marquet, P., 17/mar/1985

MNHNCL HERP 1889  
País: Chile, Región: Tarapacá, Provincia: Tamarugal, Comuna: Colchane, Localidad: Quebrada de Lampaipatan  
Lat. S: 19°15'51"; Long. W: 68°43'46", Incertidumbre (km): 0, Alt. (msnm): 3850  
Recol.: Marquet, P., 12/feb/1985

MNHNCL HERP 1890  
País: Chile, Región: Tarapacá, Provincia: Tamarugal, Comuna: Colchane, Localidad: Colchane  
Lat. S: 19°16'46"; Long. W: 68°38'48", Incerti-





Mapa 60

dumbre (km): 0, Alt. (msnm): 3730  
 Recol.: Marquet, P., 2/feb/1985

MNHNCL HERP 1891

País: Chile, Región: Tarapacá, Provincia: Tamarugal, Comuna: Colchane, Localidad: Colchane  
 Lat. S: 19°16'46"; Long. W: 68°38'48", Incertidumbre (km): 0, Alt. (msnm): 3730  
 Recol.: Marquet, P., 12/mar/1985

MNHNCL HERP 4443-4449

Det.: Pagaburo, O., 25/nov/1987  
 País: Argentina, Localidad: Chorcán, Jujuy  
 Recol.: Noriega, T. & Pagaburo, O., 25/mar/1987  
 Obs.: Ex Colección DBGUCH

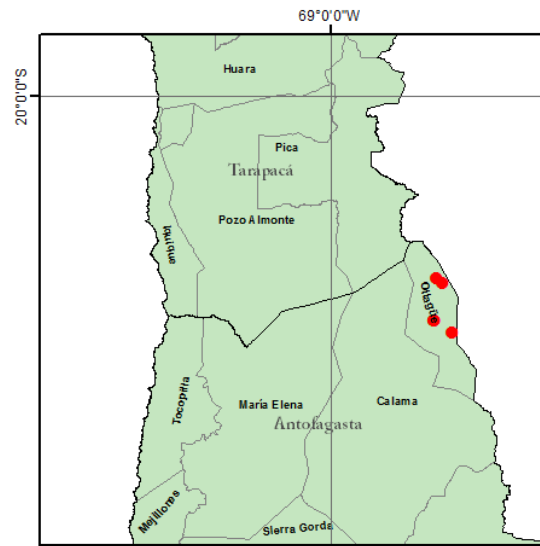
*Liolaemus (Eulaemus) pachecoi* - (Laurent, 1995)  
 -Mapa 61-

MNHNCL HERP 2800-2802

Det.: Núñez, H., 26/jun/2014  
 País: Chile, Región: Antofagasta, Provincia: El Loa, Comuna: Ollagüe, Localidad: Salar de Ascotán  
 Lat. S: 21°27'32"; Long. W: 68°19'17", Incertidumbre (km): 0, Alt. (msnm): 3720  
 Recol.: Torres M., J.C. & Yáñez, J., 28/feb/1996

MNHNCL HERP 2827

Det.: Núñez, H., 26/jun/2014  
 País: Chile, Región: Antofagasta, Provincia: El Loa, Comuna: Ollagüe, Localidad: Salar de Ascotán  
 Lat. S: 21°32'24"; Long. W: 68°12'39", Incertidumbre (km): 0, Alt. (msnm): 3720



Mapa 61

Recol.: Torres M., J.C., 23/oct/1996

MNHNCL HERP 3701

Det.: Núñez, H., 26/jun/2014

País: Chile, Región: Antofagasta, Provincia: El Loa, Comuna: Ollagüe, Localidad: Quebrada del Inca  
 Lat. S: 21°11'7"; Long. W: 68°18'42", Incertidumbre (km): 0, Alt. (msnm): ND  
 Recol.: Núñez, H. & Yáñez, J., 30/abr/1999

MNHNCL HERP 4495

Det.: Núñez, H., 22/may/2012

País: Chile, Región: Antofagasta, Provincia: El Loa, Comuna: Ollagüe, Localidad: Salar de Carcote  
 Lat. S: 21°13'16"; Long. W: 68°15'59", Incertidumbre (km): 0,3, Alt. (msnm): ND  
 Recol.: Núñez, H., 9-13/abr/1990  
 Obs.: Ex Colección DBGUCH

*Liolaemus (Eulaemus) pantherinus* - (Pellegrin, 1909) -Mapa 62-

MNHNCL HERP 1532

Det.: Núñez, H.

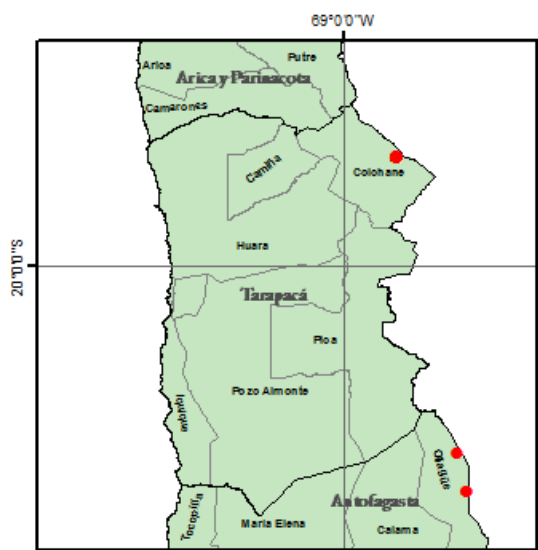
País: Chile, Región: Antofagasta, Provincia: El Loa, Comuna: Ollagüe, Localidad: Ollagüe  
 Lat. S: 21°13'25"; Long. W: 68°14'56", Incertidumbre (km): 1, Alt. (msnm): 3700  
 Recol.: Arriagada, G., 28/oct/1982

MNHNCL HERP 1735-1736

Det.: Núñez, H., 20/feb/2013

País: Chile

Recol.: ND



Mapa 62

MNHNCL HERP 1886

País: Chile, Región: Tarapacá, Provincia: Tamarugal, Comuna: Colchane, Localidad: Colchane  
 Lat. S: 19°16'46"; Long. W: 68°38'48", Incertidumbre (km): 0, Alt. (msnm): 3730  
 Recol.: Marquet, P., 29/ene/1985

MNHNCL HERP 1982-1995

Det.: Pincheira D., D., 31/ene/2002  
 País: Chile, Región: Tarapacá, Provincia: Tamarugal, Comuna: Colchane, Localidad: Enquelga  
 Lat. S: 19°17'11"; Long. W: 68°38'57", Incertidumbre (km): 0, Alt. (msnm): 3900  
 Recol.: Bozinovic, F. & Contreras, L. & Torres M., J.C., 6/feb/1990

MNHNCL HERP 3799-3800

País: Chile, Región: Antofagasta, Provincia: El Loa, Comuna: Ollagüe, Localidad: Salar de Ascotán  
 Lat. S: 21°28'24"; Long. W: 68°11'27", Incertidumbre (km): 0, Alt. (msnm): 3720  
 Recol.: Ramírez, G., 31/ago/2003

MNHNCL HERP 4929

País: Chile, Región: Tarapacá, Provincia: Tamarugal, Comuna: Colchane, Localidad: Enquelga  
 Lat. S: 19°17'11"; Long. W: 68°38'57", Incertidumbre (km): 0, Alt. (msnm): ND  
 Recol.: Bozinovic, F., 15/feb/1990  
 Obs.: Ex Colección DBGUCH

### *Liolaemus (Eulaemus) cf pantherinus* - (Pellegrin, 1909) - Mapa 63-

MNHNCL HERP 2299-2306

País: Chile, Región: Tarapacá, Provincia: Tamarugal, Comuna: Colchane, Localidad: Enquelga  
 Lat. S: 19°17'11"; Long. W: 68°38'57", Incertidumbre (km): 0, Alt. (msnm): 3900  
 Recol.: Labra, A., 31/mar/1991

MNHNCL HERP 2805

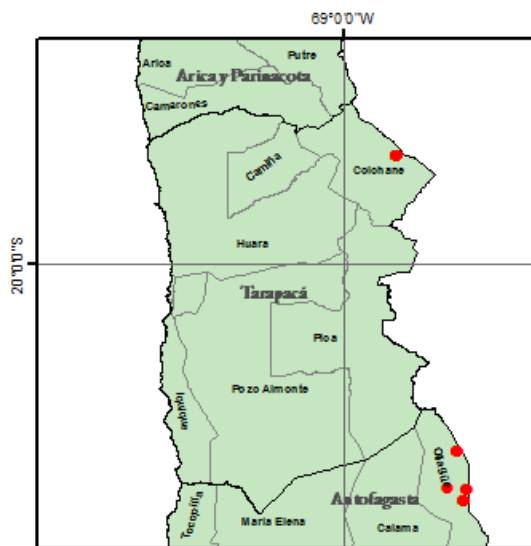
Det.: Núñez, H., 20/ene/2003  
 País: Chile, Región: Antofagasta, Provincia: El Loa, Comuna: Ollagüe, Localidad: Salar de Ascotán  
 Lat. S: 21°27'32"; Long. W: 68°19'17", Incertidumbre (km): 0, Alt. (msnm): 3720  
 Recol.: Torres M., J.C. & Yáñez, J., 28/feb/1996

MNHNCL HERP 2811-2813

País: Chile, Región: Antofagasta, Provincia: El Loa, Comuna: Ollagüe, Localidad: Salar de Ascotán  
 Lat. S: 21°28'24"; Long. W: 68°11'27", Incertidumbre (km): 0, Alt. (msnm): 3720  
 Recol.: Torres M., J.C. & Yáñez, J., 10-15/dic/1995

MNHNCL HERP 2828

Det.: Núñez, H., 20/ene/2003  
 País: Chile, Región: Antofagasta, Provincia: El Loa, Comuna: Ollagüe, Localidad: Salar de Ascotán  
 Lat. S: 21°32'24"; Long. W: 68°12'39", Incertidumbre (km): 0, Alt. (msnm): 3720  
 Recol.: Torres M., J.C., 23/oct/1996



Mapa 63

MNHNCL HERP 2831-2833

País: Chile, Región: Antofagasta, Provincia: El Loa,  
Comuna: Ollagüe, Localidad: Salar de Ascotán  
Lat. S: 21°32'24"; Long. W: 68°12'39", Incertidumbre (km): 0, Alt. (msnm): 3720  
Recol.: Torres M., J.C., 31/ene/1996

MNHNCL HERP 3594-3597

País: Chile, Región: Antofagasta, Provincia: El Loa,  
Comuna: Ollagüe, Localidad: Salar de Carcote  
Lat. S: 21°13'30"; Long. W: 68°14'56", Incertidumbre (km): 0, Alt. (msnm): ND  
Recol.: Núñez, H. & Yáñez, J., 22/dic/2000

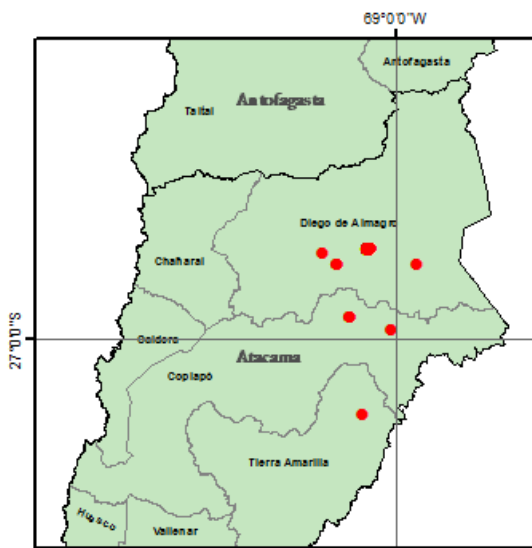
***Liolaemus (Eulaemus) patriciaturrae* - (Núñez & Navarro, 1993) - Mapa 64-**

MNHNCL HERP 2699-2712

País: Chile, Región: Atacama, Provincia: Chañaral,  
Comuna: Diego de Almagro, Localidad: La Ola, 12 km al NO  
Lat. S: 26°24'26"; Long. W: 69°11'8", Incertidumbre (km): 0, Alt. (msnm): 3500  
Recol.: Núñez, H. & Núñez, N. & León, O., 5/feb/1995

MNHNCL HERP 2716-2718

País: Chile, Región: Atacama, Provincia: Chañaral,  
Comuna: Diego de Almagro, Localidad: Mina El Hueso  
Lat. S: 26°30'21"; Long. W: 69°22'57", Incertidumbre (km): 0, Alt. (msnm): 2850



Mapa 64

Recol.: Teillier, S., 30/nov/1995

MNHNCL HERP 3315-3318

País: Chile, Región: Atacama, Provincia: Chañaral,  
Comuna: Diego de Almagro, Localidad: La Ola, 12 km al NO  
Lat. S: 26°24'5"; Long. W: 69°10'6", Incertidumbre (km): 0, Alt. (msnm): 3500  
Recol.: Núñez, H. & Garín, C. & Schulte, J.A., 10/mar/2001

MNHNCL HERP 4176

Det.: Núñez, H.  
País: Chile, Región: Atacama, Provincia: Copiapó,  
Comuna: Copiapó, Localidad: Salar de Maricunga  
Lat. S: 26°56'34"; Long. W: 69°1'46", Incertidumbre (km): 0, Alt. (msnm): ND  
Recol.: Jiménez, J. & Jaksic, F., 19/oct/1985  
Obs.: Ex Colección DBGUCH

MNHNCL HERP 4367

Det.: Núñez, H., 30/mar/2009  
País: Chile, Región: Atacama, Provincia: Copiapó,  
Comuna: Tierra Amarilla, Localidad: Lomas al norte del río Nevado  
Lat. S: 27°54'40"; Long. W: 69°20'54", Incertidumbre (km): 0, Alt. (msnm): ND  
Recol.: Barahona, P.P., 3/feb/2009

MNHNCL HERP 4375

Det.: Núñez, H., 8/abr/2009  
País: Chile, Región: Atacama, Provincia: Chañaral,  
Comuna: Diego de Almagro, Localidad: Tranque Juncalito  
Lat. S: 26°30'53"; Long. W: 68°51'53", Incertidumbre (km): 0, Alt. (msnm): ND  
Recol.: Núñez, H. & Garín, C. & Schulte, J.A., 15/mar/2001

MNHNCL HERP 4555-5458

Det.: Núñez, H., 13/ene/2011  
País: Chile, Región: Atacama, Provincia: Copiapó,  
Comuna: Copiapó, Localidad: Quebrada Campamento  
Lat. S: 26°51'0"; Long. W: 69°18'0", Incertidumbre (km): 0, Alt. (msnm): ND  
Recol.: Jaksic, F. & Jiménez, J., 28/dic/1985  
Obs.: Ex Colección DBGUCH

MNHNCL HERP 4583

Det.: Núñez, H., 13/ene/2011

País: Chile, Región: Atacama, Provincia: Copiapó, Comuna: Tierra Amarilla, Localidad: Laguna del Negro Francisco

Lat. S: 27°29'15"; Long. W: 69°12'56", Incertidumbre (km): 0,5, Alt. (msnm): ND

Recol.: Torres M., J.C., 19-22/mar/1993

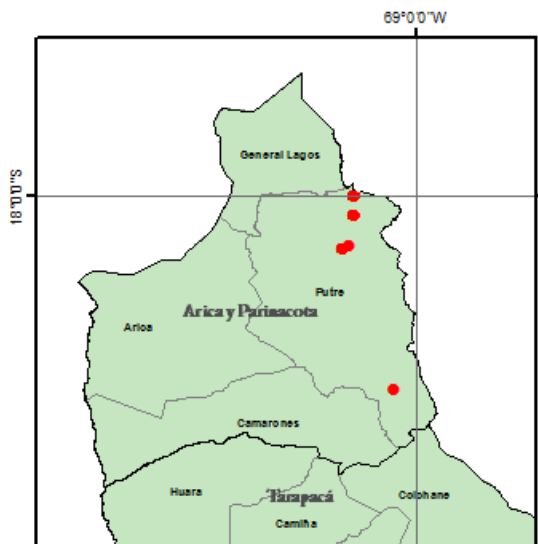
***Liolaemus (Eulaemus) pleopholis* - Laurent, 1998 -Mapa 65-**

MNHNCL HERP 3328

País: Chile, Región: Arica y Parinacota, Provincia: Parinacota, Comuna: Putre, Localidad: Parinacota

Lat. S: 18°12'5"; Long. W: 69°16'11", Incertidumbre (km): 0, Alt. (msnm): ND

Recol.: Contreras, L. & Torres M., J.C. & Silva, S., 8-10/dic/1988



Mapa 65

MNHNCL HERP 3950-3962

País: Chile, Región: Arica y Parinacota, Provincia: Parinacota, Comuna: Putre, Localidad: Cerca de Caquena

Lat. S: 18°4'55"; Long. W: 69°15'2", Incertidumbre (km): 0, Alt. (msnm): 4456

Recol.: Núñez, H. & Garín, C. & Pincheira D., D., 11/dic/2003

MNHNCL HERP 4229

Det.: Mella, J., 31/dic/2002

País: Chile, Región: Arica y Parinacota, Provincia: Parinacota, Comuna: Putre, Localidad: Salar de Surire

Lat. S: 18°47'40"; Long. W: 69°5'2", Incertidumbre (km): 1, Alt. (msnm): 4300

Recol.: Mella, J., 31/dic/2002

Obs.: Ex Colección Jorge Mella

MNHNCL HERP 4472-4484

Det.: Núñez, H., 28/ene/2010

País: Chile, Región: Arica y Parinacota, Provincia: Parinacota, Comuna: Putre, Localidad: Pampa Chucuyo

Lat. S: 18°0'0"; Long. W: 69°15'0", Incertidumbre (km): 1, Alt. (msnm): 4300

Recol.: Mesey, A. & Sallaberry, M. & Calle, F. & Davidovich, N. & Veloso, A. & Navarro, J., 29/ago/1978

Obs.: Ex Colección DBGUCH

MNHNCL HERP 4487-4490

Det.: Núñez, H., 2/dic/2010

País: Chile, Región: Arica y Parinacota, Provincia: Parinacota, Comuna: Putre, Localidad: Altiplano

Recol.: Veloso, A. & Sallaberry, M., 31/dic/1988

Obs.: Ex Colección DBGUCH

MNHNCL HERP 4854-4864

Det.: Núñez, H., 21/sep/2012

País: Chile, Región: Arica y Parinacota, Provincia: Parinacota, Comuna: Putre, Localidad: Pampa Chucuyo

Lat. S: 18°13'1"; Long. W: 69°17'51", Incertidumbre (km): 0,1, Alt. (msnm): ND

Recol.: Navarro, J. & Díaz, N. & Calle, F. & Gómez, F., 10/nov/1979

Obs.: Ex Colección DBGUCH

***Liolaemus (Eulaemus) poconchilensis* - (Valladares, 2004) -Mapa 66-**

MNHNCL HERP 2845

País: Chile, Región: Arica y Parinacota, Provincia: Arica, Comuna: Arica, Localidad: Pampa entre San Miguel de Azapa y Poconchile

Lat. S: 18°28'36"; Long. W: 70°7'29", Incertidumbre (km): 1, Alt. (msnm): ND

Recol.: Galaz, J.L. & Koch, P., 9/ago/1997

MNHNCL HERP 2902-2908

Det.: Núñez, H., 24/jun/2014

País: Chile, Región: Arica y Parinacota, Provincia: Arica, Comuna: Arica, Localidad: Pampa entre San



Mapa 66

Miguel de Azapa y Poconchile  
 Lat. S: 18°31'0"; Long. W: 70°9'8", Incertidumbre (km): 1, Alt. (msnm): ND  
 Recol.: Núñez, H. & Sufán, J., 21/oct/1997

MNHNCL HERP 3856-3865

Det.: Núñez, H.

País: Chile, Región: Arica y Parinacota, Provincia: Arica, Comuna: Arica, Localidad: Pampa entre San Miguel de Azapa y Poconchile

Lat. S: 18°28'36"; Long. W: 70°7'29", Incertidumbre (km): 1, Alt. (msnm): ND

Recol.: Núñez, H. & Garín, C. & Pincheira D., D., 8/dic/2003

*Liolaemus (Eulaemus) puritamensis* - (Núñez & Fox, 1989) -Mapa 67-

MNHNCL HERP 2981-2984

Det.: Núñez, H., 25/ene/1999

País: Chile, Región: Antofagasta, Provincia: El Loa, Comuna: San Pedro de Atacama, Localidad: Laguna Lejía y Laguna Seca

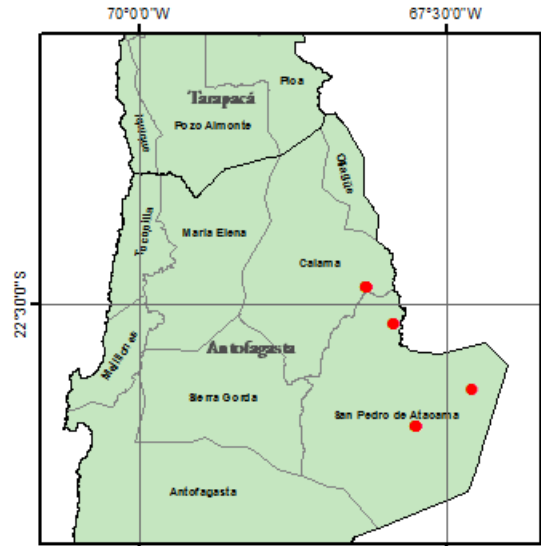
Lat. S: 23°29'25"; Long. W: 67°45'2", Incertidumbre (km): 0, Alt. (msnm): 4275

Recol.: Núñez, H. & Gálvez, O. & Yáñez, J., 23/feb/1998

MNHNCL HERP 3657

País: Chile, Región: Antofagasta, Provincia: El Loa, Comuna: San Pedro de Atacama, Localidad: Salar de Quisquiro

Lat. S: 23°11'47"; Long. W: 67°17'7", Incertidum-



Mapa 67, incluye serie Tipo

bre (km): 0, Alt. (msnm): 4500  
 Recol.: Torres M., J.C., 31/ene/1997

*Liolaemus (Eulaemus) riojanus* - (Ceí, 1979)

MNHNCL HERP 2690-2691

Det.: Ceí, 1979

País: Argentina, Región: ND, Comuna: ND, Localidad: Depto. Independencia 110 km SE Villa Unión Ruta 26 La Rioja

Recol.: Etheridge, R., 2/oct/1991

*Liolaemus (Eulaemus) robertoi* - (Pincheira-Donoso & Núñez, 2003) -Mapa 68-

MNHNCL HERP 2190-2197

Det.: Pincheira-Donoso & Núñez, 2003

País: Chile, Región: Coquimbo, Provincia: Elqui, Comuna: Vicuña, Localidad: Baños del Toro

Lat. S: 29°49'42"; Long. W: 70°1'56", Incertidumbre (km): 1, Alt. (msnm): 2800

Recol.: Núñez, H., 21-22/feb/1991

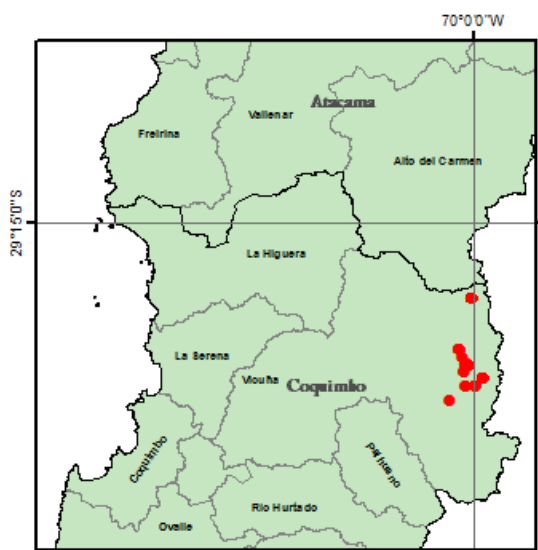
MNHNCL HERP 2340

Det.: Pincheira-Donoso & Núñez, 2003

País: Chile, Región: Coquimbo, Provincia: Elqui, Comuna: Vicuña, Localidad: Baños del Toro

Lat. S: 29°45'59"; Long. W: 70°3'33", Incertidumbre (km): 0, Alt. (msnm): 3500

Recol.: Núñez, H. & Torres M., J.C. & Milstead, B., 18-22/dic/1992



Mapa 68, incluye serie Tipo

MNHNCL HERP 2440-2459

Det.: Pincheira-Donoso & Núñez, 2003

País: Chile, Región: Coquimbo, Provincia: Elqui,

Comuna: Vicuña, Localidad: Vega de la Suerte

Lat. S: 29°33'22"; Long. W: 70°0'11", Incertidum-

bre (km): 0, Alt. (msnm): 3100

Recol.: Núñez, H., 22-24/ene/1993

MNHNCL HERP 2577

Det.: Núñez, H.

País: Chile, Región: Coquimbo, Provincia: Elqui,

Comuna: Vicuña, Localidad: Baños del Toro

Lat. S: 29°48'8"; Long. W: 70°2'39", Incertidum-

bre (km): 0, Alt. (msnm): 3500

Recol.: Torres M., J.C. & Núñez, H., 28/feb/1993

MNHNCL HERP 2579

Det.: Núñez, H.

País: Chile, Región: Coquimbo, Provincia: Elqui,

Comuna: Vicuña, Localidad: Juntas, Río Laguna y

Río Toro

Lat. S: 29°58'40"; Long. W: 70°5'40", Incertidum-

bre (km): 0, Alt. (msnm): ND

Recol.: Torres M., J.C. & Núñez, H., 19/feb/1993

MNHNCL HERP 2580

Det.: Núñez, H.

País: Chile, Región: Coquimbo, Provincia: Elqui,

Comuna: Vicuña, Localidad: Quebrada Pastos Lar-

gos

Lat. S: 29°49'43"; Long. W: 70°1'25", Incertidum-

bre (km): 1, Alt. (msnm): 3500

Recol.: Contreras, L. & Torres M., J.C., 24/feb/1993

MNHNCL HERP 2581, 2608

Det.: Núñez, H.

País: Chile, Región: Coquimbo, Provincia: Elqui,

Comuna: Vicuña, Localidad: Mina El Indio

Lat. S: 29°51'28"; Long. W: 70°2'18", Incertidum-

bre (km): 0, Alt. (msnm): 3500

Recol.: Núñez, H. & Torres M., J.C., 28/feb/1993

MNHNCL HERP 4580-4581

Det.: Núñez, H., 18/ene/2011

País: Chile, Región: Coquimbo, Provincia: Elqui,

Comuna: Vicuña, Localidad: Baños del Toro

Lat. S: 29°49'42"; Long. W: 70°1'56", Incertidum-

bre (km): 1, Alt. (msnm): ND

Recol.: Cortés, A., 7/abr/1992

Obs.: Ex Colección DBGUCH

MNHNCL HERP 4593-4594

Det.: Núñez, H., 20/ene/2011

País: Chile, Región: Coquimbo, Provincia: Elqui,

Comuna: Vicuña, Localidad: Camino a mina Las

Hediondas

Lat. S: 29°55'3"; Long. W: 70°1'41", Incertidum-

bre (km): 3, Alt. (msnm): ND

Recol.: Núñez, H., 21/ene/1993

Obs.: Ex Colección DBGUCH

*Liolaemus (Eulaemus) rosenmanni* - (Núñez & Navarro, 1992) - Mapa 69-

MNHNCL HERP 1162-1170

Det.: Núñez, H., 17/jul/1993

País: Chile, Región: Atacama, Provincia: Chañaral,

Comuna: Diego de Almagro, Localidad: La Ola

Lat. S: 26°27'42"; Long. W: 69°3'52", Incertidum-

bre (km): 0, Alt. (msnm): 3556

Recol.: Sielfeld, W., 16/nov/1974

MNHNCL HERP 2151-2157

Det.: Núñez, H., 26/jun/2014

País: Chile, Región: Atacama, Provincia: Copiapó,

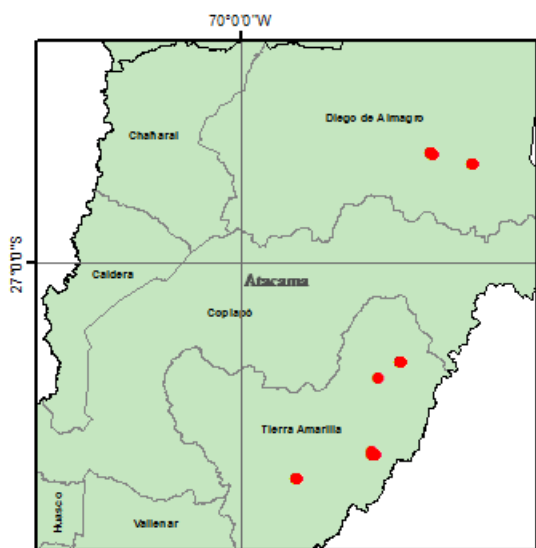
Comuna: Tierra Amarilla, Localidad: Laguna del

Negro Francisco

Lat. S: 27°29'15"; Long. W: 69°12'56", Incerti-

dumbre (km): 0,5, Alt. (msnm): 4125

Recol.: Torres M., J.C., 3-7/feb/1991



Mapa 69

MNHNCL HERP 2409-2415

Det.: Núñez, H., 17/jul/2014

País: Chile, Región: Atacama, Provincia: Chañaral, Comuna: Diego de Almagro, Localidad: La Ola

Lat. S: 26°28'8"; Long. W: 69°3'31", Incertidumbre (km): 0, Alt. (msnm): 3556

Recol.: Núñez, H. & Briones, W., 25/dic/1992

MNHNCL HERP 2719-2734

Det.: Núñez, H., 17/jul/2014

País: Chile, Región: Atacama, Provincia: Copiapó, Comuna: Tierra Amarilla, Localidad: Laguna del Negro Francisco

Lat. S: 27°29'15"; Long. W: 69°12'56", Incertidumbre (km): 0,5, Alt. (msnm): 4125

Recol.: Núñez, H. & Núñez, N. & León, O., 3/feb/1995

MNHNCL HERP 2817-2820

Det.: Núñez, H., 17/jul/2014

País: Chile, Región: Atacama, Provincia: Copiapó, Comuna: Tierra Amarilla, Localidad: Aldebarán, río La Gallina

Lat. S: 27°56'10"; Long. W: 69°20'36", Incertidumbre (km): 1, Alt. (msnm): 3233

Recol.: Torres M., J.C., 9/mar/1996

MNHNCL HERP 3477

Det.: Núñez, H., 17/jul/2014

País: Chile, Región: Atacama, Provincia: Copiapó, Comuna: Tierra Amarilla, Localidad: Los Helados

Lat. S: 27°55'33"; Long. W: 69°21'23", Incerti-

dumbre (km): 1, Alt. (msnm): ND

Recol.: Torres M., J.C., 30/nov/2005

MNHNCL HERP 3698

Det.: ND, 17/jul/2005

País: Chile, Región: Atacama, Provincia: ND, Comuna: ND, Localidad: Mina Papas

Recol.: Pavez, E., 15/ene/2005

MNHNCL HERP 4220

Det.: Mella, J., 16/dic/2004

País: Chile, Región: Atacama, Provincia: Copiapó, Comuna: Copiapó, Localidad: Mina Refugio

Lat. S: 27°32'50"; Long. W: 68°16'23", Incertidumbre (km): 1, Alt. (msnm): ND

Recol.: Mella, J., 16/dic/2004

Obs.: Ex Colección Jorge Mella

MNHNCL HERP 4364

Det.: Núñez, H., 4/mar/2009

País: Chile, Región: Atacama, Provincia: Copiapó, Comuna: Tierra Amarilla, Localidad: Río La Gallina

Lat. S: 27°50'55"; Long. W: 69°12'54", Incertidumbre (km): 0, Alt. (msnm): 3479

Recol.: Barahona, P.P., 2/mar/2009

MNHNCL HERP 4365

Det.: Núñez, H., 4/mar/2009

País: Chile, Región: Atacama, Provincia: Copiapó, Comuna: Tierra Amarilla, Localidad: Río Astaburuaga

Lat. S: 27°39'26"; Long. W: 69°4'50", Incertidumbre (km): 0, Alt. (msnm): 4600

Recol.: Barahona, P.P., 2/mar/2009

MNHNCL HERP 4366

Det.: Núñez, H., 4/mar/2009

País: Chile, Región: Atacama, Provincia: Copiapó, Comuna: Copiapó, Localidad: Río Lajitas

Lat. S: 99°99'99"; Long. W: 99°99'99", Incertidumbre (km): 0, Alt. (msnm): 4000

Recol.: Barahona, P.P., 2/mar/2009

MNHNCL HERP 4376-4383

Det.: Núñez, H., 8/abr/2009

País: Chile, Región: Atacama, Provincia: Chañaral, Comuna: Diego de Almagro, Localidad: Tranque Juncalito

Lat. S: 26°30'53"; Long. W: 68°51'53", Incerti-

dumbre (km): 0, Alt. (msnm): ND  
 Recol.: Núñez, H. & Garín, C. & Schulte, J.A., 15/mar/2001

MNHNCL HERP 4422-4424  
 Det.: Núñez, H., 1/dic/2009  
 País: Chile, Región: Atacama, Provincia: Copiapó, Comuna: Tierra Amarilla, Localidad: Aldebarán, río La Gallina, Control Pircas Negras  
 Lat. S: 27°56'10"; Long. W: 69°20'36", Incertidumbre (km): 1, Alt. (msnm): ND  
 Recol.: Barahona, P.P., 30/nov/2009

MNHNCL HERP 4542  
 Det.: Núñez, H., 12/ene/2011  
 País: Chile, Región: Atacama, Provincia: Copiapó, Comuna: Tierra Amarilla, Localidad: Junta río La Gallina y Pircas Negras  
 Lat. S: 27°56'15"; Long. W: 69°21'7", Incertidumbre (km): 0,2, Alt. (msnm): ND  
 Recol.: Lobos, G., 30/nov/2008

MNHNCL HERP 4799  
 Det.: Núñez, H., 17/abr/2011  
 País: Chile, Región: Atacama, Provincia: Copiapó, Comuna: Tierra Amarilla, Localidad: Aldebarán, río La Gallina, Control Pircas Negras  
 Lat. S: 27°56'10"; Long. W: 69°20'36", Incertidumbre (km): 1, Alt. (msnm): ND  
 Recol.: Barahona, P.P., 31/mar/2011

***Liolaemus (Eulaemus) ruibali* - (Donoso-Barros, 1961)**

MNHNCL HERP 2477-2479  
 País: Argentina, Localidad: Las Heras, Mendoza  
 Recol.: Núñez, H. & Veloso, A., 31/mar/1991

***Liolaemus (Eulaemus) salinicola* - (Laurent, 1986)**

MNHNCL HERP 4240  
 Det.: Pagaburo, O., 3/jun/1987  
 País: Argentina, Localidad: Medanitos, Catamarca  
 Recol.: Pagaburo, O., 3/jun/1987  
 Obs.: Ex Colección DBGUCH

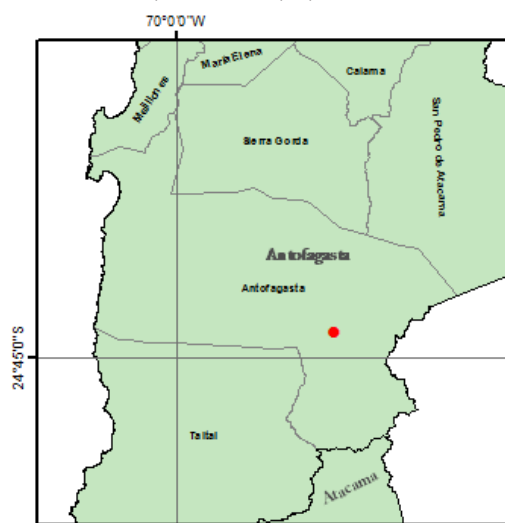
***Liolaemus (Eulaemus) scapularis* - (Laurent, 1982)**

MNHNCL HERP 4313-4314  
 Det.: Pagaburo, O. & Noriega, T.  
 País: Argentina, Localidad: Médanos de Cayafate,

Salta  
 Recol.: Noriega, T. & Pagaburo, O., 4/feb/1987  
 Obs.: Ex Colección DBGUCH

***Liolaemus (Eulaemus) cf schmidti* - (Marx, 1960) -Mapa 70-**

MNHNCL HERP 2172  
 País: Chile, Región: Antofagasta, Provincia: Antofagasta, Comuna: Antofagasta, Localidad: Salar de Punta Negra  
 Lat. S: 24°34'40"; Long. W: 68°54'39", Incertidumbre (km): 0, Alt. (msnm): 2960  
 Recol.: Correa, A. & Lazo, I., 15-22/ene/1990



Mapa 70

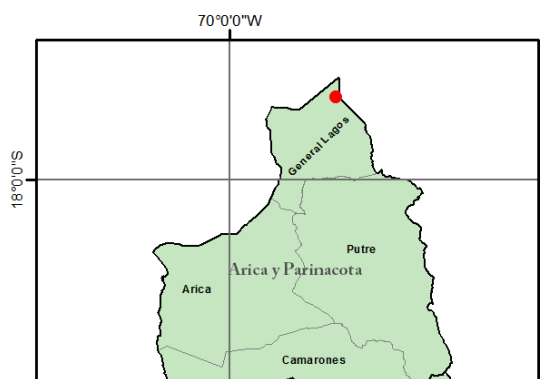
***Liolaemus (Eulaemus) signifer* - (Duméril & Bibron, 1837) -Mapa 71-**

MNHNCL HERP 2065-2066  
 Det.: Núñez, H., 2/may/2014  
 País: Chile, Región: Arica y Parinacota, Provincia: Parinacota, Comuna: General Lagos, Localidad: Tacora  
 Lat. S: 17°35'49"; Long. W: 69°28'52", Incertidumbre (km): 0, Alt. (msnm): 4069  
 Recol.: Silva, S., 31/mar/1990

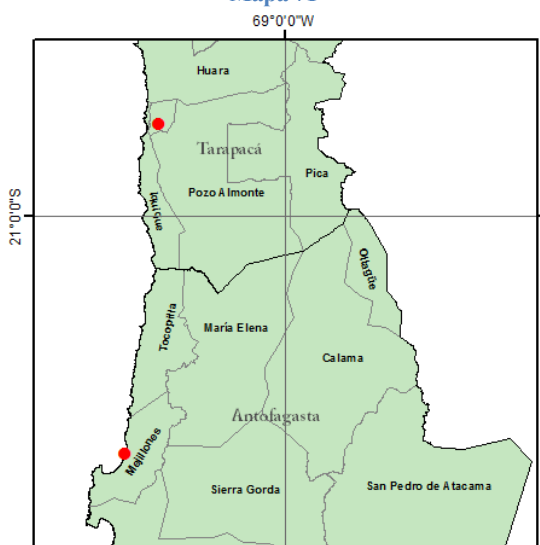
***Liolaemus (Eulaemus) stolzmanni* - (Steindachner, 1891) -Mapa 72-**

MNHNCL HERP 4139  
 Det.: Núñez, H., 24/jun/2014  
 País: Chile, Región: Tarapacá, Provincia: Iquique, Comuna: Alto Hospicio, Localidad: Tilandsiales de Iquique  
 Lat. S: 20°15'8"; Long. W: 70°1'47", Incertidum-





Mapa 71



Mapa 72

bre (km): 4, Alt. (msnm): ND  
 Recol.: Núñez, H. & Garín, C. & Pincheira D., D.,  
 12/dic/2003

MNHNCL HERP 4620

Det.: Núñez, H., 30/ene/2011

País: Chile, Región: Antofagasta, Provincia: Antofagasta, Comuna: Mejillones, Localidad: Hornitos  
 Lat. S: 22°56'32"; Long. W: 70°18'5", Incertidumbre (km): 1, Alt. (msnm): ND

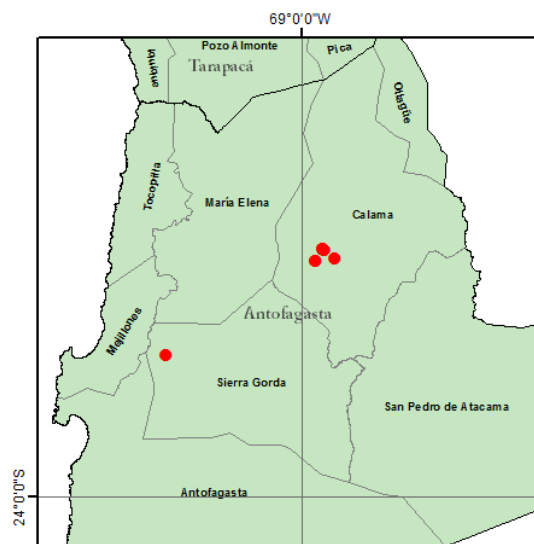
Recol.: Sallaberry, M., 10/feb/1980

Obs.: Ex Colección DBGUCH

***Liolaemus (Eulaemus) torresi* – (Núñez & Navarro & Garín & Pincheira-Donoso & Meriggio, 2003) -Mapa 73-**

MNHNCL HERP 4680

Det.: Núñez, H., 2003



Mapa 73, incluye serie Tipo

País: Chile, Región: Antofagasta, Provincia: El Loa, Comuna: Calama, Localidad: Tranque Talabre  
 Lat. S: 22°27'0"; Long. W: 68°47'0", Incertidumbre (km): 1, Alt. (msnm): ND

Recol.: Torres M., J.C. & Lemus, M., 1/ene/2001

MNHNCL HERP 4853

Det.: Riveros, E., 19/feb/2012

País: Chile, Región: Antofagasta, Provincia: Antofagasta, Comuna: Sierra Gorda, Localidad: Baquedano

Lat. S: 23°4'44"; Long. W: 69°53'3", Incertidumbre (km): 0, Alt. (msnm): ND

Recol.: Riveros, E., 19/feb/2012

***Liolaemus (Eulaemus) uspallatensis* - Macola & Castro, 1982**

MNHNCL HERP 4552

Det.: Pereyra, E., 30/abr/1985

País: Argentina, Localidad: Pampa de Yalquaraz

Recol.: Pereyra, E. & Ramos, J., 30/abr/1985

Obs.: Ex Colección DBGUCH

***Liolaemus (Eulaemus) sp***

MNHNCL HERP 4348

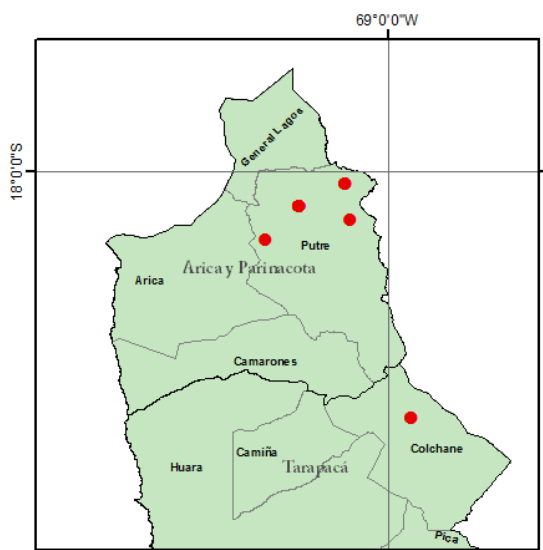
País: Argentina, Localidad: El Ceibal, Tucuman

Recol.: Pagaburo, O. & Bracamante, J.C., 30/abr/1985

Obs.: Ex Colección DBGUCH

MNHNCL HERP 4357-4359

País: Argentina, Localidad: Paramillo Uspallata,



Mapa 74

Las Heras, Mendoza

Recol.: Pereyra, E. & Pereyra, C., 14/may/1988

Obs.: Ex Colección DBGUCH

MNHNCL HERP 4736-4742, 4944-4945

Det.: Núñez, H., 16/jun/2014

País: Chile, Región: Antofagasta, Provincia: Antofagasta, Comuna: Antofagasta, Localidad: Quebrada Zorritas

Lat. S: 24°31'17"; Long. W: 68°35'12", Incertidumbre (km): 1, Alt. (msnm): ND

Recol.: Núñez, H. & Demangel, D. & Sepúlveda, C., 5/abr/2012

***Liolaemus (Liolaemus) alticolor* - (Barbour, 1909) -Mapa 74-**

MNHNCL HERP 4573

País: Chile, Región: Arica y Parinacota, Provincia: Parinacota, Comuna: Putre, Localidad: Zapahuira

Lat. S: 18°20'8"; Long. W: 69°35'37", Incertidumbre (km): 1, Alt. (msnm): ND

Recol.: Díaz, N. & Valencia, J. & Sallaberry, M. & Veloso, A., 14-18/dic/1978

Obs.: Ex Colección DBGUCH

MNHNCL HERP 1892-1894

Det.: Núñez, H., 06/ago/2014

País: Chile, Región: Arica y Parinacota, Provincia: Parinacota, Comuna: Putre, Localidad: Suricayo

Lat. S: 19°12'9"; Long. W: 68°53'9", Incertidumbre (km): 1, Alt. (msnm): 3900

Recol.: Marquet, P., 2/abr/1985

MNHNCL HERP 3640-3647

Det.: Núñez, H., 06/ago/2014

País: Chile, Región: Arica y Parinacota, Provincia: Parinacota, Comuna: Putre, Localidad: Las Cuevas  
Lat. S: 18°10'16"; Long. W: 69°25'44", Incertidumbre (km): 0, Alt. (msnm): 4350

Recol.: Ovalle, L. & Labra, A., 30/nov/1999

MNHNCL HERP 3669-3671

Det.: Núñez, H., 06/ago/2014

País: Chile, Región: Arica y Parinacota, Provincia: Parinacota, Comuna: Putre, Localidad: Caquena  
Lat. S: 18°3'38"; Long. W: 69°12'21", Incertidumbre (km): 1, Alt. (msnm): 4450

Recol.: Núñez, H. & Garín, C. & Pincheira D., D., 12/dic/2003

MNHNCL HERP 4714-4725

Det.: Pagaburo, O., 26/mar/1987

País: Argentina, Región: ND, Provincia: ND, Comuna: ND, Localidad: Camino laguna Leandro  
Lat. S: 99°99'99"; Long. W: 99°99'99", Incertidumbre (km): 0, Alt. (msnm): 4300

Recol.: Noriega, T. & Pagaburo, O., 26/mar/1987

Obs.: Ex Colección DBGUCH

***Liolaemus (Liolaemus) araucaniensis* - (Müller & Hellmich, 1932) -Mapa 75-**

MNHNCL HERP 3631-3637



Mapa 75

País: Chile, Región: De la Araucanía, Provincia: Cautín, Comuna: Curarrehue, Localidad: Villarrica, Parque Nacional, Sector Quetrupillán  
 Lat. S: 39°25'17"; Long. W: 71°41'48", Incertidumbre (km): 1, Alt. (msnm): ND  
 Recol.: Lobos, G., 15/ene/2002

***Liolaemus (Liolaemus) atacamensis* - (Müller & Hellmich, 1933) - Mapa 76-**

MNHNCL HERP 1492-1493

País: Chile, Región: Antofagasta, Provincia: Antofagasta, Comuna: Taltal, Localidad: Taltal  
 Lat. S: 25°23'31"; Long. W: 70°28'22", Incertidumbre (km): 1, Alt. (msnm): 115  
 Recol.: Elgueta, M., 7/oct/1983

MNHNCL HERP 1523-1524

País: Chile, Región: Antofagasta, Provincia: Antofagasta, Comuna: Antofagasta, Localidad: Antofagasta, 11 km al N

País: Chile, Región: Antofagasta, Provincia: Antofagasta, Comuna: Antofagasta, Localidad: Antofagasta, 11 km al N

Lat. S: 23°30'57"; Long. W: 70°23'43", Incertidumbre (km): 1, Alt. (msnm): ND

Recol.: Arriagada, G., 13/nov/1982

MNHNCL HERP 2239-2248

País: Chile, Región: Atacama, Provincia: Copiapó, Comuna: Tierra Amarilla, Localidad: Llano Tirado

Lat. S: 27°53'8"; Long. W: 70°12'52", Incertidumbre (km): 0, Alt. (msnm): ND

Recol.: Núñez, H., 27/sep/1991

MNHNCL HERP 2292

País: Chile, Región: Antofagasta, Provincia: Antofagasta, Comuna: Taltal, Localidad: Quebrada El Peral

Lat. S: 25°25'56"; Long. W: 70°26'43", Incertidumbre (km): 0, Alt. (msnm): ND

Recol.: Gálvez, O. & Cornejo, A. & Villarroel, M., 29/nov/1989

MNHNCL HERP 2380-2399

País: Chile, Región: Atacama, Provincia: Chañaral, Comuna: Diego de Almagro, Localidad: El Salvador

Lat. S: 26°15'57"; Long. W: 69°36'31", Incertidumbre (km): 0, Alt. (msnm): ND

Recol.: Núñez, H. & Briones, W., 23-24/dic/1992

MNHNCL HERP 2585-2590

País: Chile, Región: Antofagasta, Provincia: Antofagasta, Comuna: Taltal, Localidad: Caleta Cifuncho

Lat. S: 25°38'37"; Long. W: 70°38'99", Incertidumbre (km): 0, Alt. (msnm): ND

Recol.: Villarroel, M. & Cornejo, A. & Gálvez, O., 15/dic/1993

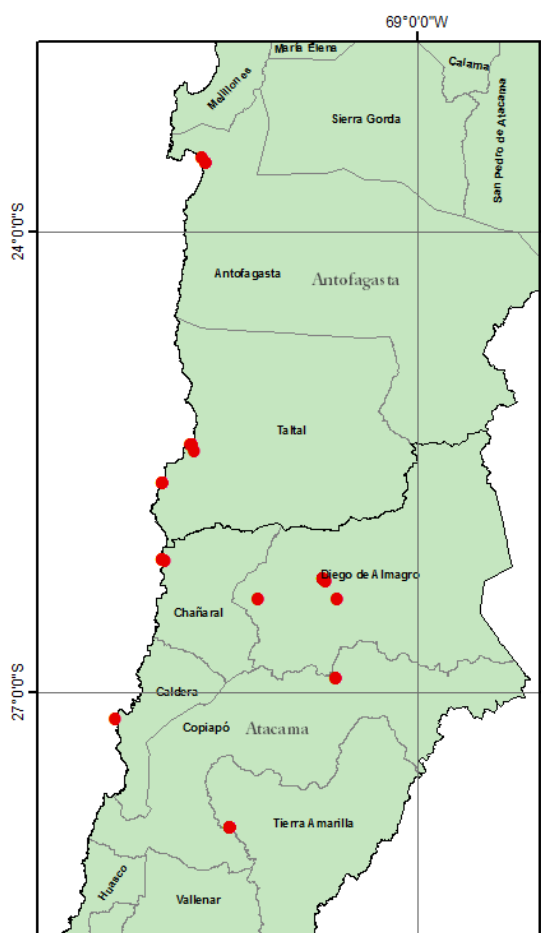
MNHNCL HERP 3510-3511

Det.: Núñez, H., 1/may/2002

País: Chile, Región: Atacama, Provincia: Chañaral, Comuna: Diego de Almagro, Localidad: Diego de Almagro

Lat. S: 26°23'50"; Long. W: 70°1'53", Incertidumbre (km): 1, Alt. (msnm): 750

Recol.: Núñez, H. & Garín, C. & Schulte, J.A., 8-11/mar/2001



Mapa 76

## MNHNCL HERP 1780

Det.: Núñez, H., 24/jun/2014  
 País: Chile, Región: Atacama, Provincia: Chañaral,  
 Comuna: Chañaral, Localidad: Pan de Azúcar  
 Lat. S: 26°8'38"; Long. W: 70°38'11", Incertidum-  
 bre (km): 0, Alt. (msnm): 132  
 Recol.: Simonetti, J., 18/jul/1983  
 Hellmich, 1933)

## MNHNCL HERP 3973-3979

País: Chile, Región: Antofagasta, Provincia: Anto-  
 fagasta, Comuna: Taltal, Localidad: Taltal  
 Lat. S: 25°23'20"; Long. W: 70°27'57", Incerti-  
 dumbre (km): 1, Alt. (msnm): ND  
 Recol.: Lobos, G., 28/feb/2000

## MNHNCL HERP 4193-4194

Det.: Mella, J.  
 País: Chile, Región: Atacama, Provincia: Copiapó,  
 Comuna: Copiapó, Localidad: Quebrada Jardín  
 Lat. S: 26°23'48"; Long. W: 69°31'5", Incertidum-  
 bre (km): 0, Alt. (msnm): ND  
 Recol.: Mella, J., 30/abr/2004  
 Obs.: Ex Colección Jorge Mella

## MNHNCL HERP 4548

Det.: Núñez, H., 11/ene/2011  
 País: Chile, Región: Atacama, Provincia: Copiapó,  
 Comuna: Caldera, Localidad: El Morro  
 Lat. S: 27°11'0"; Long. W: 70°57'40", Incertidum-  
 bre (km): 0,2, Alt. (msnm): ND  
 Recol.: Núñez, H. & Torres M., J.C. & Yáñez, J.,  
 15/dic/2010

## MNHNCL HERP 4587-4588

Det.: Núñez, H., 19/ene/2011  
 País: Chile, Región: Atacama, Provincia: Chañaral,  
 Comuna: Diego de Almagro, Localidad: El Salvador  
 Lat. S: 26°16'46"; Long. W: 69°35'21", Incerti-  
 dumbre (km): 0,3, Alt. (msnm): ND  
 Recol.: Núñez, H. & Briones, W., 23-24/dic/1992  
 Obs.: Ex Colección DBGUCH

## MNHNCL HERP 4906-4907

Det.: Núñez, H., 30/jun/2014  
 País: Chile, Región: Atacama, Provincia: Copiapó,  
 Comuna: Tierra Amarilla, Localidad: Llano Tirado  
 Lat. S: 27°53'8"; Long. W: 70°12'52", Incertidum-  
 bre (km): 0, Alt. (msnm): ND

Recol.: Núñez, H., 27/sep/1991

## MNHNCL HERP 4908

Det.: Núñez, H., 12/feb/2013  
 País: Chile, Región: Atacama, Provincia: Chañaral,  
 Comuna: Chañaral, Localidad: Pan de Azúcar Par-  
 que Nacional  
 Lat. S: 26°8'33"; Long. W: 70°39'17", Incertidum-  
 bre (km): 0, Alt. (msnm): ND  
 Recol.: Navarro, J., 2-3/oct/1991

## MNHNCL HERP 4909, 4917-4919

Det.: Núñez, H., 12/feb/2013  
 País: Chile, Región: Atacama, Provincia: Chañaral,  
 Comuna: Chañaral, Localidad: Pan de Azúcar Par-  
 que Nacional  
 Lat. S: 26°8'33"; Long. W: 70°39'17", Incertidum-  
 bre (km): 0, Alt. (msnm): ND  
 Recol.: Espejo S., P., 7-10/ago/1992

## MNHNCL HERP 4911-4913, 4915

Det.: Núñez, H., 12/feb/2013  
 País: Chile, Región: Atacama, Provincia: Chañaral,  
 Comuna: Chañaral, Localidad: Pan de Azúcar Par-  
 que Nacional  
 Lat. S: 26°8'33"; Long. W: 70°39'17", Incertidum-  
 bre (km): 0, Alt. (msnm): ND  
 Recol.: Navarro, J., 2-3/oct/1991  
 Obs.: Ex Colección DBGUCH

## MNHNCL HERP 4997-4999

Det.: Navarro, J., oct/1985  
 País: Chile, Región: Atacama, Provincia: Copiapó,  
 Comuna: Copiapó, Localidad: Quebrada San An-  
 drés y Quebrada Tronquitos, confluencia  
 Lat. S: 26°54'56"; Long. W: 69°31'45", Incerti-  
 dumbre (km): 0, Alt. (msnm): ND  
 Recol.: Jaksic, F. & Jiménez, J., 25-28/oct/1985  
 Obs.: Ex Colección DBGUCH

*Liolaemus (Liolaemus) cf atacamensis* - (Müller & Hellmich, 1933)

## MNHNCL HERP 4628-4631

Det.: Núñez, H., 31/ene/2011  
 País: Chile, Región: Antofagasta, Provincia: An-  
 tofagasta, Comuna: Antofagasta, Localidad: La  
 Chimba  
 Lat. S: 23°32'56"; Long. W: 70°22'40", Incerti-  
 dumbre (km): 1, Alt. (msnm): ND  
 Recol.: Sallaberry, M., 30/abr/1990

MNHNCL HERP 4662

País: Chile, Región: Antofagasta, Provincia: Antofagasta, Comuna: Antofagasta, Localidad: Antofagasta

Recol.: Capetillo, J & Nortland, I., 31/jul/1991

Obs.: Ex Colección DBGUCH

***Liolaemus (Liolaemus) barbarae* - Pincheira-Donoso & Núñez, 2005 -Mapa 77-**

MNHNCL HERP 3540

Det.: Núñez, H., 1997

País: Chile, Región: Antofagasta, Provincia: El Loa, Comuna: San Pedro de Atacama, Localidad: Salar de Quisquiró

Lat. S: 23°11'47"; Long. W: 67°17'7", Incertidumbre (km): 0, Alt. (msnm): ND

Recol.: Torres M., J.C., 31/ene/1997

MNHNCL HERP 4420-4421

Det.: Núñez, H., 1/ago/2010

País: Chile, Región: Antofagasta, Provincia: El Loa, Comuna: San Pedro de Atacama, Localidad: Altos de Puritama

Lat. S: 22°41'51"; Long. W: 68°2'29", Incertidumbre (km): 0, Alt. (msnm): ND

Recol.: Núñez, H., 1/ago/2010

MNHNCL HERP 4842

Det.: Núñez, H., 20/sep/2012

País: Chile, Región: Antofagasta, Provincia: El Loa, Comuna: San Pedro de Atacama, Localidad: San

Pedro de Atacama

Lat. S: 22°21'8"; Long. W: 68°8'58", Incertidumbre (km): 0, Alt. (msnm): ND

Recol.: Fox, S. & Labra, A. & Núñez, H. & Perea, S., 28/dic/1986

***Liolaemus (Liolaemus) bellii* - (Gray, 1845)**

**-Mapa 78-**

MNHNCL HERP 0039-0058

País: Chile, Región: Metropolitana de Santiago, Provincia: Santiago, Comuna: Lo Barnechea, Localidad: Valle del río San Francisco

Lat. S: 33°12'19"; Long. W: 70°20'24", Incertidumbre (km): 5, Alt. (msnm): ND

Recol.: Núñez, H. & Morales, M.E., 6/mar/1977

MNHNCL HERP 0150

País: Chile, Región: Metropolitana de Santiago, Provincia: Santiago, Comuna: Peñalolén, Localidad: Cerro Ramón

Lat. S: 33°29'99"; Long. W: 70°26'21", Incertidumbre (km): 0, Alt. (msnm): 3000

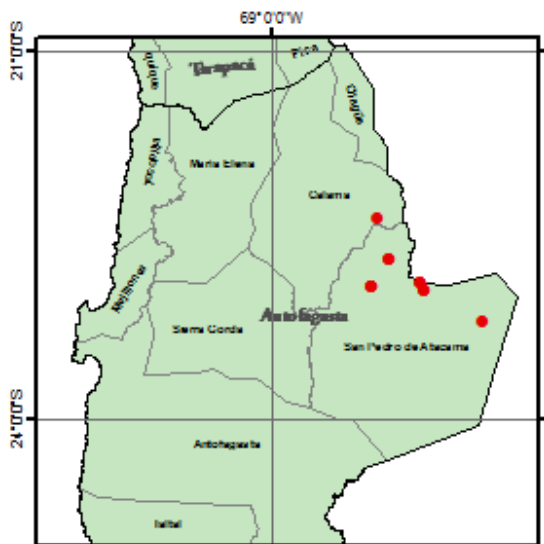
Recol.: Yáñez, J., 2/nov/1979

MNHNCL HERP 0153-0164

País: Chile, Región: Metropolitana de Santiago, Provincia: Santiago, Comuna: Peñalolén, Localidad: Cerro Ramón

Lat. S: 33°29'99"; Long. W: 70°26'21", Incertidumbre (km): 0, Alt. (msnm): 3000

Recol.: Núñez, H. & Escorza, P. & Thielemann, H., 24/feb/1979



Mapa 77



Mapa 78

## MNHNCL HERP 0165-0174

País: Chile, Región: Metropolitana de Santiago, Provincia: Santiago, Comuna: Peñalolén, Localidad: Cerro Ramón

Lat. S: 33°29'00"; Long. W: 70°26'21", Incertidumbre (km): 0, Alt. (msnm): 2300

Recol.: Núñez, H. & Escorza, P. & Thielemann, H., 24/feb/1979

## MNHNCL HERP 0175-0186

País: Chile, Región: Metropolitana de Santiago, Provincia: Santiago, Comuna: Peñalolén, Localidad: Cerro Ramón

Lat. S: 33°28'54"; Long. W: 70°25'58", Incertidumbre (km): 0, Alt. (msnm): 3000

Recol.: Núñez, H. & Escorza, P. & Thielemann, H., 24/feb/1979

## MNHNCL HERP 0220-0221

País: Chile, Región: Metropolitana de Santiago, Provincia: Santiago, Comuna: Peñalolén, Localidad: Cerro Ramón

Lat. S: 33°28'54"; Long. W: 70°25'58", Incertidumbre (km): 0, Alt. (msnm): 3000

Recol.: Escorza, P. & Thielemann, H., 28/ene/1979

## MNHNCL HERP 0291-0300

País: Chile, Región: Metropolitana de Santiago, Provincia: Santiago, Comuna: Lo Barnechea, Localidad: Farellones

Lat. S: 33°20'48"; Long. W: 70°18'12", Incertidumbre (km): 0, Alt. (msnm): 2300

Recol.: Núñez, H., 3/ene/1980

## MNHNCL HERP 0301

País: Chile, Región: Metropolitana de Santiago, Provincia: Santiago, Comuna: Lo Barnechea, Localidad: Farellones

Lat. S: 33°20'39"; Long. W: 70°18'5", Incertidumbre (km): 0, Alt. (msnm): 2300

Recol.: Núñez, H., 3/ene/1980

## MNHNCL HERP 0370-0376

País: Chile, Región: Metropolitana de Santiago, Provincia: Santiago, Comuna: Lo Barnechea, Localidad: Farellones

Lat. S: 33°21'2"; Long. W: 70°18'43", Incertidumbre (km): 0, Alt. (msnm): 2300

Recol.: Arriagada, G., 10/nov/1979

## MNHNCL HERP 0512

País: Chile, Región: Metropolitana de Santiago, Provincia: Santiago, Comuna: Lo Barnechea, Localidad: Farellones

Lat. S: 33°20'39"; Long. W: 70°18'5", Incertidumbre (km): 0, Alt. (msnm): 2300

Recol.: Núñez, H. & Contreras, L. & Yáñez, J., 16/sep/1980

## MNHNCL HERP 0542-0547

País: Chile, Región: Metropolitana de Santiago, Provincia: Santiago, Comuna: Lo Barnechea, Localidad: Farellones

Lat. S: 33°20'39"; Long. W: 70°18'5", Incertidumbre (km): 0, Alt. (msnm): 2800

Recol.: Sallaberry, M. & Barbault, R., 14/nov/1980

## MNHNCL HERP 0574

País: Chile, Región: Metropolitana de Santiago, Provincia: Santiago, Comuna: Lo Barnechea, Localidad: Farellones

Lat. S: 33°21'11"; Long. W: 70°18'39", Incertidumbre (km): 0, Alt. (msnm): 2300

Recol.: Yáñez, J., 3/ene/1981

## MNHNCL HERP 0576

País: Chile, Región: Metropolitana de Santiago, Provincia: Cordillera, Comuna: San José de Maipo, Localidad: Lagunillas

Lat. S: 33°36'29"; Long. W: 70°17'22", Incertidumbre (km): 0, Alt. (msnm): 2000

Recol.: Núñez, H., 1/ene/1981

## MNHNCL HERP 1171-1198

País: Chile, Región: Metropolitana de Santiago, Provincia: Santiago, Comuna: Lo Barnechea, Localidad: Farellones

Lat. S: 33°21'11"; Long. W: 70°18'39", Incertidumbre (km): 0, Alt. (msnm): 2300

Recol.: Núñez, H. & Yáñez, J., 19/mar/1982

## MNHNCL HERP 1329-1330

Det.: Núñez, H., 26/jun/2014

País: Chile, Región: Metropolitana de Santiago, Provincia: Cordillera, Comuna: San José de Maipo, Localidad: Lagunillas

Lat. S: 33°36'29"; Long. W: 70°17'22", Incertidumbre (km): 0, Alt. (msnm): 2000

Recol.: Fuentes, E., 1/ene/1977

Obs.: Ex Colección E. Fuentes

MNHNCL HERP 1393-1397

País: Chile, Región: Metropolitana de Santiago, Provincia: Santiago, Comuna: Lo Barnechea, Localidad: Farellones

Lat. S: 33°21'5"; Long. W: 70°18'31", Incertidumbre (km): 0, Alt. (msnm): 2300

Recol.: Fuentes, E., 1/ene/1975

Obs.: Ex Colección E. Fuentes

MNHNCL HERP 1414

País: Chile, Región: Metropolitana de Santiago, Provincia: Santiago, Comuna: Lo Barnechea, Localidad: Farellones

Lat. S: 33°21'5"; Long. W: 70°18'31", Incertidumbre (km): 0, Alt. (msnm): 2300

Recol.: Fuentes, E., 10/oct/1975

Obs.: Ex Colección E. Fuentes

MNHNCL HERP 1415-1419

País: Chile, Región: Metropolitana de Santiago, Provincia: Santiago, Comuna: Lo Barnechea, Localidad: Farellones

Lat. S: 33°21'5"; Long. W: 70°18'31", Incertidumbre (km): 0, Alt. (msnm): 2300

Recol.: Fuentes, E., 1/ene/1975

Obs.: Ex Colección E. Fuentes

MNHNCL HERP 2789-2790

Det.: Núñez, H., 16/abr/2010

País: Chile, Región: Metropolitana de Santiago, Provincia: Santiago, Comuna: Lo Barnechea, Localidad: Farellones

Lat. S: 33°21'5"; Long. W: 70°18'31", Incertidumbre (km): 0, Alt. (msnm): 2300

Recol.: Núñez, H. & Núñez, N. & Hinojosa, A., 10/ene/1996

MNHNCL HERP 4571

Det.: Navarro, J., 26/mar/1988

País: Chile, Región: Metropolitana de Santiago, Provincia: Santiago, Comuna: Lo Barnechea, Localidad: Farellones

Lat. S: 33°21'11"; Long. W: 70°18'33", Incertidumbre (km): 0,5, Alt. (msnm): ND

Recol.: Navarro, J. & Espejo S., P., 26/mar/1988

Obs.: Ex Colección DBGUCH

*Liolaemus (Liolaemus) bibroni* - (Bell, 1843)

MNHNCL HERP 4551

Det.: Pereyra, E., 30/abr/1985

País: Argentina, Localidad: Pampa de Yalquaraz

Recol.: Pereyra, E. & Ramos, J., 30/abr/1985

Obs.: Ex Colección DBGUCH

MNHNCL HERP 4582

Det.: Pereyra, E., 30/abr/1985

País: Argentina, Localidad: Paramillos de Uspallata

Recol.: Pereyra, E. & Ramos, J., 30/abr/1985

Obs.: Ex Colección DBGUCH

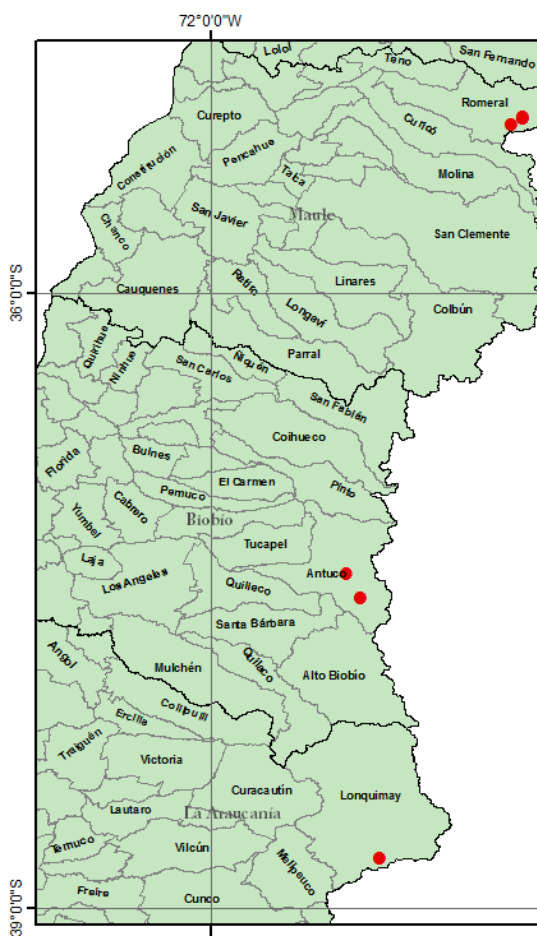
*Liolaemus (Liolaemus) boulengeri* - (Koslowsky, 1896)

MNHNCL HERP 2846

Det.: Pincheira D., D. & Núñez, H., 2005

País: Argentina, Localidad: Neuquén

Recol.: Pavez, E., 30/sep/1996



Mapa 79

***Liolaemus (Liolaemus) buergeri* - (Werner, 1907)**  
**-Mapa 79-**

MNHCL HERP 1603-1606

Det.: Núñez, H., 1/mar/1984

País: Chile, Región: Del Maule, Provincia: Curicó,  
Comuna: Romeral, Localidad: Pichuante

Lat. S: 35°8'17"; Long. W: 70°28'32", Incertidumbre (km): 0, Alt. (msnm): 2200

Recol.: Labra, A. &amp; Núñez, H., 27/feb/1984

MNHCL HERP 2741

País: Chile, Región: Del Biobío, Provincia: Biobío,  
Comuna: Antuco, Localidad: Laguna de La Laja

Lat. S: 37°22'12"; Long. W: 71°20'8", Incertidumbre (km): 0, Alt. (msnm): ND

Recol.: Contreras, L., 31/ene/1985

MNHCL HERP 2986-2987

Det.: Núñez, H., 26/ene/1999

País: Chile, Región: Del Biobío, Provincia: Biobío,  
Comuna: Antuco, Localidad: Río de Los Pinos

Lat. S: 37°29'15"; Long. W: 71°16'0", Incertidumbre (km): 0, Alt. (msnm): ND

Recol.: Torres M., J.C., 8/feb/1997

MNHCL HERP 3963-3964

País: Chile, Región: De la Araucanía, Provincia: Cautín,  
Comuna: Vilcún, Localidad: Cerro Batea-Mahuida

Lat. S: 38°45'42"; Long. W: 71°10'37", Incertidumbre (km): 2, Alt. (msnm): ND

Recol.: Pincheira D., D., 24/feb/2001

MNHCL HERP 4456-4457

Det.: Pereyra, C., 22/feb/1987

País: Argentina, Localidad: Río Chico, El Pehuenche,  
Malargüe, Mendoza

Recol.: Benaro, J. &amp; Pereyra, E. &amp; Díaz, N. &amp; Pereyra, G., 22/feb/1987

Obs.: Ex Colección DBGUCH

***Liolaemus (Liolaemus) cf buergeri* - (Werner, 1907)**

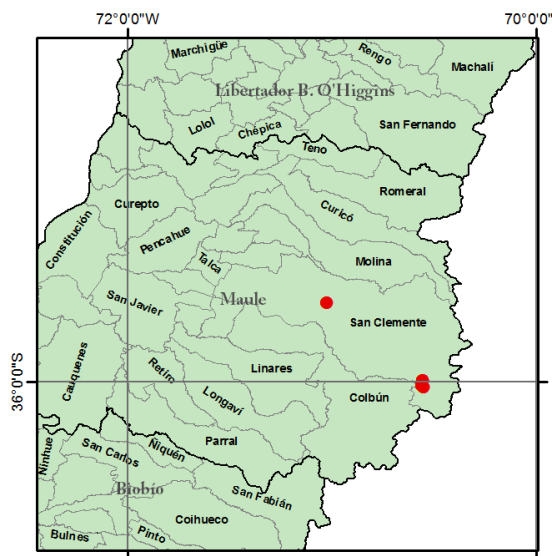
MNHCL HERP 4658-4659

Det.: Núñez, H., 17/jun/2014

País: ND, Región: ND, Provincia: ND, Comuna: ND,  
Localidad: Copahue

Recol.: Scolaro, A. &amp; Tavera, 8/feb/2007

Obs.: Ex Colección J.A. Scolaro

**Mapa 80**

MNHCL HERP 4784-4785

Det.: Núñez, H., 17/jun/2014

País: Chile, Región: Del Maule, Provincia: Curicó,  
Comuna: Romeral, Localidad: Río Teno

Lat. S: 35°8'15"; Long. W: 70°28'34", Incertidumbre (km): 0,5, Alt. (msnm): ND

Recol.: Núñez, H. &amp; Esquerré, D., 20/nov/2011

***Liolaemus (Liolaemus) carlosgarini* - (Esquerré & Núñez & Scolaro, 2013) -Mapa 80-**

MNHCL HERP 2118-2123

Det.: Núñez, H., 30/jun/2014

País: Chile, Región: Del Maule, Provincia: Talca,  
Comuna: San Clemente, Localidad: Laguna del Maule

Lat. S: 36°0'51"; Long. W: 70°33'33", Incertidumbre (km): 0, Alt. (msnm): 2100

Recol.: Veloso, C. &amp; Silva, S., 31/ene/1989

MNHCL HERP 2164-2171

Det.: Núñez, H., 30/jun/2014

País: Chile, Región: Del Maule, Provincia: Talca,  
Comuna: San Clemente, Localidad: Laguna del Maule

Lat. S: 36°1'20"; Long. W: 70°33'11", Incertidumbre (km): 0, Alt. (msnm): 1700

Recol.: Torres M., J.C. &amp; Núñez, H., 15/dic/1990

MNHCL HERP 3615-3618

Det.: Núñez, H., 30/jun/2014

País: Chile, Región: Del Maule, Provincia: Talca,  
Comuna: San Clemente, Localidad: Altos de Lircay,



## Reserva Nacional

Lat. S: 35°36'46"; Long. W: 71°1'33", Incertidumbre (km): 0, Alt. (msnm): ND  
 Recol.: Garín, C., 14/feb/2003

## MNHNCL HERP 3699

Det.: Núñez, H., 30/jun/2014  
 País: Chile, Región: Del Maule, Provincia: Talca, Comuna: San Clemente, Localidad: Laguna del Maule

Lat. S: 36°0'51"; Long. W: 70°33'39", Incertidumbre (km): 0, Alt. (msnm): ND  
 Recol.: Núñez, H. & Gálvez, O. & Rojas, G., 14-15/dic/2006

## MNHNCL HERP 4207-4208

Det.: Núñez, H., 30/jun/2014  
 País: Chile, Región: Del Maule, Provincia: Talca, Comuna: San Clemente, Localidad: Laguna del Maule

Lat. S: 36°0'51"; Long. W: 70°33'39", Incertidumbre (km): 0, Alt. (msnm): 1700  
 Recol.: Mella, J.  
 Obs.: Ex Colección Jorge Mella

## MNHNCL HERP 4222-4224

Det.: Núñez, H., 30/jun/2014  
 País: Chile, Región: Del Maule, Provincia: Talca, Comuna: San Clemente, Localidad: Laguna del Maule

Lat. S: 36°0'51"; Long. W: 70°33'39", Incertidumbre (km): 0, Alt. (msnm): 1700  
 Recol.: Mella, J., 21/ene/2005  
 Obs.: Ex Colección Jorge Mella

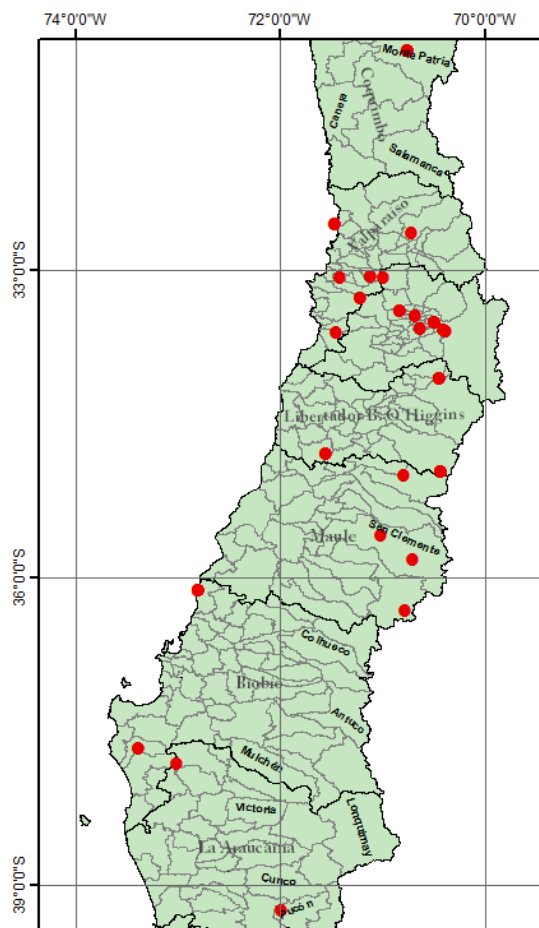
*Liolaemus (Liolaemus) chiliensis* - (Lesson, 1831)  
 -Mapa 81-

## MNHNCL HERP 0212

País: Chile, Región: De la Araucanía, Provincia: Cautín, Comuna: Pucón, Localidad: Pucón  
 Lat. S: 39°32'23"; Long. W: 72°6'58", Incertidumbre (km): 0, Alt. (msnm): 280  
 Recol.: Núñez, H., 28/nov/1978

## MNHNCL HERP 0235-0236

País: Chile, Región: Metropolitana de Santiago, Provincia: Santiago, Comuna: Peñalolén, Localidad: Quebrada de Macul, parte alta  
 Lat. S: 33°30'0"; Long. W: 70°29'26", Incertidum-



Mapa 81

bre (km): 0, Alt. (msnm): 1000  
 Recol.: Núñez, H. & Morales, M.E., 24/mar/1979

## MNHNCL HERP 0257-0262

País: Chile, Región: Coquimbo, Provincia: Limarí, Comuna: Monte Patria, Localidad: Tulahuén  
 Lat. S: 30°51'5"; Long. W: 70°45'22", Incertidumbre (km): 0, Alt. (msnm): 1096  
 Recol.: Aspillaga, E. & Paredes, C., 9/ago/1977

## MNHNCL HERP 0271

País: Chile, Región: Metropolitana de Santiago, Provincia: Santiago, Comuna: Peñalolén, Localidad: Quebrada de Macul, parte alta  
 Lat. S: 33°30'0"; Long. W: 70°29'26", Incertidumbre (km): 0, Alt. (msnm): 1250  
 Recol.: Thielemann, H., 5/nov/1977

## MNHNCL HERP 0302

País: Chile, Región: Valparaíso, Provincia: Valparaíso, Comuna: Viña del Mar, Localidad: El Belloto  
 Lat. S: 33°4'2"; Long. W: 71°24'36", Incertidumbre (km): 0, Alt. (msnm): 630  
 Recol.: Molina C., I., 14/mar/1979

## MNHNCL HERP 0324

País: Chile, Región: Metropolitana de Santiago, Provincia: Santiago, Comuna: Peñalolén, Localidad: Quebrada de Macul, parte alta  
 Lat. S: 33°30'0"; Long. W: 70°29'26", Incertidumbre (km): 0, Alt. (msnm): 1200  
 Recol.: Núñez, H., 2/feb/1979

## MNHNCL HERP 0402

País: Chile, Región: Metropolitana de Santiago, Provincia: Cordillera, Comuna: San José de Maipo, Localidad: El Manzano  
 Lat. S: 33°35'36"; Long. W: 70°22'19", Incertidumbre (km): 0, Alt. (msnm): 1068  
 Recol.: Jackson, Dou., 1/abr/1979

## MNHNCL HERP 0483

País: Chile, Región: Metropolitana de Santiago, Provincia: Cordillera, Comuna: San José de Maipo, Localidad: Cajón del Maipo  
 Lat. S: 33°34'50"; Long. W: 70°24'26", Incertidumbre (km): 0, Alt. (msnm): 900  
 Recol.: Krusell, H., 16/jun/1980

## MNHNCL HERP 0508-0509

País: Chile, Región: Metropolitana de Santiago, Provincia: Santiago, Comuna: La Pintana, Localidad: Escuela de Agronomía  
 Lat. S: 33°34'7"; Long. W: 70°37'56", Incertidumbre (km): 0, Alt. (msnm): 620  
 Recol.: Maldonado, P., 14/nov/1980

## MNHNCL HERP 0575

País: Chile, Región: Metropolitana de Santiago, Provincia: Santiago, Comuna: Peñalolén, Localidad: Quebrada de Macul, parte alta  
 Lat. S: 33°30'0"; Long. W: 70°29'26", Incertidumbre (km): 0, Alt. (msnm): 1250  
 Recol.: Núñez, J.L. & Núñez, H., 9/ene/1981

## MNHNCL HERP 0588-0592

País: Chile, Región: Del Libertador General Bernardo O'Higgins, Provincia: Cachapoal, Comuna:

Machalí, Localidad: Bajos de Colón

Lat. S: 34°3'25"; Long. W: 70°26'21", Incertidumbre (km): 1, Alt. (msnm): 1870  
 Recol.: Sallaberry, M. & Gajardo, M., 19/feb/1981

## MNHNCL HERP 0880-0891

País: Chile, Región: Del Biobío, Provincia: Ñuble, Comuna: Cobquecura, Localidad: Cobquecura  
 Lat. S: 36°7'37"; Long. W: 72°48'9", Incertidumbre (km): 0, Alt. (msnm): ND  
 Recol.: Yáñez, J. & Gajardo, M., 20/mar/1981

## MNHNCL HERP 0892, 0894-0895, 0898-0909, 1429-1431, 1435-1436

País: Chile, Región: ND, Provincia: ND, Comuna: ND, Localidad: Chile Central  
 Recol.: ND

## MNHNCL HERP 0896-0897

País: Chile, Región: Del Biobío, Provincia: Arauco, Comuna: Los Alamos, Localidad: Curamávida, Cordillera Nahuelbuta, 700-1200 m  
 Lat. S: 37°40'33"; Long. W: 73°23'7", Incertidumbre (km): 0, Alt. (msnm): 950  
 Recol.: Peña, L.E.

## MNHNCL HERP 1325

País: Chile, Región: Metropolitana de Santiago, Provincia: Chacabuco, Comuna: Tiltil, Localidad: Fundo Santa Laura, Cuesta La Dormida  
 Lat. S: 33°4'14"; Long. W: 70°59'33", Incertidumbre (km): 0, Alt. (msnm): 850  
 Recol.: Fuentes, E., 1/ene/1977  
 Obs.: Ex Colección E. Fuentes

## MNHNCL HERP 1422-1425

País: Chile, Región: Valparaíso, Provincia: Petorca, Comuna: Zapallar, Localidad: Zapallar  
 Lat. S: 32°32'31"; Long. W: 71°27'53", Incertidumbre (km): 0, Alt. (msnm): 450  
 Recol.: Fuentes, E., 1/mar/1973  
 Obs.: Ex Colección E. Fuentes

## MNHNCL HERP 1491

País: Chile, Región: Valparaíso, Provincia: San Felipe de Aconcagua, Comuna: San Felipe, Localidad: Putaendo  
 Lat. S: 32°37'32"; Long. W: 70°42'46", Incertidumbre (km): 0, Alt. (msnm): 813  
 Recol.: Mariano C., C., 1/ago/1983

## MNHNCL HERP 1538

País: Chile, Región: Valparaíso, Provincia: San Antonio, Comuna: San Antonio, Localidad: Leyda  
 Lat. S: 33°36'35"; Long. W: 71°27'8", Incertidumbre (km): 0, Alt. (msnm): 190  
 Recol.: Sallaberry, M., 27/jun/1980

## MNHNCL HERP 1539

País: Chile, Región: Metropolitana de Santiago, Provincia: Santiago, Comuna: Santiago, Localidad: Parque Quinta Normal  
 Lat. S: 33°26'29"; Long. W: 70°40'55", Incertidumbre (km): 0, Alt. (msnm): 518  
 Recol.: Lucic, Y. & Mateluna, C., 30/ago/1983

## MNHNCL HERP 1542-1543

País: Chile, Región: ND, Provincia: ND, Comuna: ND, Localidad: Zona Central  
 Recol.: ND, 1/ene/1979

## MNHNCL HERP 1740-1741

País: Chile, Región: Valparaíso, Provincia: Valparaíso, Comuna: Valparaíso, Localidad: Valparaíso  
 Lat. S: 33°3'0"; Long. W: 71°7'0", Incertidumbre (km): 0, Alt. (msnm): 194  
 Recol.: ND

## MNHNCL HERP 1777

País: Chile, Región: ND, Provincia: ND, Comuna: ND, Localidad: ND  
 Recol.: ND

## MNHNCL HERP 1809

País: Chile, Región: Del Maule, Provincia: Talca, Comuna: San Clemente, Localidad: Mina de Talca, 4 km al Este de la  
 Lat. S: 35°49'35"; Long. W: 70°42'22", Incertidumbre (km): 0, Alt. (msnm): 959  
 Recol.: Contreras, L., 23/nov/1984

## MNHNCL HERP 2177-2178

País: Chile, Región: Valparaíso, Provincia: Valparaíso, Comuna: Casablanca, Localidad: El Pangue  
 Lat. S: 33°16'1"; Long. W: 71°13'6", Incertidumbre (km): 0, Alt. (msnm): 600  
 Recol.: Veloso, C. & Sabat, P. & Novoa, F., 31/ene/1991

## MNHNCL HERP 2520

País: Chile, Región: Del Maule, Provincia: Talca,

Comuna: San Clemente, Localidad: Vilches Alto  
 Lat. S: 35°35'29"; Long. W: 71°0'58", Incertidumbre (km): 0, Alt. (msnm): 1150  
 Recol.: Núñez, H. & Labra, A. & Tamayo, M., 26-30/sep/1992

## MNHNCL HERP 2611

País: Chile, Región: ND, Provincia: ND, Comuna: ND, Localidad: Isla de Chiloé, costa central  
 Recol.: Quilodrán, P., 28/feb/1994

## MNHNCL HERP 2674

País: Chile, Región: Del Libertador General Bernardo O'Higgins, Provincia: Colchagua, Comuna: San Fernando, Localidad: Termas del Flaco  
 Lat. S: 34°57'30"; Long. W: 70°25'47", Incertidumbre (km): 0, Alt. (msnm): 1520  
 Recol.: Núñez, H. & Labra, A., 21/feb/1985

## MNHNCL HERP 2675-2678

País: Chile, Región: Metropolitana de Santiago, Provincia: Santiago, Comuna: Pudahuel, Localidad: Pudahuel  
 Lat. S: 33°23'27"; Long. W: 70°49'32", Incertidumbre (km): 1, Alt. (msnm): 490  
 Recol.: Núñez, H., 26/abr/1984

## MNHNCL HERP 2679-2682

País: Chile, Región: Del Libertador General Bernardo O'Higgins, Provincia: Colchagua, Comuna: San Fernando, Localidad: Termas del Flaco  
 Lat. S: 34°57'41"; Long. W: 70°25'55", Incertidumbre (km): 0, Alt. (msnm): 1520  
 Recol.: Núñez, H. & Labra, A., 4-7/feb/1984

## MNHNCL HERP 3005

País: Chile, Región: Del Maule, Provincia: Curicó, Comuna: Romeral, Localidad: Los Queñes  
 Lat. S: 35°0'2"; Long. W: 70°47'27", Incertidumbre (km): 0, Alt. (msnm): ND  
 Recol.: Lemus, C., 30/abr/1998

## MNHNCL HERP 3470

País: Chile, Región: De la Araucanía, Provincia: Malleco, Comuna: Angol, Localidad: Nahuelbuta, Parque Nacional  
 Lat. S: 37°49'7"; Long. W: 73°0'48", Incertidumbre (km): 0, Alt. (msnm): ND  
 Recol.: Schulte, J. & Valladares, J.P., 1/feb/2001

MNHNCL HERP 4148-4150

Det.: Núñez, H., 18/mar/2006

País: Chile, Región: Del Libertador General Bernardo O'Higgins, Provincia: Colchagua, Comuna: Lolol, Localidad: Cerro Los Robles

Lat. S: 34°47'34"; Long. W: 71°33'7", Incertidumbre (km): 0, Alt. (msnm): ND

Recol.: Núñez, H. & Zorondo, F., 18/mar/2006

MNHNCL HERP 4266

Det.: Núñez, H., 12/feb/2008

País: Chile, Región: Del Maule, Provincia: Linares, Comuna: Colbún, Localidad: Río Melado

Lat. S: 36°19'49"; Long. W: 70°46'38", Incertidumbre (km): 2, Alt. (msnm): ND

Recol.: Garín, C. & Núñez, H., 12-14/feb/2008

MNHNCL HERP 4817

Det.: Navarro, J., 8/mar/1979

País: Chile, Región: Del Libertador General Bernardo O'Higgins, Provincia: Colchagua, Comuna: San Fernando, Localidad: Termas del Flaco

Lat. S: 34°57'30"; Long. W: 70°25'27", Incertidumbre (km): 0,3, Alt. (msnm): ND

Recol.: Valencia, J. & Sallaberry, M., 7-8/mar/1979

Obs.: Ex Colección DBGUCH

***Liolaemus (Liolaemus) chillanensis* - (Müller & Hellmich, 1932) -Mapa 82-**

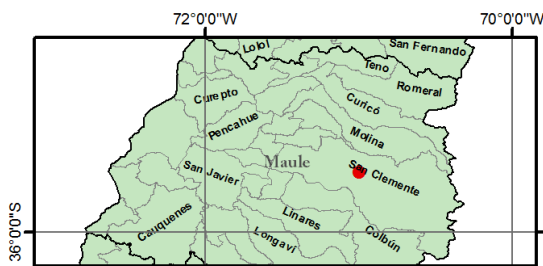
MNHNCL HERP 4173-4175

Det.: Núñez, H., 24/feb/1990

País: Chile, Región: Del Maule, Provincia: Talca, Comuna: San Clemente, Localidad: Cerro El Peine

Lat. S: 35°36'44"; Long. W: 70°59'49", Incertidumbre (km): 0, Alt. (msnm): ND

Recol.: Núñez, H. & Labra, A., 24/feb/1990



Mapa 82

***Liolaemus (Liolaemus) confusus* - (Núñez & Pincheira-Donoso, 2006) -Mapa 83-**

MNHNCL HERP 5004-5007

Det.: Núñez, H., 30/mar/2013

País: Chile, Región: Del Libertador General Bernardo O'Higgins, Provincia: Colchagua, Comuna: Lolol, Localidad: Cerro Los Robles

Lat. S: 34°47'34"; Long. W: 71°35'59", Incertidumbre (km): 0, Alt. (msnm): ND

Recol.: ND, 16/dic/2011



Mapa 83, incluye serie Tipo

***Liolaemus (Liolaemus) constanzae* - (Donoso-Barrros, 1961) -Mapa 84-**

MNHNCL HERP 0571-0572

País: Chile, Región: Antofagasta, Provincia: El Loa, Comuna: San Pedro de Atacama, Localidad: Talabre viejo

Lat. S: 23°19'28"; Long. W: 67°50'5", Incertidumbre (km): 0, Alt. (msnm): 2450

Recol.: Yáñez, J., 16/abr/1980

MNHNCL HERP 0987-0990, 1041-1066, 1079-1099, 1210

País: Chile, Región: Antofagasta, Provincia: El Loa, Comuna: San Pedro de Atacama, Localidad: San Pedro de Atacama

Lat. S: 22°54'55"; Long. W: 68°9'51", Incertidumbre (km): 1, Alt. (msnm): 2450

Recol.: Núñez, H. & Yáñez, J., 1-2/sep/1981

MNHNCL HERP 1516-1520

Det.: Núñez, H., 15/jul/2014

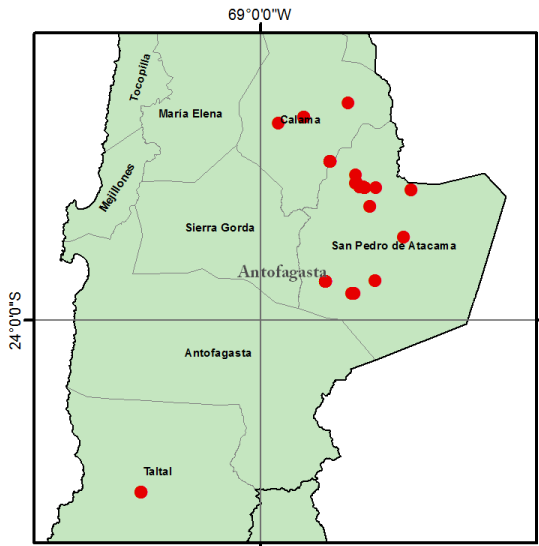
País: Chile, Región: Antofagasta, Provincia: Antofagasta, Comuna: Taltal, Localidad: Agua Verde

Lat. S: 25°23'55"; Long. W: 69°57'57", Incertidumbre (km): 0, Alt. (msnm): ND

Recol.: Núñez, H., 27/sep/1982

MNHNCL HERP 1527-1531

Det.: Núñez, H., ene/2003



Mapa 84

País: Chile, Región: Antofagasta, Provincia: El Loa, Comuna: Calama, Localidad: Chiuchiu  
 Lat. S: 22°20'51"; Long. W: 68°38'40", Incertidumbre (km): 0, Alt. (msnm): 2520  
 Recol.: Arriagada, G., 25/oct/1982

MNHNCL HERP 1614-0616

Det.: Núñez, H., ene/2003

País: Chile, Región: Antofagasta, Provincia: El Loa, Comuna: San Pedro de Atacama, Localidad: Alitar  
 Lat. S: 22°56'26"; Long. W: 67°46'7", Incertidumbre (km): 0, Alt. (msnm): 5180  
 Recol.: Núñez, H. & Yáñez, J., 30/sep/1982

MNHNCL HERP 1617-1623

Det.: Núñez, H., ene/2003

País: Chile, Región: Antofagasta, Provincia: El Loa, Comuna: San Pedro de Atacama, Localidad: Peine  
 Lat. S: 23°40'56"; Long. W: 68°27'50", Incertidumbre (km): 0, Alt. (msnm): 2400  
 Recol.: Núñez, H., 23/sep/1982

MNHNCL HERP 1873-1879

País: Chile, Región: Antofagasta, Provincia: El Loa, Comuna: San Pedro de Atacama, Localidad: San Pedro de Atacama  
 Lat. S: 22°54'58"; Long. W: 68°11'8", Incertidumbre (km): 0, Alt. (msnm): 2450  
 Recol.: Yáñez, J., 16/abr/1980

MNHNCL HERP 2499-2500

País: Chile, Región: Antofagasta, Provincia: El Loa,

Comuna: San Pedro de Atacama, Localidad: Tilo-pozo

Lat. S: 23°47'5"; Long. W: 68°15'10", Incertidumbre (km): 0, Alt. (msnm): 2330

Recol.: Torres M., J.C., 20/nov/1992

MNHNCL HERP 2598

País: Chile, Región: Antofagasta, Provincia: El Loa, Comuna: San Pedro de Atacama, Localidad: Tilo-pozo

Lat. S: 23°47'5"; Long. W: 68°15'10", Incertidumbre (km): 0, Alt. (msnm): 2330

Recol.: Torres M., J.C., 10/feb/1994

MNHNCL HERP 2757-2782

País: Chile, Región: Antofagasta, Provincia: El Loa, Comuna: San Pedro de Atacama, Localidad: San Pedro de Atacama

Lat. S: 22°54'58"; Long. W: 68°11'8", Incertidumbre (km): 0, Alt. (msnm): 2450

Recol.: Núñez, H. & Yáñez, J., 20/sep/1982

MNHNCL HERP 2844

País: Chile, Región: Antofagasta, Provincia: El Loa, Comuna: San Pedro de Atacama, Localidad: Cabe-cera Oeste aeródromo San Pedro de Atacama

Lat. S: 22°54'56"; Long. W: 68°9'59", Incertidumbre (km): 1, Alt. (msnm): ND

Recol.: Torres M., J.C., 31/ene/1997

MNHNCL HERP 2886

País: Chile, Región: Antofagasta, Provincia: El Loa, Comuna: San Pedro de Atacama, Localidad: Piedra de La Coca

Lat. S: 22°49'1"; Long. W: 68°13'22", Incertidumbre (km): 0, Alt. (msnm): ND

Recol.: Torres M., J.C., 13/ene/1997

MNHNCL HERP 2932-2939

País: Chile, Región: Antofagasta, Provincia: El Loa, Comuna: San Pedro de Atacama, Localidad: Cuesta Barros Arana, cima

Lat. S: 22°42'24"; Long. W: 68°25'49", Incertidumbre (km): 0, Alt. (msnm): ND

Recol.: Núñez, H., 16-19/dic/1998

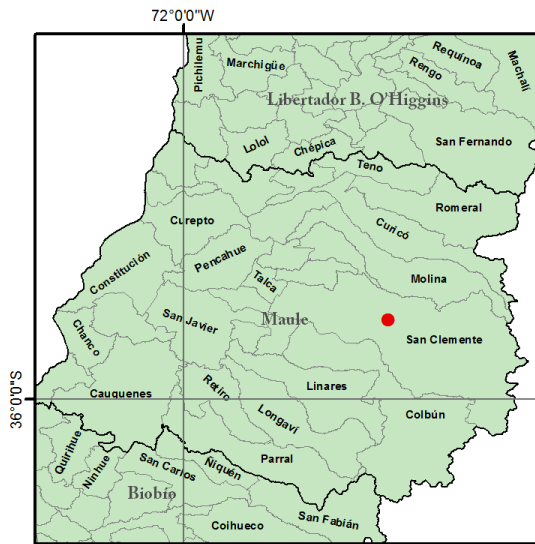
MNHNCL HERP 2941-2949

País: Chile, Región: Antofagasta, Provincia: El Loa, Comuna: San Pedro de Atacama, Localidad: Cuesta Barros Arana

Lat. S: 22°42'24"; Long. W: 68°25'49", Incertidumbre (km): 0, Alt. (msnm): ND

- Recol.: Núñez, H. & Gálvez, O. & Yáñez, J., 27/feb/1998
- MNHNCL HERP 3329-3342  
País: Chile, Región: Antofagasta, Provincia: El Loa, Comuna: San Pedro de Atacama, Localidad: Peine  
Lat. S: 23°40'56"; Long. W: 68°27'50", Incertidumbre (km): 0, Alt. (msnm): ND  
Recol.: Núñez, H. & Cortés, E. & Contreras, L., 23/sep/1982
- MNHNCL HERP 3366-3367  
País: Chile, Región: Antofagasta, Provincia: El Loa, Comuna: San Pedro de Atacama, Localidad: Peine  
Lat. S: 23°40'56"; Long. W: 68°27'50", Incertidumbre (km): 0, Alt. (msnm): ND  
Recol.: Núñez, H. & Gálvez, O. & Yáñez, J., 21/feb/1998
- MNHNCL HERP 3390  
País: Chile, Región: Antofagasta, Provincia: El Loa, Comuna: Calama, Localidad: Tranque Talabre  
Lat. S: 22°23'48"; Long. W: 68°51'4", Incertidumbre (km): 1, Alt. (msnm): 2410  
Recol.: Núñez, H. & Garín, C., 31/oct/2001
- MNHNCL HERP 3610  
País: Chile, Región: Antofagasta, Provincia: El Loa, Comuna: San Pedro de Atacama, Localidad: Turi  
Lat. S: 22°13'49"; Long. W: 68°16'56", Incertidumbre (km): 0, Alt. (msnm): ND  
Recol.: Ramírez, G., 23/nov/2002
- MNHNCL HERP 4192  
Det.: Mella, J.  
País: Chile, Región: Antofagasta, Provincia: El Loa, Comuna: Calama, Localidad: Quebrada El Zarzo  
Lat. S: 22°55'13"; Long. W: 68°3'19", Incertidumbre (km): 0, Alt. (msnm): ND  
Recol.: Mella, J., 2/dic/2000  
Obs.: Ex Colección Jorge Mella
- MNHNCL HERP 4255-4256  
Det.: Labra, A., 31/oct/1999  
País: Chile, Región: Antofagasta, Provincia: El Loa, Comuna: Calama, Localidad: Vilama  
Lat. S: 22°52'45"; Long. W: 68°13'5", Incertidumbre (km): 2, Alt. (msnm): 2300  
Recol.: Labra, A. & Irirasarri, R., 31/oct/1999
- MNHNCL HERP 4595-4596  
Det.: Torres M., J.C., 15/nov/1992  
País: Chile, Región: Antofagasta, Provincia: El Loa, Comuna: San Pedro de Atacama, Localidad: Tilopozo  
Lat. S: 23°46'59"; Long. W: 64°14'15", Incertidumbre (km): 0,5, Alt. (msnm): ND  
Recol.: Torres M., J.C., 15/nov/1992  
Obs.: Ex Colección DBGUCH
- MNHNCL HERP 4600-4610  
Det.: Núñez, H., 21/ene/2011  
País: Chile, Región: Antofagasta, Provincia: El Loa, Comuna: San Pedro de Atacama, Localidad: San Pedro de Atacama, Aeródromo  
Lat. S: 22°55'9"; Long. W: 68°9'7", Incertidumbre (km): 0,5, Alt. (msnm): ND  
Recol.: Núñez, H. & Yáñez, J., 4/sep/1981  
Obs.: Ex Colección DBGUCH
- MNHNCL HERP 4985-4986  
Det.: Núñez, H., 15/mar/2013  
País: Chile, Región: Antofagasta, Provincia: El Loa, Comuna: San Pedro de Atacama, Localidad: San Roque de Peine  
Lat. S: 23°40'54"; Long. W: 68°4'0", Incertidumbre (km): 0, Alt. (msnm): ND  
Recol.: Sallaberry, M. & Méndez, M. & Navarro, J., 26/abr/1996  
Obs.: Ex Colección DBGUCH
- MNHNCL HERP 4987-4988  
Det.: Núñez, H., 15/mar/2013  
País: Chile, Región: Antofagasta, Provincia: El Loa, Comuna: San Pedro de Atacama, Localidad: Estero Vilama  
Lat. S: 22°53'7"; Long. W: 68°13'10", Incertidumbre (km): 0, Alt. (msnm): ND  
Recol.: Veloso, A. & Péfaur, J. & Sallaberry, M. & Navarro, J. & Thielemann, H., 15/dic/1996  
Obs.: Ex Colección DBGUCH
- Liolaemus (Liolaemus) cristiani* - (Navarro & Núñez & Loyola 1991) - Mapa 85-  
MNHNCL HERP 4171-4172  
Det.: Núñez, H. & Navarro, J. & Loyola, 1991  
País: Chile, Región: Del Maule, Provincia: Talca, Comuna: San Clemente, Localidad: Cerro El Peine  
Lat. S: 35°36'44"; Long. W: 70°59'49", Incertidumbre (km): 0, Alt. (msnm): ND  
Recol.: Ignacio L., J., 20/ene/1989  
Obs.: Ex Colección DBGUCH

*Liolaemus (Liolaemus) curicensis* - (Müller & Hellmich, 1938) -Mapa 86-



Mapa 85, incluye la serie tipo

MNHCL HERP 2124-2150

País: Chile, Región: Del Libertador General Bernardo O'Higgins, Provincia: Colchagua, Comuna: San Fernando, Localidad: Termas del Flaco

Lat. S: 34°57'19"; Long. W: 70°26'9", Incertidumbre (km): 0, Alt. (msnm): 1520

Recol.: Núñez, H. & Labra, A., 4-7/feb/1984

MNHCL HERP 2744-2756

País: Chile, Región: Del Libertador General Bernardo O'Higgins, Provincia: Colchagua, Comuna: San Fernando, Localidad: Termas del Flaco

Lat. S: 34°57'42"; Long. W: 70°26'26", Incertidumbre (km): 0, Alt. (msnm): 1520

Recol.: Núñez, H. & Labra, A., 6/feb/1985

MNHCL HERP 4059-4062

Det.: Núñez, H., 2003

País: Chile, Región: Del Libertador General Bernardo O'Higgins, Provincia: Cachapoal, Comuna: Machalí, Localidad: Mina La Juanita

Lat. S: 34°13'12"; Long. W: 70°19'36", Incertidumbre (km): 0, Alt. (msnm): ND

Recol.: Núñez, H. & Pincheira D., D. & Garín, C., 31/may/2003

MNHCL HERP 4083-4084

País: Chile, Región: Del Libertador General Bernardo O'Higgins, Provincia: Cachapoal, Comuna: Machalí, Localidad: Mina La Juanita



Mapa 86

Lat. S: 34°13'11"; Long. W: 70°19'36", Incertidumbre (km): 0, Alt. (msnm): ND

Recol.: Núñez, H. & Pincheira D., D. & Garín, C., 31/oct/2003

MNHCL HERP 4203-4205

Det.: Mella, J.

País: Chile, Región: Del Libertador General Bernardo O'Higgins, Provincia: Colchagua, Comuna: San Fernando, Localidad: Termas del Flaco

Lat. S: 34°57'44"; Long. W: 70°25'36", Incertidumbre (km): 0, Alt. (msnm): 1850

Recol.: Mella, J., 28/feb/2005

Obs.: Ex Colección Jorge Mella

*Liolaemus (Liolaemus) curis* - (Núñez & Labra, 1985) -Mapa 87-

MNHCL HERP 1624-1629

País: Chile, Región: Del Libertador General Bernardo O'Higgins, Provincia: Colchagua, Comuna: San Fernando, Localidad: Termas del Flaco

Lat. S: 34°57'30"; Long. W: 70°25'47", Incertidumbre (km): 0, Alt. (msnm): 1520

Recol.: Labra, A. & Núñez, H., 4/feb/1983

MNHCL HERP 2179-2183

País: Chile, Región: Del Libertador General Bernardo O'Higgins, Provincia: Colchagua, Comuna: San Fernando, Localidad: Termas del Flaco

Lat. S: 34°57'27"; Long. W: 70°26'1", Incertidumbre (km): 0, Alt. (msnm): 1520

Recol.: Veloso, C., 6/mar/1991



Mapa 87, incluye la serie tipo

MNHNCL HERP 3662-3663

País: Chile, Región: Del Libertador General Bernardo O'Higgins, Provincia: Colchagua, Comuna: San Fernando, Localidad: Termas del Flaco

Lat. S: 34°57'20"; Long. W: 70°26'9", Incertidumbre (km): 0, Alt. (msnm): ND

Recol.: Núñez, H. &amp; Labra, A., 28/feb/1985

MNHNCL HERP 4206

Det.: Mella, J.

País: Chile, Región: Del Libertador General Bernardo O'Higgins, Provincia: Colchagua, Comuna: San Fernando, Localidad: Termas del Flaco

Lat. S: 34°57'44"; Long. W: 70°25'36", Incertidumbre (km): 0, Alt. (msnm): 1850

Recol.: Mella, J., 28/feb/2005

Obs.: Ex Colección Jorge Mella

MNHNCL HERP 4821-4826

Det.: Núñez, H., 23/feb/1985

País: Chile, Región: Del Libertador General Bernardo O'Higgins, Provincia: Colchagua, Comuna: San Fernando, Localidad: Termas del Flaco

Lat. S: 34°57'30"; Long. W: 70°25'27", Incertidumbre (km): 0,3, Alt. (msnm): ND

Recol.: Núñez, H. &amp; Labra, A., 15/feb/1985

Obs.: Ex Colección DBGUCH

MNHNCL HERP 5000-5003

Det.: Núñez, H., feb/1985

País: Chile, Región: Del Libertador General Bernar-

do O'Higgins, Provincia: Colchagua, Comuna: San Fernando, Localidad: Termas del Flaco

Lat. S: 34°57'39"; Long. W: 70°26'42", Incertidumbre (km): 0, Alt. (msnm): ND

Recol.: Núñez, H. &amp; Labra, A., 15/feb/1985

***Liolaemus (Liolaemus) cyanogaster* - (Dumeril & Bibron, 1837) - Mapa 88-**

MNHNCL HERP 0681

País: Chile, Región: De la Araucanía, Provincia: Malleco, Comuna: Angol, Localidad: Nahuelbuta, Parque Nacional

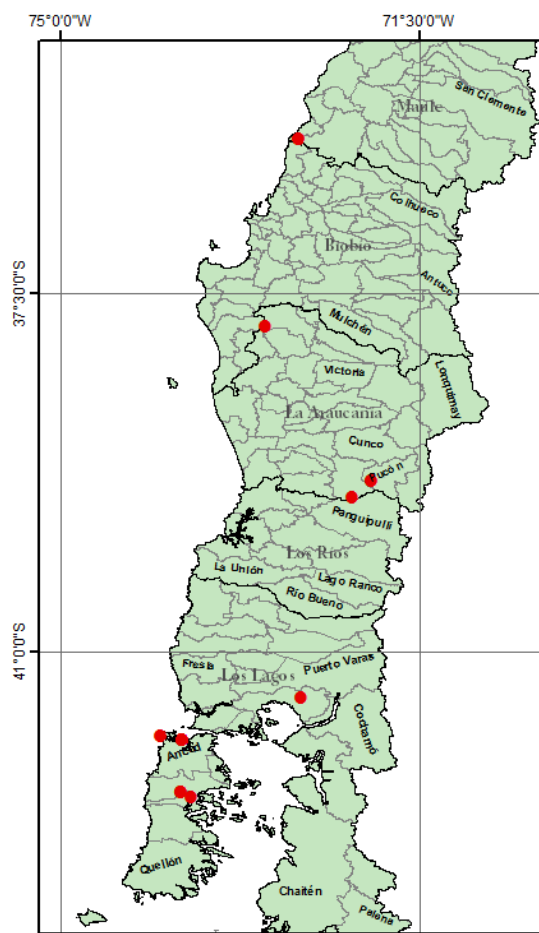
Lat. S: 37°49'0"; Long. W: 73°0'0", Incertidumbre (km): 0, Alt. (msnm): ND

Recol.: Schulte, J. &amp; Valladares, J.P., 1/feb/2001

MNHNCL HERP 1737-1739

País: Chile, Región: ND, Provincia: ND, Comuna: ND, Localidad: Alta Cordillera

Recol.: ND, 1887



Mapa 88



MNHNCL HERP 2103-2104

País: Chile, Región: De la Araucanía, Provincia: Cautín, Comuna: Pucón, Localidad: Villarrica, Parque Nacional, Volcán Villarrica

Lat. S: 39°19'47"; Long. W: 71°58'26", Incertidumbre (km): 0, Alt. (msnm): 220

Recol.: Kleinknecht, G., 31/ago/1990

MNHNCL HERP 2624-2628

País: Chile, Región: ND, Provincia: ND, Comuna: ND, Localidad: Cautín y Valdivia

Recol.: ND

MNHNCL HERP 2641

País: Chile, Región: ND, Provincia: ND, Comuna: ND, Localidad: Cautín y Valdivia

Recol.: ND

MNHNCL HERP 2901

País: Chile, Región: De Los Lagos, Provincia: Chiloé, Comuna: Castro, Localidad: Putemún

Lat. S: 42°25'28"; Long. W: 73°43'35", Incertidumbre (km): 0, Alt. (msnm): ND

Recol.: Núñez, H. & Meza, I., 3/feb/1982

MNHNCL HERP 3471-3472

País: Chile, Región: De Los Lagos, Provincia: Llanquihue, Comuna: Puerto Varas, Localidad: Alerce Andino, Parque Nacional

Lat. S: 41°26'53"; Long. W: 72°39'9", Incertidumbre (km): 6, Alt. (msnm): ND

Recol.: Schulte, J. & Valladares, J.P., 5/feb/2001

MNHNCL HERP 3850-3851

Det.: Núñez, H.

País: Chile, Región: Del Maule, Provincia: Cauquenes, Comuna: Pelluhue, Localidad: Los Queules, Reserva Nacional

Lat. S: 35°59'0"; Long. W: 72°41'0", Incertidumbre (km): 10, Alt. (msnm): ND

Recol.: Rubio, A. & Zorondo, F., 31/ene/2004

MNHNCL HERP 4798

Det.: Moreno, R., feb/1981

País: Chile, Región: De la Araucanía, Provincia: Cautín, Comuna: Villarrica, Localidad: Lican Ray

Lat. S: 39°29'48"; Long. W: 72°9'8", Incertidumbre (km): 1, Alt. (msnm): ND

Recol.: Moreno, R. & Oñate, A., 18/feb/1981

Obs.: Ex Colección DBGUCH

MNHNCL HERP 4879-4888

Det.: Núñez, H., 24/jul/2014

País: Chile, Región: De Los Lagos, Provincia: Chiloé, Comuna: Ancud, Localidad: Ancud

Lat. S: 41°51'58"; Long. W: 73°49'11", Incertidumbre (km): 1,3, Alt. (msnm): ND

Recol.: Codoceo R., M., 99/ene/1952

MNHNCL HERP 4964-4966

Det.: Navarro, J., mar/1983

País: Chile, Región: De Los Lagos, Provincia: Chiloé, Comuna: Castro, Localidad: Piruquina

Lat. S: 42°22'34"; Long. W: 73°50'7", Incertidumbre (km): 0, Alt. (msnm): ND

Recol.: Núñez, H. & Torres M., J.C., 7/feb/1983

Obs.: Ex Colección DBGUCH

*Liolaemus (Liolaemus) elongatus* - (Kosłowsky, 1896) - Mapa 89-

MNHNCL HERP 2847

País: Argentina, Localidad: Neuquén

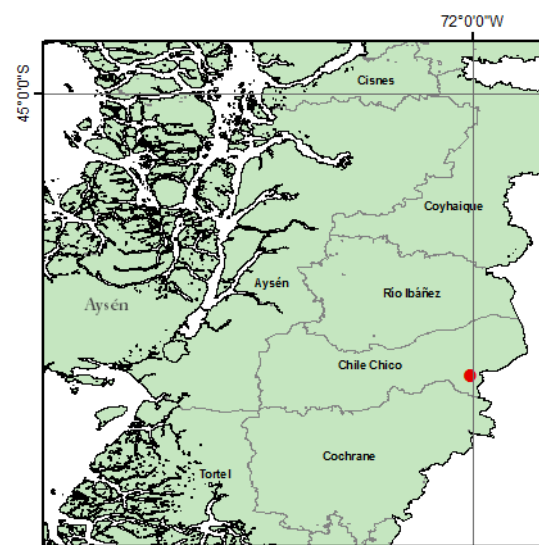
Recol.: Pavez, E., 30/sep/1996

MNHNCL HERP 3491

País: Chile, Región: Del General Carlos Ibáñez del Campo, Provincia: General Carrera, Comuna: Chile Chico, Localidad: Jeinimeni, Reserva Nacional

Lat. S: 46°50'3"; Long. W: 72°0'35", Incertidumbre (km): 0, Alt. (msnm): ND

Recol.: Torres M., J.C., 31/mar/2001



Mapa 89

MNHNCL HERP 4661

Det.: Scolaro, A., 16/feb/2008

País: ND, Región: ND, Provincia: ND, Comuna: ND, Localidad: Ingeniero Jacobacci

Recol.: Scolaro, A. &amp; Tappari, F., 16/feb/2008

Obs.: Ex Colección J.A. Scolaro

MNHNCL HERP 4712-4713

Det.: Videla, F., dic/1978

País: Argentina, Localidad: Paramillos

Recol.: Castro, L. &amp; Videla, F., 99/dic/1978

Obs.: Ex Colección DBGUCH

***Liolaemus (Liolaemus) fitzgeraldi* - (Boulenger, 1899) -Mapa 90-**

MNHNCL HERP 2021, 2027

País: Chile, Región: Valparaíso, Provincia: Los Andes, Comuna: Los Andes, Localidad: Portillo

Lat. S: 32°50'6"; Long. W: 70°7'48", Incertidumbre (km): 0, Alt. (msnm): 2800

Recol.: Veloso, C., 31/mar/1990

MNHNCL HERP 2107-2111

País: Chile, Región: Valparaíso, Provincia: Los Andes, Comuna: Los Andes, Localidad: Laguna de El Inca

Lat. S: 32°50'14"; Long. W: 70°7'49", Incertidumbre (km): 0, Alt. (msnm): 2900

Recol.: Núñez, H. &amp; Labra, A., 13/abr/1989



Mapa 90

MNHNCL HERP 2610

País: Chile, Región: Valparaíso, Provincia: Los Andes, Comuna: Los Andes, Localidad: Estero Potrero Escondido

Lat. S: 32°45'56"; Long. W: 70°8'29", Incertidumbre (km): 1, Alt. (msnm): 3050

Recol.: Tala, C., 31/mar/1994

***Liolaemus (Liolaemus) flavipiceus* - (Cei & Videla, 2003) -Mapa 91-**

MNHNCL HERP 4399-4407

Det.: Garín, C.

País: Chile, Región: Del Maule, Provincia: Talca, Comuna: San Clemente, Localidad: Laguna del Maule

Recol.: Garín, C. &amp; Lobos, G., 3/mar/2008



Mapa 91

***Liolaemus (Liolaemus) frassinettii* - (Núñez, 2007) -Mapa 92-**

MNHNCL HERP 4140-4142

Det.: Núñez, H., 28/feb/2008

País: Chile, Región: Metropolitana de Santiago, Provincia: Melipilla, Comuna: Melipilla, Localidad: Altos de Cantillana

Lat. S: 33°53'38"; Long. W: 70°57'17", Incertidumbre (km): 0, Alt. (msnm): 2109

Recol.: Garín, C., 28/ene/2008

***Liolaemus (Liolaemus) fuscus* - (Boulenger, 1885) -Mapa 93-**

MNHNCL HERP 0341

País: Chile, Región: Valparaíso, Provincia: Marga



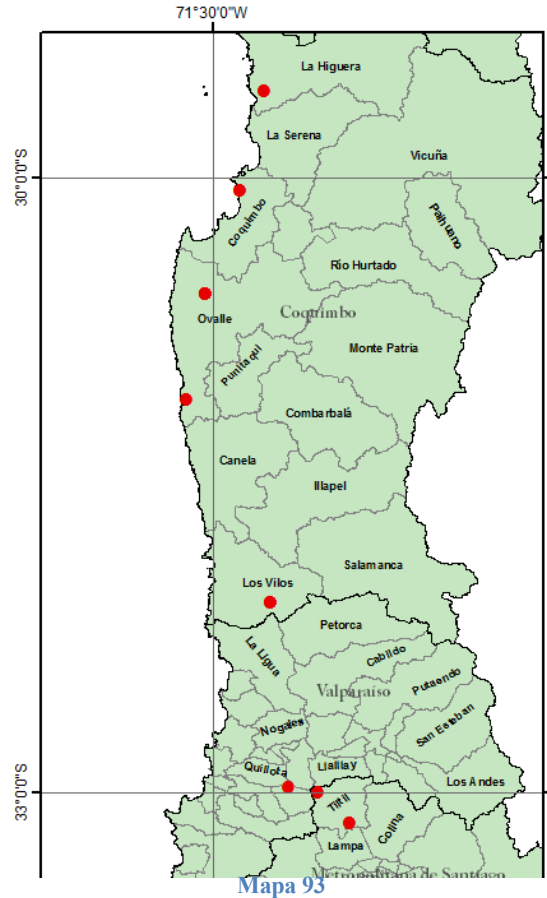
Mapa 92, incluye la serie tipo

Marga, Comuna: Olmué, Localidad: La Campana, Parque Nacional  
 Lat. S: 32°58'56"; Long. W: 71°7'59", Incertidumbre (km): 0, Alt. (msnm): 500  
 Recol.: Núñez, H., 25/ene/1980

MNHNCL HERP 0412-0414  
 País: Chile, Región: Metropolitana de Santiago, Provincia: Santiago, Comuna: Peñalolén, Localidad: Quebrada de Macul, parte alta  
 Lat. S: 33°30'0"; Long. W: 70°29'26", Incertidumbre (km): 0, Alt. (msnm): 1250  
 Recol.: Peña, R. & Alarcón, S., 28/ago/1976

MNHNCL HERP 0474-0477  
 País: Chile, Región: Metropolitana de Santiago, Provincia: Santiago, Comuna: Peñalolén, Localidad: San Luis de Macul  
 Lat. S: 33°30'12"; Long. W: 70°31'20", Incertidumbre (km): 0, Alt. (msnm): 600  
 Recol.: Núñez, H. & Thielemann, H., 29/ago/1977

MNHNCL HERP 0517-0518  
 País: Chile, Región: Metropolitana de Santiago, Provincia: Chacabuco, Comuna: Tiltill, Localidad: Cerro Blanco  
 Lat. S: 33°9'14"; Long. W: 70°49'58", Incertidumbre (km): 0, Alt. (msnm): 690  
 Recol.: Morales, M.E., 23/sep/1980



Mapa 93

MNHNCL HERP 0568  
 País: Chile, Región: Metropolitana de Santiago, Provincia: Santiago, Comuna: Peñalolén, Localidad: San Luis de Macul  
 Lat. S: 33°30'12"; Long. W: 70°31'20", Incertidumbre (km): 0, Alt. (msnm): 600  
 Recol.: Núñez, H. & Alvear, S., 1/feb/1981

MNHNCL HERP 0965-0969  
 País: Chile, Región: Metropolitana de Santiago, Provincia: Santiago, Comuna: Peñalolén, Localidad: San Luis de Macul  
 Lat. S: 33°30'12"; Long. W: 70°31'20", Incertidumbre (km): 0, Alt. (msnm): 600  
 Recol.: Núñez, H. & Cerpa, C., 1/may/1978

MNHNCL HERP 1073  
 País: Chile, Región: Metropolitana de Santiago, Provincia: Chacabuco, Comuna: Tiltill, Localidad: Cerro El Roble  
 Lat. S: 33°0'21"; Long. W: 70°59'35", Incertidum-

bre (km): 0, Alt. (msnm): 1200

Recol.: Núñez, H. & Yáñez, J., 3/ene/1982

Obs.: Ex Colección DBGUCH

MNHNCL HERP 1216

País: Chile, Región: Metropolitana de Santiago, Provincia: Santiago, Comuna: Peñalolén, Localidad: San Luis de Macul

Lat. S: 33°30'12"; Long. W: 70°31'20", Incertidumbre (km): 0, Alt. (msnm): 600

Recol.: Núñez, H. & Labra, A., 21/nov/1982

MNHNCL HERP 1219-1223

País: Chile, Región: Metropolitana de Santiago, Provincia: Santiago, Comuna: Maipú, Localidad: Quebrada de La Plata

Lat. S: 33°29'52"; Long. W: 70°54'43", Incertidumbre (km): 2,2, Alt. (msnm): 900

Recol.: Sallaberry, M., 16/oct/1982

MNHNCL HERP 1230

País: Chile, Región: Metropolitana de Santiago, Provincia: Chacabuco, Comuna: Tiltil, Localidad: Cerro El Roble

Lat. S: 33°0'21"; Long. W: 70°59'35", Incertidumbre (km): 0, Alt. (msnm): 2200

Recol.: Núñez, H. & Labra, A., 23/jul/1982

MNHNCL HERP 1237-1238

País: Chile, Región: Coquimbo, Provincia: Limarí, Comuna: Ovalle, Localidad: Ruinas

Lat. S: 31°5'10"; Long. W: 71°38'1", Incertidumbre (km): 1, Alt. (msnm): 100

Recol.: Fuentes, E., 1/nov/1976

Obs.: Ex Colección E. Fuentes

MNHNCL HERP 3516-3518

Det.: Núñez, H., 1/may/2002

País: Chile, Región: Coquimbo, Provincia: Elqui, Comuna: Coquimbo, Localidad: Totoralillo

Lat. S: 30°3'34"; Long. W: 71°22'11", Incertidumbre (km): 0, Alt. (msnm): ND

Recol.: Núñez, H. & Garín, C. & Schulte, J.A., 13/mar/2002

MNHNCL HERP 4315-4316

Det.: Labra, A., 30/oct/2000

País: Chile, Región: Coquimbo, Provincia: Elqui, Comuna: La Higuera, Localidad: Cuesta Buenos

Aires

Lat. S: 29°34'18"; Long. W: 71°15'9", Incertidumbre (km): 0, Alt. (msnm): ND

Recol.: López, B. & Labra, A., 30/oct/2000

MNHNCL HERP 4646-4649

Det.: Navarro, J., 25/nov/1988

País: Chile, Región: Coquimbo, Provincia: Choapa, Comuna: Los Vilos, Localidad: Culimó

Lat. S: 32°4'31"; Long. W: 71°13'27", Incertidumbre (km): 0,5, Alt. (msnm): ND

Recol.: Veloso, A. & Espejo S., P. & Navarro, J., 25/nov/1988

Obs.: Ex Colección DBGUCH

MNHNCL HERP 4946-4952

Det.: Núñez, H., 15/feb/2013

País: Chile, Región: Coquimbo, Provincia: Limarí, Comuna: Ovalle, Localidad: Fundo El Salitre

Lat. S: 30°33'58"; Long. W: 71°32'29", Incertidumbre (km): 4,5, Alt. (msnm): ND

Recol.: Albiñana, J., 30/sep/2003

*Liolaemus (Liolaemus) gravenhorstii* - (Gray, 1845) -**Mapa 94-**

MNHNCL HERP 1484

País: Chile, Región: ND, Provincia: ND, Comuna: ND, Localidad: Chile Central

Recol.: ND

MNHNCL HERP 1608

País: Chile, Región: Metropolitana de Santiago, Provincia: Santiago, Comuna: Maipú, Localidad: Km 2, Camino a Lonquén

Lat. S: 33°31'34"; Long. W: 70°43'35", Incertidumbre (km): 0, Alt. (msnm): ND

Recol.: Garín, C. & Lobos, G., 1/sep/2000

MNHNCL HERP 3409-3420

País: Chile, Región: Metropolitana de Santiago, Provincia: Santiago, Comuna: Santiago, Localidad: Santiago

Lat. S: 33°27'7"; Long. W: 70°39'36", Incertidumbre (km): 20, Alt. (msnm): ND

Recol.: Codoceo R., M., 11/ene/1952

MNHNCL HERP 4930

Det.: Leyton, V., 18/sep/1978

País: Chile, Región: Metropolitana de Santiago, Provincia: Santiago, Comuna: Macul, Localidad:

Las Torres

Lat. S: 33°30'13"; Long. W: 70°35'28", Incertidumbre (km): 0,3, Alt. (msnm): ND

Recol.: Leyton, V., 18/sep/1978

Obs.: Ex Colección DBGUCH

*Liolaemus (Liolaemus) cf gravenhorsti* - (Gray, 1845) -Mapa 94-

MNHCL HERP 4934-4935

Det.: Navarro, J., 28/feb/1998

País: Chile, Región: Metropolitana de Santiago, Provincia: Chacabuco, Comuna: Tiltil, Localidad: Cerro La Campana

Lat. S: 33°4'16"; Long. W: 70°57'45", Incertidumbre (km): 2,5, Alt. (msnm): ND

Recol.: Orellana, J., 31/ene/1998

Obs.: Ex Colección DBGUCH



Mapa 94

*Liolaemus (Liolaemus) hellmichi* - (Donoso-Barrros, 1974) -Mapa 95-

MNHCL HERP 1004-1007

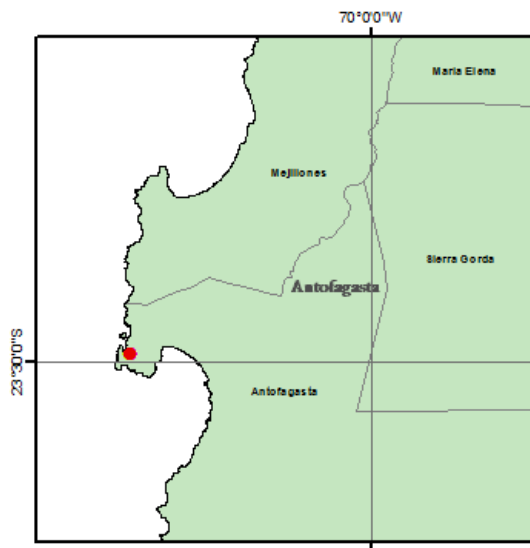
País: Chile, Región: Antofagasta, Provincia: Antofagasta, Comuna: Antofagasta, Localidad: Cerro Moreno

Lat. S: 23°29'5"; Long. W: 70°35'38", Incertidumbre (km): 0, Alt. (msnm): 1785

Recol.: Núñez, H. & Yáñez, J., 8/sep/1981

MNHCL HERP 4126-4137

País: Chile, Región: Antofagasta, Provincia: Antofagasta, Comuna: Antofagasta, Localidad: Cerro



Mapa 95

Moreno

Lat. S: 23°29'5"; Long. W: 70°35'38", Incertidumbre (km): 0, Alt. (msnm): ND

Recol.: Espejo S., P., 31/dic/2000

Obs.: Ex Colección DBGUCH

*Liolaemus (Liolaemus) isabellae* - (Navarro & Núñez, 1993) -Mapa 96-

MNHCL HERP 2697-2698

País: Chile, Región: Atacama, Provincia: Chañaral, Comuna: Diego de Almagro, Localidad: La Ola, 12 km al NO

Lat. S: 26°24'45"; Long. W: 69°11'19", Incertidumbre (km): 0, Alt. (msnm): 3500

Recol.: Núñez, H. & Núñez, N. & León, O., 5/feb/1995

MNHCL HERP 2713-2715

País: Chile, Región: Atacama, Provincia: Chañaral, Comuna: Diego de Almagro, Localidad: Mina El Hueso

Lat. S: 26°30'21"; Long. W: 69°22'57", Incertidumbre (km): 0, Alt. (msnm): 2850

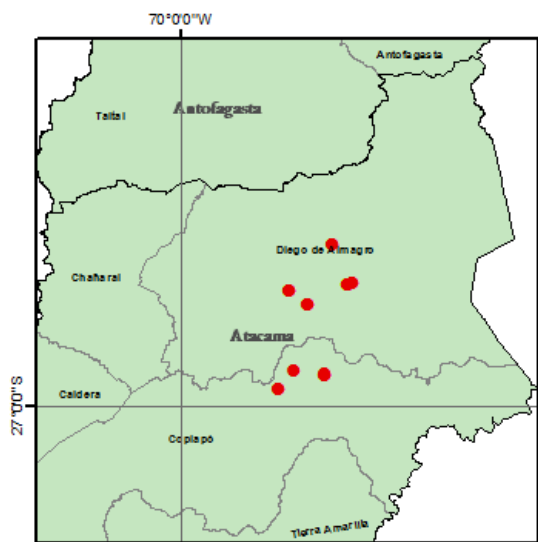
Recol.: Teillier, S., 30/nov/1995

MNHCL HERP 2735-2736

País: Chile, Región: Atacama, Provincia: Chañaral, Comuna: Diego de Almagro, Localidad: Quebrada de Pedernales

Lat. S: 26°12'56"; Long. W: 69°15'51", Incertidumbre (km): 0, Alt. (msnm): 3672

Recol.: Núñez, H. & Núñez, N. & León, O., 5/



Mapa 96, incluye la serie tipo

feb/1995

MNHNCL HERP 3312-3314

País: Chile, Región: Atacama, Provincia: Chañaral, Comuna: Diego de Almagro, Localidad: La Ola, 12 km al NO

Lat. S: 26°24'52"; Long. W: 69°11'7", Incertidumbre (km): 0, Alt. (msnm): 3500

Recol.: Núñez, H. & Garín, C. & Schulte, J.A., 10/mar/2001

MNHNCL HERP 4002-4004

País: Chile, Región: Atacama, Provincia: Chañaral, Comuna: Diego de Almagro, Localidad: Potrerillos, Planta Concentradora, Escombreras

Lat. S: 26°26'34"; Long. W: 69°28'36", Incertidumbre (km): 0, Alt. (msnm): 3170

Recol.: Jaksic, F. & Jiménez, J., 26/oct/1985

Obs.: Ex Colección DBGUCH

MNHNCL HERP 4553-4554

Det.: Núñez, H., 13/ene/2011

País: Chile, Región: Atacama, Provincia: Copiapó, Comuna: Copiapó, Localidad: Quebrada Campamento

Lat. S: 26°51'0"; Long. W: 69°18'0", Incertidumbre (km): 0, Alt. (msnm): ND

Recol.: Jaksic, F. & Jiménez, J., 28/ago/1985

Obs.: Ex Colección DBGUCH

MNHNCL HERP 4578-4579

Det.: Núñez, H., 17/ene/2011

País: Chile, Región: Atacama, Provincia: Copiapó, Comuna: Copiapó, Localidad: Quebrada San Andrés, Ruta 31

Lat. S: 26°55'8"; Long. W: 69°31'48", Incertidumbre (km): 0, Alt. (msnm): ND

Recol.: Lobos, G., 30/nov/2009

MNHNCL HERP 4818-4820

Det.: Núñez, H., 28/ago/2012

País: Chile, Región: Atacama, Provincia: Copiapó, Comuna: Copiapó, Localidad: La Coipa

Lat. S: 26°51'4"; Long. W: 69°17'55", Incertidumbre (km): 0, Alt. (msnm): ND

Recol.: Lemus, M., 28/ago/2012

*Liolaemus (Liolaemus) juanortizi* - (Young-Downey & Moreno, 1991) - Mapa 97-

MNHNCL HERP 3476

Det.: Núñez, H.

País: Chile, Región: Atacama, Provincia: Copiapó, Comuna: Tierra Amarilla, Localidad: Los Helados

Lat. S: 27°55'33"; Long. W: 69°21'23", Incertidumbre (km): 1, Alt. (msnm): ND

Recol.: Torres M., J.C., 30/nov/2005

MNHNCL HERP 3697

Det.: Núñez, H., 2005

País: ND, Región: ND, Provincia: ND, Comuna: ND, Localidad: Cordillera de Copiapó

Recol.: Pavez, E., 15/ene/2005

MNHNCL HERP 3947-3949

País: Chile, Región: Atacama, Provincia: Copiapó, Comuna: Tierra Amarilla, Localidad: Quebrada Contrabando

Lat. S: 27°42'8"; Long. W: 69°33'18", Incertidumbre (km): 0, Alt. (msnm): ND

Recol.: ND, 15/ene/2005

*Liolaemus (Liolaemus) cf juanortizi* - (Young-Downey & Moreno, 1991)

MNHNCL HERP 2826

País: Chile, Región: Atacama, Provincia: Copiapó, Comuna: Tierra Amarilla, Localidad: Aldebarán, río La Gallina

Lat. S: 27°56'10"; Long. W: 69°20'36", Incertidumbre (km): 1, Alt. (msnm): 3242

Recol.: Torres M., J.C., 9/mar/1996



Mapa 97

*Liolaemus (Liolaemus) kolengh* - (Abdala & Lobo, 2006) - Mapa 98-

MNHNCL HERP 3838-3846

Det.: Núñez, H., 15/ene/2009

País: Chile, Región: Del General Carlos Ibáñez del Campo, Provincia: General Carrera, Comuna: Chile Chico, Localidad: Jeinimeni, Reserva Nacional

Lat. S: 46°42'30"; Long. W: 71°42'46", Incertidumbre (km): 0, Alt. (msnm): ND

Recol.: Núñez, H. & Torres M., J.C. & Rojas, G., 20/nov/2004

*Liolaemus (Liolaemus) kriegi* - (Müller & Hellmich, 1939) - Mapa 99-

MNHNCL HERP 3321-3322

Det.: Schulte, J., 28/feb/2001

País: Chile, Región: De la Araucanía, Provincia: Cautín, Comuna: Curarrehue, Localidad: Lago Quilalhue, Parque Nacional Villarrica

Lat. S: 39°35'15"; Long. W: 71°30'0", Incertidumbre (km): 0, Alt. (msnm): 1237

Recol.: Schulte, J. & Valladares, J.P., 28/feb/2001

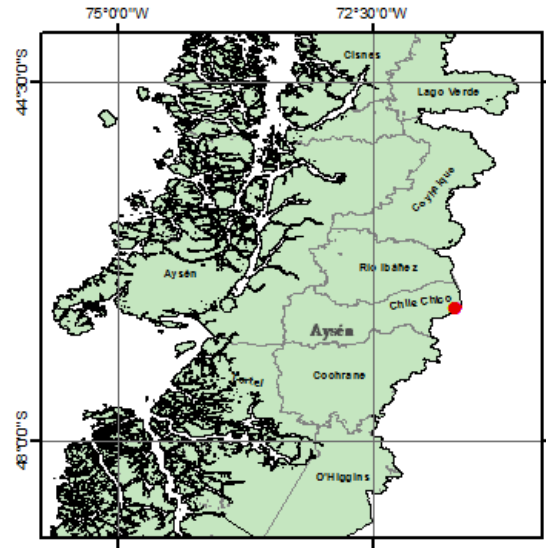
MNHNCL HERP 4660

Det.: Scolaro, A., 16/feb/2008

País: ND, Región: ND, Provincia: ND, Comuna: ND, Localidad: Ingeniero Jacobacci

Recol.: Scolaro, A. & Tappari, F., 16/feb/2008

Obs.: Ex Colección J.A. Scolaro



Mapa 98

*Liolaemus (Liolaemus) lemniscatus* - (Gravenhorst, 1838) - Mapa 100-

MNHNCL HERP 0063-0066

País: Chile, Región: Del Libertador General Bernardo O'Higgins, Provincia: Cachapoal, Comuna: San Vicente, Localidad: Taguatagua

Lat. S: 34°28'10"; Long. W: 71°10'18", Incertidumbre (km): 1, Alt. (msnm): 207

Recol.: Aspillaga, E., 15/sep/1978



Mapa 99

## MNHNCL HERP 0107-0113

País: Chile, Región: Metropolitana de Santiago, Provincia: Santiago, Comuna: Las Condes, Localidad: Los Domínicos

Lat. S: 33°23'50"; Long. W: 70°29'34", Incertidumbre (km): 0, Alt. (msnm): 784

Recol.: Núñez, H. & Morales, M.E. & Yáñez, J., 16/feb/1979

## MNHNCL HERP 0114-0118

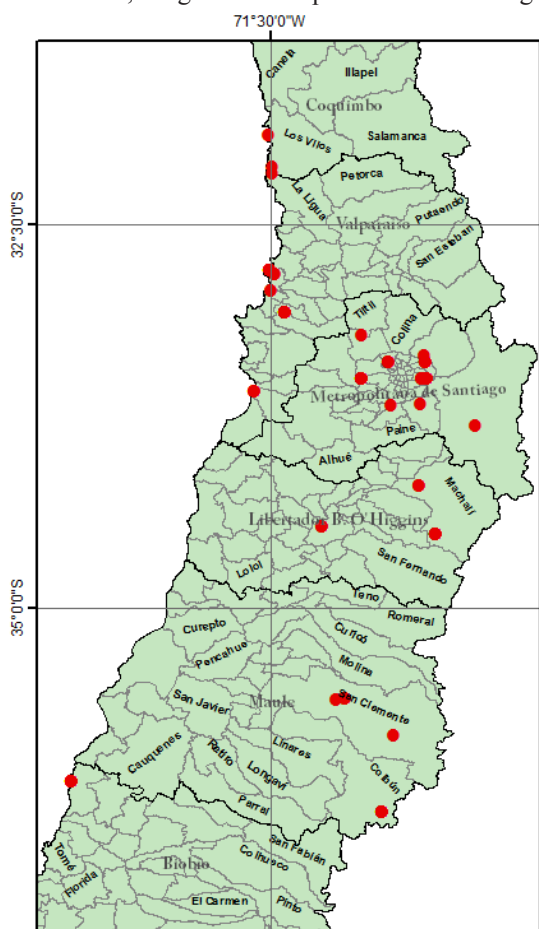
País: Chile, Región: Metropolitana de Santiago, Provincia: Santiago, Comuna: Renca, Localidad: Cerros de Renca

Lat. S: 33°23'48"; Long. W: 70°44'20", Incertidumbre (km): 0, Alt. (msnm): 903

Recol.: Núñez, H. & Cortés, E., 18/feb/1979

## MNHNCL HERP 0119-0132

País: Chile, Región: Metropolitana de Santiago,



Mapa 100

Provincia: Santiago, Comuna: Peñalolén, Localidad: Quebrada de Macul, parte alta

Lat. S: 33°30'0"; Long. W: 70°29'26", Incertidumbre (km): 0, Alt. (msnm): 1250

Recol.: Núñez, H. & Morales, M.E., 24/mar/1979

## MNHNCL HERP 0134-0143

País: Chile, Región: Valparaíso, Provincia: Valparaíso, Comuna: Quintero, Localidad: Bosque Las Petras

Lat. S: 32°47'46"; Long. W: 71°30'48", Incertidumbre (km): 0, Alt. (msnm): 70

Recol.: Núñez, H. & Cortés, E., 25/may/1979

## MNHNCL HERP 0147

País: Chile, Región: Coquimbo, Provincia: Choapa, Comuna: Los Vilos, Localidad: Frente a Isla de Lobos

Lat. S: 31°54'53"; Long. W: 71°31'0", Incertidumbre (km): 0, Alt. (msnm): 5

Recol.: Parragué, L., 13/oct/1979

## MNHNCL HERP 0240

País: Chile, Región: Metropolitana de Santiago, Provincia: Santiago, Comuna: Peñalolén, Localidad: Quebrada de Macul, parte alta

Lat. S: 33°30'0"; Long. W: 70°29'26", Incertidumbre (km): 0, Alt. (msnm): 1250

Recol.: Núñez, H. & Morales, M.E., 15/abr/1979

## MNHNCL HERP 0244-0253

País: Chile, Región: Valparaíso, Provincia: Valparaíso, Comuna: Quintero, Localidad: Bosque Las Petras

Lat. S: 32°47'46"; Long. W: 71°30'48", Incertidumbre (km): 0, Alt. (msnm): 70

Recol.: Núñez, H. & Cortés, E., 25/may/1979

## MNHNCL HERP 0279-0281

País: Chile, Región: Metropolitana de Santiago, Provincia: Santiago, Comuna: Peñalolén, Localidad: Quebrada de Macul, parte alta

Lat. S: 33°30'0"; Long. W: 70°29'26", Incertidumbre (km): 0, Alt. (msnm): 2000

Recol.: Núñez, H. & Morales, M.E. & Thielemann, H., 5/nov/1977

## MNHNCL HERP 0303-0321

País: Chile, Región: Valparaíso, Provincia: Valpa-



- raíso, Comuna: Viña del Mar, Localidad: El Belloto  
Lat. S: 33°4'2"; Long. W: 71°24'36", Incertidumbre (km): 0, Alt. (msnm): ND  
Recol.: Molina C., I., 14/mar/1979
- MNHNCL HERP 0347-0351  
País: Chile, Región: Valparaíso, Provincia: Valparaíso, Comuna: Viña del Mar, Localidad: El Belloto  
Lat. S: 33°4'2"; Long. W: 71°24'36", Incertidumbre (km): 0, Alt. (msnm): ND  
Recol.: Núñez, H., 23/ene/1980
- MNHNCL HERP 0445  
País: Chile, Región: Metropolitana de Santiago, Provincia: Santiago, Comuna: Lo Barnechea, Localidad: Lo Barnechea  
Lat. S: 33°20'58"; Long. W: 70°30'11", Incertidumbre (km): 0, Alt. (msnm): 816  
Recol.: Núñez, H., 5/abr/1980
- MNHNCL HERP 0446  
País: Chile, Región: Coquimbo, Provincia: Choapa, Comuna: Los Vilos, Localidad: Quilimarí  
Lat. S: 32°7'1"; Long. W: 71°29'27", Incertidumbre (km): 5, Alt. (msnm): 25  
Recol.: Yáñez, J., 2/may/1980
- MNHNCL HERP 0470-0472  
País: Chile, Región: Metropolitana de Santiago, Provincia: Santiago, Comuna: Peñalolén, Localidad: Quebrada de Macul, parte alta  
Lat. S: 33°30'0"; Long. W: 70°29'26", Incertidumbre (km): 0, Alt. (msnm): 1250  
Recol.: Núñez, H. & Thielemann, H., 29/ago/1977
- MNHNCL HERP 0498-0499  
País: Chile, Región: Metropolitana de Santiago, Provincia: Santiago, Comuna: Peñalolén, Localidad: Quebrada de Macul, parte alta  
Lat. S: 33°30'0"; Long. W: 70°29'26", Incertidumbre (km): 0, Alt. (msnm): 1250  
Recol.: Núñez, H. & Morales, M.E., 24/mar/1979
- MNHNCL HERP 0514  
País: Chile, Región: Valparaíso, Provincia: Valparaíso, Comuna: Concón, Localidad: Concón  
Lat. S: 32°55'34"; Long. W: 71°30'19", Incertidumbre (km): 1, Alt. (msnm): 80  
Recol.: Núñez, H., 20/nov/1980
- MNHNCL HERP 0515  
País: Chile, Región: Valparaíso, Provincia: Valparaíso, Comuna: Concón, Localidad: Concón  
Lat. S: 32°55'34"; Long. W: 71°30'19", Incertidumbre (km): 1, Alt. (msnm): 80  
Recol.: Núñez, H., 29/nov/1980
- MNHNCL HERP 0516  
País: Chile, Región: Metropolitana de Santiago, Provincia: Chacabuco, Comuna: Lampa, Localidad: Taco de Lampa  
Lat. S: 33°12'56"; Long. W: 70°54'37", Incertidumbre (km): 0, Alt. (msnm): 500  
Recol.: Núñez, H., 14/sep/1980
- MNHNCL HERP 0570  
País: Chile, Región: Metropolitana de Santiago, Provincia: Cordillera, Comuna: Pirque, Localidad: El Principal  
Lat. S: 33°40'7"; Long. W: 70°31'47", Incertidumbre (km): 1, Alt. (msnm): 670  
Recol.: Núñez, H., 16/sep/1980
- MNHNCL HERP 0697-0769, 0839-0949  
País: Chile, Región: Del Biobío, Provincia: Ñuble, Comuna: Cobquecura, Localidad: Cobquecura  
Lat. S: 36°7'37"; Long. W: 72°48'9", Incertidumbre (km): 0, Alt. (msnm): ND  
Recol.: Yáñez, J. & Gajardo, M., 20/mar/1981
- MNHNCL HERP 1217  
País: Chile, Región: Metropolitana de Santiago, Provincia: Santiago, Comuna: Peñalolén, Localidad: San Luis de Macul  
Lat. S: 33°30'12"; Long. W: 70°31'20", Incertidumbre (km): 0, Alt. (msnm): 600  
Recol.: Núñez, H. & Labra, A., 21/nov/1982
- MNHNCL HERP 1224-1228  
País: Chile, Región: Metropolitana de Santiago, Provincia: Santiago, Comuna: Maipú, Localidad: Quebrada de La Plata  
Lat. S: 33°29'52"; Long. W: 70°54'43", Incertidumbre (km): 2,2, Alt. (msnm): 900  
Recol.: Sallaberry, M., 15/oct/1982
- MNHNCL HERP 1235-1236  
País: Chile, Región: Valparaíso, Provincia: Valparaíso, Comuna: Quintero, Localidad: Rancho Las

## Palmas

Lat. S: 32°49'4"; Long. W: 71°28'47", Incertidumbre (km): 0, Alt. (msnm): 500  
 Recol.: Contreras, L., 12/sep/1982

## MNHNCL HERP 1647-1656, 1685-1697

País: Chile, Región: Metropolitana de Santiago, Provincia: Santiago, Comuna: Maipú, Localidad: Quebrada de La Plata  
 Lat. S: 33°29'52"; Long. W: 70°54'43", Incertidumbre (km): 2,2, Alt. (msnm): 900  
 Recol.: Sallaberry, M., 20/nov/1982

## MNHNCL HERP 1724

País: Chile, Región: Metropolitana de Santiago, Provincia: Cordillera, Comuna: San José de Maipo, Localidad: El Volcán  
 Lat. S: 33°48'47"; Long. W: 70°10'6", Incertidumbre (km): 0, Alt. (msnm): 1416  
 Recol.: Arriagada, G., 17/feb/1984

## MNHNCL HERP 1748-1752, 2630-2642

País: Chile, Región: ND, Provincia: ND, Comuna: ND, Localidad: Chile Central  
 Recol.: ND

## MNHNCL HERP 1773-1775

País: Chile, Región: ND, Provincia: ND, Comuna: ND, Localidad: ND  
 Recol.: ND

## MNHNCL HERP 1795-1805

País: Chile, Región: Del Libertador General Bernardo O'Higgins, Provincia: Cachapoal, Comuna: Machalí, Localidad: Los Cipreses  
 Lat. S: 34°30'49"; Long. W: 70°25'56", Incertidumbre (km): 0, Alt. (msnm): 900  
 Recol.: Yáñez, J., 15/mar/1984

## MNHNCL HERP 1810

País: Chile, Región: Del Maule, Provincia: Talca, Comuna: San Clemente, Localidad: 4 km al Este de la Mina de Talca  
 Lat. S: 35°49'35"; Long. W: 70°42'22", Incertidumbre (km): 0, Alt. (msnm): 959  
 Recol.: Contreras, L., 23/nov/1984

## MNHNCL HERP 2022-2026

País: Chile, Región: Valparaíso, Provincia: San An-

tonio, Comuna: San Antonio, Localidad: San Antonio

Lat. S: 33°35'17"; Long. W: 71°36'30", Incertidumbre (km): 0, Alt. (msnm): 25  
 Recol.: Núñez, H. & Frazier, J., 30/sep/1989

## MNHNCL HERP 2515-2518

País: Chile, Región: Del Maule, Provincia: Talca, Comuna: San Clemente, Localidad: Vilches Alto  
 Lat. S: 35°35'29"; Long. W: 71°0'58", Incertidumbre (km): 0, Alt. (msnm): 1150  
 Recol.: Núñez, H. & Labra, A. & Tamayo, M., 26-30/sep/1992

## MNHNCL HERP 2596

País: Chile, Región: Metropolitana de Santiago, Provincia: Santiago, Comuna: Peñalolén, Localidad: Quebrada de Macul, parte alta  
 Lat. S: 33°30'0"; Long. W: 70°29'26", Incertidumbre (km): 0, Alt. (msnm): ND  
 Recol.: Núñez, H., 15/ago/1980

## MNHNCL HERP 2743

País: Chile, Región: Coquimbo, Provincia: Choapa, Comuna: Los Vilos, Localidad: Cerro Santa Inés  
 Lat. S: 32°9'38"; Long. W: 71°29'29", Incertidumbre (km): 0, Alt. (msnm): ND  
 Recol.: Mernez, R., 30/abr/1984

## MNHNCL HERP 3460-3463

País: Chile, Región: Del Libertador General Bernardo O'Higgins, Provincia: Cachapoal, Comuna: Machalí, Localidad: Coya  
 Lat. S: 34°12'0"; Long. W: 70°32'0", Incertidumbre (km): 1, Alt. (msnm): ND  
 Recol.: Schulte, J. & Valladares, J.P., 30/ene/2001

## MNHNCL HERP 3525

País: Chile, Región: Del Libertador General Bernardo O'Higgins, Provincia: Cachapoal, Comuna: Machalí, Localidad: Río Los Cipreses  
 Lat. S: 34°30'49"; Long. W: 70°25'56", Incertidumbre (km): 0, Alt. (msnm): 900  
 Recol.: Núñez, H. & Labra, A. & Yáñez, J. & Corrales, I., 27/ago/1983

## MNHNCL HERP 4267-4274

Det.: Núñez, H., 13/feb/2008  
 País: Chile, Región: Del Maule, Provincia: Linares, Comuna: Colbún, Localidad: Guaiquivilo-Melado

Lat. S: 36°19'49"; Long. W: 70°46'38", Incertidumbre (km): 2, Alt. (msnm): ND  
 Recol.: Garín, C. & Núñez, H., 12/feb/2008

MNHNCL HERP 4801

Det.: Espejo S., P., 17/abr/1987  
 País: Chile, Región: Metropolitana de Santiago, Provincia: Maipo, Comuna: San Bernardo, Localidad: Cerro Chena  
 Lat. S: 33°40'39"; Long. W: 70°43'17", Incertidumbre (km): 0,3, Alt. (msnm): ND  
 Recol.: Espejo S., P., 17/abr/1987  
 Obs.: Ex Colección DBGUCH

MNHNCL HERP 4939, 4941

Det.: Núñez, H., 17/ene/1980  
 País: Chile, Región: Metropolitana de Santiago, Provincia: Santiago, Comuna: Peñalolén, Localidad: San Luis de Macul  
 Lat. S: 33°30'12"; Long. W: 70°31'20", Incertidumbre (km): 0, Alt. (msnm): ND  
 Recol.: Núñez, H. & Veloso, A. & Navarro, J., 17/ene/1980  
 Obs.: Ex Colección DBGUCH

MNHNCL HERP 4967-4969

Det.: Garín, C., dic/2007  
 País: Chile, Región: Del Maule, Provincia: Linares, Comuna: Colbún, Localidad: Río Guaiquivilo  
 Lat. S: 36°19'49"; Long. W: 70°46'38", Incertidumbre (km): 2, Alt. (msnm): ND  
 Recol.: Camousseight, B., 26-30/nov/2007

*Liolaemus (Liolaemus) leopardinus* - (Müller & Hellmich, 1932) - Mapa 101 -

MNHNCL HERP 0403-0404  
 País: Chile, Región: Metropolitana de Santiago, Provincia: Cordillera, Comuna: San José de Maipo, Localidad: Embalse El Yeso  
 Lat. S: 33°39'39"; Long. W: 70°5'30", Incertidumbre (km): 0, Alt. (msnm): 2500  
 Recol.: Núñez, H., 26/mar/1980

MNHNCL HERP 0511

País: Chile, Región: Metropolitana de Santiago, Provincia: Santiago, Comuna: Lo Barnechea, Localidad: Farellones  
 Lat. S: 33°20'39"; Long. W: 70°18'5", Incertidumbre (km): 0, Alt. (msnm): 2300  
 Recol.: Sallaberry, M. & Barbault, R., 14/nov/1980

MNHNCL HERP 1113-1123

País: Chile, Región: Metropolitana de Santiago, Provincia: Santiago, Comuna: Lo Barnechea, Localidad: Farellones  
 Lat. S: 33°21'11"; Long. W: 70°18'39", Incertidumbre (km): 0, Alt. (msnm): 2300  
 Recol.: Núñez, H. & Yáñez, J., 25/mar/1982

MNHNCL HERP 2031

País: Chile, Región: Metropolitana de Santiago, Provincia: Santiago, Comuna: Lo Barnechea, Localidad: Farellones  
 Lat. S: 33°21'2"; Long. W: 70°18'43", Incertidumbre (km): 0, Alt. (msnm): 2200  
 Recol.: Veloso, C., 28/feb/1990

MNHNCL HERP 3437-3439

País: Chile, Región: Metropolitana de Santiago, Provincia: Santiago, Comuna: Lo Barnechea, Localidad: El Colorado  
 Lat. S: 33°20'30"; Long. W: 70°17'22", Incertidumbre (km): 0, Alt. (msnm): 2745  
 Recol.: Núñez, H. & Garín, C. & Meriggio, V. & Fox, S. & Perea, S., 6/ene/2002

MNHNCL HERP 4000

País: Chile, Región: Metropolitana de Santiago, Provincia: Santiago, Comuna: Lo Barnechea, Localidad: El Colorado



Mapa 101

Lat. S: 33°20'30"; Long. W: 70°17'22", Incertidumbre (km): 0, Alt. (msnm): 2745

Recol.: Navarro, J. & Sallaberry, M., 9/may/1978

Obs.: Ex Colección DBGUCH

MNHNCL HERP 4001

País: Chile, Región: Metropolitana de Santiago, Provincia: Santiago, Comuna: Lo Barnechea, Localidad: La Parva

Lat. S: 33°20'4"; Long. W: 70°17'10", Incertidumbre (km): 0, Alt. (msnm): ND

Recol.: Díaz, N., 18/mar/1979

Obs.: Ex Colección DBGUCH

MNHNCL HERP 4025-4028

País: Chile, Región: Metropolitana de Santiago, Provincia: Santiago, Comuna: Lo Barnechea, Localidad: Farellones

Lat. S: 33°21'2"; Long. W: 70°18'43", Incertidumbre (km): 0, Alt. (msnm): ND

Recol.: Veloso, C., 11/ene/1988

Obs.: Ex Colección DBGUCH

MNHNCL HERP 4209

Det.: Navarro, J.

País: Chile, Región: Metropolitana de Santiago, Provincia: Santiago, Comuna: Lo Barnechea, Localidad: Farellones

Lat. S: 33°21'2"; Long. W: 70°18'43", Incertidumbre (km): 0, Alt. (msnm): ND

Recol.: Díaz, N. & Sallaberry, M., 10/dic/1979

Obs.: Ex Colección DBGUCH

MNHNCL HERP 4238-4239

País: Chile, Región: Metropolitana de Santiago, Provincia: Santiago, Comuna: Lo Barnechea, Localidad: El Colorado

Lat. S: 33°20'30"; Long. W: 70°17'22", Incertidumbre (km): 0, Alt. (msnm): 2745

Recol.: Navarro, J. & Díaz, N., 5/nov/1980

Obs.: Ex Colección DBGUCH

MNHNCL HERP 4241

País: Chile, Región: Metropolitana de Santiago, Provincia: Santiago, Comuna: Lo Barnechea, Localidad: El Colorado

Lat. S: 33°20'30"; Long. W: 70°17'22", Incertidumbre (km): 0, Alt. (msnm): 2745

Recol.: Navarro, J. & Díaz, N., 3/dic/1980

Obs.: Ex Colección DBGUCH

MNHNCL HERP 4244

País: Chile, Región: Metropolitana de Santiago, Provincia: Santiago, Comuna: Lo Barnechea, Localidad: El Colorado

Lat. S: 33°20'30"; Long. W: 70°17'22", Incertidumbre (km): 0, Alt. (msnm): 2745

Recol.: Navarro, J. & Díaz, N., 17-18/dic/1980

Obs.: Ex Colección DBGUCH

MNHNCL HERP 4245

País: Chile, Región: Metropolitana de Santiago, Provincia: Santiago, Comuna: Lo Barnechea, Localidad: El Colorado

Lat. S: 33°20'30"; Long. W: 70°17'22", Incertidumbre (km): 0, Alt. (msnm): 2745

Recol.: Navarro, J. & Díaz, N., 31/dic/1980

Obs.: Ex Colección DBGUCH

MNHNCL HERP 4248

País: Chile, Región: Metropolitana de Santiago, Provincia: Santiago, Comuna: Lo Barnechea, Localidad: El Colorado

Lat. S: 33°20'30"; Long. W: 70°17'22", Incertidumbre (km): 0, Alt. (msnm): 2745

Recol.: Navarro, J. & Díaz, N., 16/ene/1981

Obs.: Ex Colección DBGUCH

MNHNCL HERP 4569-4570

Det.: Navarro, J., 27/mar/1991

País: Chile, Región: Metropolitana de Santiago, Provincia: Santiago, Comuna: Lo Barnechea, Localidad: La Parva

Lat. S: 33°20'9"; Long. W: 70°17'17", Incertidumbre (km): 0,5, Alt. (msnm): ND

Recol.: Navarro, J. & Espejo S., P., 27/mar/1991

Obs.: Ex Colección DBGUCH

MNHNCL HERP 4890-4893

Det.: Núñez, H., ene/2013

País: Chile, Región: Metropolitana de Santiago, Provincia: Santiago, Comuna: Lo Barnechea, Localidad: El Colorado

Lat. S: 33°20'30"; Long. W: 70°17'22", Incertidumbre (km): 0, Alt. (msnm): 2755

Recol.: Esquerré, D. & Palma, M. & Fox, S. & Santoyo, E., 28/feb/2012

***Liolaemus (Liolaemus) lineomaculatus* - (Boulenger, 1885) - Mapa 102 -**

MNHNCL HERP 1681-1682

País: Chile, Región: De Magallanes y de la Antártica Chilena, Provincia: Última Esperanza, Comuna: Torres del Paine, Localidad: Laguna Amarga  
Lat. S: 50°58'33"; Long. W: 72°44'58", Incertidumbre (km): 1,3, Alt. (msnm): ND  
Recol.: Cekalovic, T., 2/nov/1952

MNHNCL HERP 3430-3436

País: Chile, Región: Del General Carlos Ibáñez del Campo, Provincia: Coyhaique, Comuna: Coyhaique, Localidad: Dos Lagunas, Monumento Natural  
Lat. S: 45°31'22"; Long. W: 71°49'4", Incertidumbre (km): 0, Alt. (msnm): 618  
Recol.: Lobos, G., 1/dic/2001

***Liolaemus (Liolaemus) lorenzmuelleri* - (Hellmich, 1950) - Mapa 103 -**

MNHNCL HERP 1708

País: Chile, Región: Coquimbo, Provincia: Elqui, Comuna: Vicuña, Localidad: Embalse La Laguna  
Lat. S: 30°12'20"; Long. W: 70°2'30", Incertidumbre (km): 0, Alt. (msnm): 3275  
Recol.: Contreras, L., 31/dic/1982

MNHNCL HERP 2214-2224

Det.: Núñez, H. 1991

País: Chile, Región: Coquimbo, Provincia: Elqui, Comuna: Vicuña, Localidad: Embalse La Laguna

Lat. S: 30°12'4"; Long. W: 70°2'24", Incertidumbre (km): 0, Alt. (msnm): 3275

Recol.: Núñez, H., 21-22/feb/1991

MNHNCL HERP 2401-2408

Det.: Núñez, H. 1991

País: Chile, Región: Coquimbo, Provincia: Elqui, Comuna: Vicuña, Localidad: Baños del Toro  
Lat. S: 29°48'8"; Long. W: 70°2'39", Incertidumbre (km): 0, Alt. (msnm): 3500

Recol.: Núñez, H. & Torres M., J.C., 18-22/dic/1992

MNHNCL HERP 2578

País: Chile, Región: Coquimbo, Provincia: Elqui, Comuna: Vicuña, Localidad: Baños del Toro  
Lat. S: 29°48'8"; Long. W: 70°2'39", Incertidumbre (km): 0, Alt. (msnm): 3500

Recol.: Torres M., J.C. & Núñez, H., 31/mar/1993

MNHNCL HERP 4305

Det.: Núñez, H., 30/sep/2008

País: Chile, Región: Coquimbo, Provincia: Elqui, Comuna: Vicuña, Localidad: Embalse La Laguna  
Lat. S: 30°12'4"; Long. W: 70°2'24", Incertidumbre (km): 0, Alt. (msnm): 3276

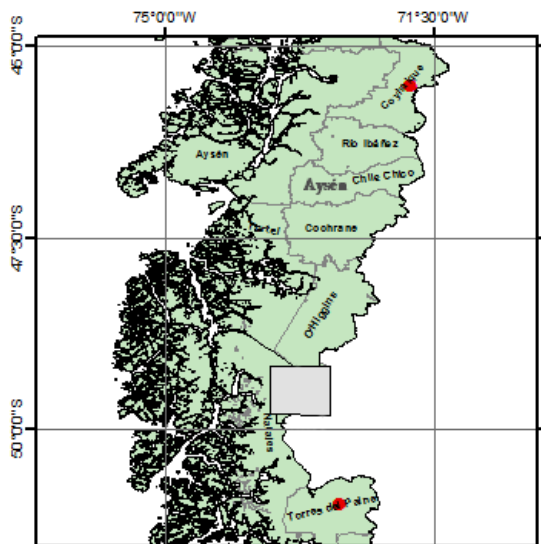
Recol.: Cortés, A., 31/dic/1992

Obs.: Ex Colección DBGUCH

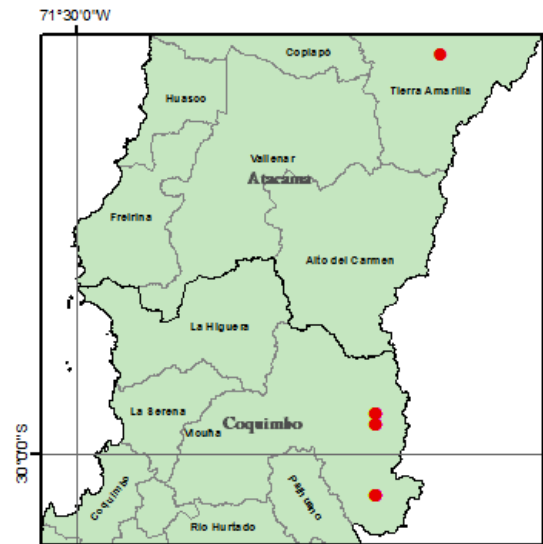
MNHNCL HERP 4306-4312

Det.: Núñez, H., 30/sep/2008

País: Chile, Región: Coquimbo, Provincia: Elqui,



Mapa 102



Mapa 103

Comuna: Vicuña, Localidad: Quebrada Los Molles  
 Lat. S: 29°51'40"; Long. W: 70°2'38", Incertidumbre (km): 3, Alt. (msnm): ND  
 Recol.: Cortés, A., 28/feb/1992  
 Obs.: Ex Colección DBGUCH

MNHNCL HERP 4920

Det.: Navarro, J., 31/oct/1986  
 País: Chile, Región: Atacama, Provincia: Copiapó, Comuna: Copiapó, Localidad: Pastos Largos  
 Lat. S: 28°3'11"; Long. W: 69°43'33", Incertidumbre (km): 1, Alt. (msnm): ND  
 Recol.: Jaksic, F. & Jiménez, J., 28/oct/1986

***Liolaemus (Liolaemus) magellanicus* - (Hombron & Jacquinot, 1847) - Mapa 104 -**

MNHNCL HERP 0449

País: Chile, Región: De Magallanes y de la Antártica Chilena, Provincia: Magallanes, Comuna: San Gregorio, Localidad: San Gregorio  
 Lat. S: 52°34'1"; Long. W: 70°4'17", Incertidumbre (km): 1, Alt. (msnm): 64  
 Recol.: Codoceo R., M., 27/feb/1955

MNHNCL HERP 0450

País: Chile, Región: De Magallanes y de la Antártica Chilena, Provincia: Magallanes, Comuna: Punta Arenas, Localidad: Punta Arenas  
 Lat. S: 53°8'29"; Long. W: 70°55'43", Incertidumbre (km): 6, Alt. (msnm): 12  
 Recol.: Codoceo R., M., 1/feb/1954

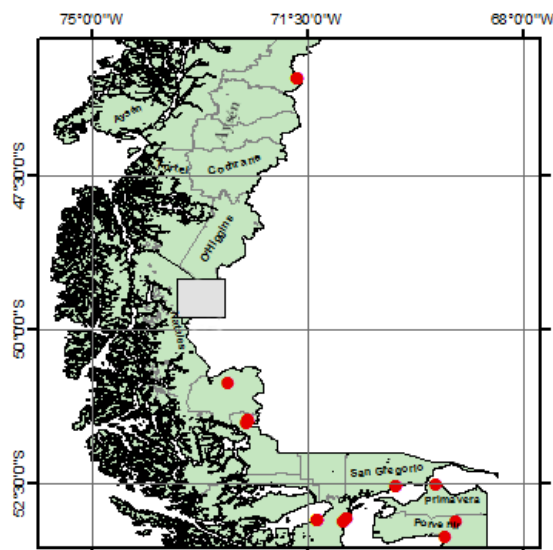
MNHNCL HERP 1657

País: Chile, Región: De Magallanes y de la Antártica Chilena, Provincia: Magallanes, Comuna: Punta Arenas, Localidad: Magallanes (sic)  
 Lat. S: 53°6'51"; Long. W: 71°20'51", Incertidumbre (km): 120, Alt. (msnm): ND  
 Recol.: Codoceo R., M., 28/feb/1956

MNHNCL HERP 1658

País: Chile, Región: De Magallanes y de la Antártica Chilena, Provincia: Tierra del Fuego, Comuna: Porvenir, Localidad: Caleta Josefina  
 Lat. S: 53°23'8"; Long. W: 69°16'59", Incertidumbre (km): 1, Alt. (msnm): ND  
 Recol.: Huntley, D., 15/oct/1955

MNHNCL HERP 1659



Mapa 104

País: Chile, Región: De Magallanes y de la Antártica Chilena, Provincia: Tierra del Fuego, Comuna: Primavera, Localidad: Manantiales  
 Lat. S: 52°32'43"; Long. W: 69°25'12", Incertidumbre (km): 1, Alt. (msnm): ND  
 Recol.: Guisante, M., 28/feb/1955

MNHNCL HERP 1660

País: Chile, Región: De Magallanes y de la Antártica Chilena, Provincia: Tierra del Fuego, Comuna: Porvenir, Localidad: Tierra del Fuego  
 Lat. S: 53°7'37"; Long. W: 69°5'34", Incertidumbre (km): 75, Alt. (msnm): ND  
 Recol.: Cekalovic, T., 28/feb/1954

MNHNCL HERP 1661

País: Chile, Región: De Magallanes y de la Antártica Chilena, Provincia: Magallanes, Comuna: Punta Arenas, Localidad: Magallanes (sic)  
 Lat. S: 53°6'51"; Long. W: 71°20'51", Incertidumbre (km): 120, Alt. (msnm): ND  
 Recol.: Codoceo R., M., 28/feb/1956

MNHNCL HERP 1662-1663

País: Chile, Región: De Magallanes y de la Antártica Chilena, Provincia: Magallanes, Comuna: Punta Arenas, Localidad: Bahía Catalina  
 Lat. S: 53°5'40"; Long. W: 70°53'23", Incertidumbre (km): 1, Alt. (msnm): ND  
 Recol.: Gómez, F., 27/feb/1954

## MNHNCL HERP 1664-1670

País: Chile, Región: De Magallanes y de la Antártica Chilena, Provincia: Magallanes, Comuna: Punta Arenas, Localidad: Magallanes

Lat. S: 53°6'51"; Long. W: 71°20'51", Incertidumbre (km): 120, Alt. (msnm): ND

Recol.: Codoceo R., M., 28/feb/1956

## MNHNCL HERP 1671-1673

País: Chile, Región: De Magallanes y de la Antártica Chilena, Provincia: Última Esperanza, Comuna: Puerto Natales, Localidad: Última Esperanza

Lat. S: 51°29'33"; Long. W: 72°29'22", Incertidumbre (km): 37, Alt. (msnm): 100

Recol.: Cekalovic, T., 31/ene/1954

## MNHNCL HERP 1674

País: Chile, Región: De Magallanes y de la Antártica Chilena, Provincia: Magallanes, Comuna: Punta Arenas, Localidad: Magallanes

Lat. S: 53°6'51"; Long. W: 71°20'51", Incertidumbre (km): 120, Alt. (msnm): ND

Recol.: Codoceo R., M., 28/feb/1956

## MNHNCL HERP 1675-1676

País: Chile, Región: De Magallanes y de la Antártica Chilena, Provincia: Magallanes, Comuna: San Gregorio, Localidad: San Gregorio

Lat. S: 52°34'1"; Long. W: 70°4'17", Incertidumbre (km): 1, Alt. (msnm): 64

Recol.: Magens, O., 27/oct/1955

## MNHNCL HERP 1677

País: Chile, Región: De Magallanes y de la Antártica Chilena, Provincia: Magallanes, Comuna: Punta Arenas, Localidad: Magallanes

Lat. S: 53°6'51"; Long. W: 71°20'51", Incertidumbre (km): 120, Alt. (msnm): ND

Recol.: Codoceo R., M., 28/feb/1956

## MNHNCL HERP 1678

País: Chile, Región: De Magallanes y de la Antártica Chilena, Provincia: Última Esperanza, Comuna: Puerto Natales, Localidad: Dos Lagunas

Lat. S: 51°32'10"; Long. W: 72°30'43", Incertidumbre (km): 4, Alt. (msnm): ND

Recol.: Cekalovic, T., 25/ene/1952

## MNHNCL HERP 1679

País: Chile, Región: De Magallanes y de la Antártica Chilena, Provincia: Última Esperanza, Comuna:

Puerto Natales, Localidad: Laguna Azul

Lat. S: 50°52'51"; Long. W: 72°48'51", Incertidumbre (km): 1, Alt. (msnm): 100

Recol.: Cekalovic, T., 10/feb/1952

## MNHNCL HERP 1680

País: Chile, Región: De Magallanes y de la Antártica Chilena, Provincia: Magallanes, Comuna: Punta Arenas, Localidad: Punta Arenas

Lat. S: 53°8'29"; Long. W: 70°55'43", Incertidumbre (km): 6, Alt. (msnm): ND

Recol.: Codoceo R., M., 28/feb/1954

## MNHNCL HERP 1683-1684

País: Chile, Región: De Magallanes y de la Antártica Chilena, Provincia: Magallanes, Comuna: Punta Arenas, Localidad: Magallanes

Lat. S: 53°6'51"; Long. W: 71°20'51", Incertidumbre (km): 120, Alt. (msnm): ND

Recol.: ND, 1985

*Liolaemus (Liolaemus) maldonadae* - (Navarro & Núñez, 1991) - Mapa 105 -

## MNHNCL HERP 1939-1940

País: Chile, Región: Coquimbo, Provincia: Limarí, Comuna: Monte Patria, Localidad: Central Los Molles, Bocatoma

Lat. S: 30°44'43"; Long. W: 70°25'0", Incertidumbre (km): 0, Alt. (msnm): 2700

Recol.: Cortés, A. & Báez, C. & Correa, F., 11-15/ene/1988

## MNHNCL HERP 4090-40097

País: Chile, Región: Coquimbo, Provincia: Elqui, Comuna: Paiguano, Localidad: Los Piuquenes

Lat. S: 30°23'33"; Long. W: 70°23'4", Incertidumbre (km): 0, Alt. (msnm): ND

Recol.: Núñez, H. & Veloso, A. & Veloso, C. & Espejo S., P. & Cortés, A., 20/ene/2006

*Liolaemus (Liolaemus) monticola* - (Müller & Hellmich, 1932) - Mapa 106 -

## MNHNCL HERP 0100-0102, 0104-0106

País: Chile, Región: Metropolitana de Santiago, Provincia: Santiago, Comuna: Las Condes, Localidad: Los Domínicos

Lat. S: 33°23'50"; Long. W: 70°29'34", Incertidumbre (km): 0, Alt. (msnm): 784

Recol.: Núñez, H. & Yáñez, J. & Morales, M.E., 16/feb/1979



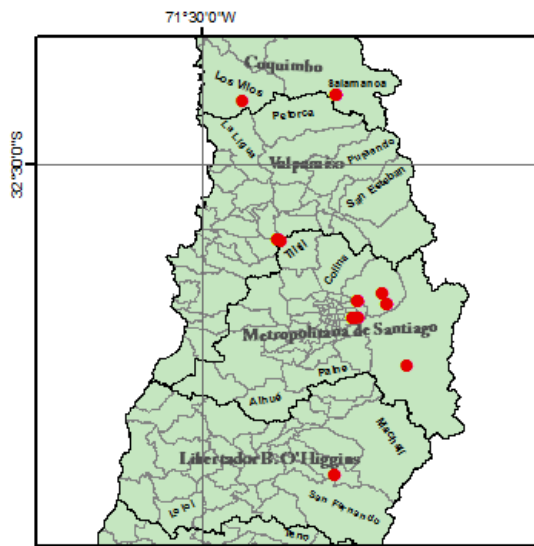
Mapa 105

MNHNCL HERP 0241-0242  
País: Chile, Región: Metropolitana de Santiago,  
Provincia: Santiago, Comuna: Peñalolén, Locali-  
dad: Quebrada de Macul, parte alta  
Lat. S: 33°30'0"; Long. W: 70°29'26", Incertidum-  
bre (km): 0, Alt. (msnm): 1250  
Recol.: Núñez, H. & Morales, M.E., 24/mar/1979

MNHNCL HERP 0282-0287  
País: Chile, Región: Metropolitana de Santiago,  
Provincia: Santiago, Comuna: Peñalolén, Locali-  
dad: Quebrada de Macul, parte alta  
Lat. S: 33°30'0"; Long. W: 70°29'26", Incertidum-  
bre (km): 0, Alt. (msnm): 2000  
Recol.: Núñez, H. & Morales, M.E. & Thielemann,  
H., 5/nov/1977

MNHNCL HERP 0322  
País: Chile, Región: Metropolitana de Santiago,  
Provincia: Santiago, Comuna: Peñalolén, Locali-  
dad: Quebrada de Macul, parte alta  
Lat. S: 33°30'0"; Long. W: 70°29'26", Incertidum-  
bre (km): 0, Alt. (msnm): 1250  
Recol.: Núñez, H., 2/feb/1979

MNHNCL HERP 0363, 0415-0417, 0548  
País: Chile, Región: Metropolitana de Santiago,  
Provincia: Santiago, Comuna: Peñalolén, Locali-  
dad: Quebrada de Macul, parte alta  
Lat. S: 33°30'0"; Long. W: 70°29'26", Incertidum-



Mapa 106

bre (km): 0, Alt. (msnm): 1250  
Recol.: Núñez, H. & Alarcón, S., 28/ago/1976

MNHNCL HERP 0364  
País: Chile, Región: Metropolitana de Santiago,  
Provincia: Santiago, Comuna: Peñalolén, Locali-  
dad: Quebrada de Macul, parte alta  
Lat. S: 33°30'0"; Long. W: 70°29'26", Incertidum-  
bre (km): 0, Alt. (msnm): 1250  
Recol.: Núñez, H. & Thielemann, H., 9/oct/1976

MNHNCL HERP 0365-0366  
País: Chile, Región: Metropolitana de Santiago,  
Provincia: Santiago, Comuna: Peñalolén, Locali-  
dad: Quebrada de Macul, parte alta  
Lat. S: 33°30'0"; Long. W: 70°29'26", Incertidum-  
bre (km): 0, Alt. (msnm): 1250  
Recol.: Núñez, H. & Alarcón, S., 9/oct/1976

MNHNCL HERP 0367-0369  
País: Chile, Región: Metropolitana de Santiago,  
Provincia: Santiago, Comuna: Peñalolén, Locali-  
dad: Quebrada de Macul, parte alta  
Lat. S: 33°30'0"; Long. W: 70°29'26", Incertidum-  
bre (km): 0, Alt. (msnm): 1250  
Recol.: Núñez, H., 26/ene/1977

MNHNCL HERP 0473  
País: Chile, Región: Metropolitana de Santiago,  
Provincia: Santiago, Comuna: Peñalolén, Locali-



- dad: Quebrada de Macul, parte alta  
 Lat. S: 33°30'0"; Long. W: 70°29'26", Incertidumbre (km): 0, Alt. (msnm): 1250  
 Recol.: Núñez, H. & Thielemann, H., 29/ago/1977
- MNHNCL HERP 0478-0481  
 País: Chile, Región: Metropolitana de Santiago, Provincia: Santiago, Comuna: Peñalolén, Localidad: Quebrada de Macul, parte alta  
 Lat. S: 33°30'0"; Long. W: 70°29'26", Incertidumbre (km): 0, Alt. (msnm): 1250  
 Recol.: Alarcón, S., 9/oct/1978
- MNHNCL HERP 0549  
 País: Chile, Región: Metropolitana de Santiago, Provincia: Santiago, Comuna: Peñalolén, Localidad: Quebrada de Macul, parte alta  
 Lat. S: 33°30'0"; Long. W: 70°29'26", Incertidumbre (km): 0, Alt. (msnm): 1250  
 Recol.: Núñez, H., 22/ago/1976
- MNHNCL HERP 0550-0522  
 País: Chile, Región: Metropolitana de Santiago, Provincia: Santiago, Comuna: Peñalolén, Localidad: Quebrada de Macul, parte alta  
 Lat. S: 33°30'0"; Long. W: 70°29'26", Incertidumbre (km): 0, Alt. (msnm): 1250  
 Recol.: Núñez, H., 8/ene/1977
- MNHNCL HERP 0565-0567  
 País: Chile, Región: Metropolitana de Santiago, Provincia: Santiago, Comuna: Peñalolén, Localidad: San Luis de Macul  
 Lat. S: 33°30'12"; Long. W: 70°31'20", Incertidumbre (km): 0, Alt. (msnm): 600  
 Recol.: Núñez, H. & Alvear, S., 1/ene/1981
- MNHNCL HERP 0573  
 País: Chile, Región: Metropolitana de Santiago, Provincia: Santiago, Comuna: Peñalolén, Localidad: Quebrada de Macul, parte alta  
 Lat. S: 33°30'0"; Long. W: 70°29'26", Incertidumbre (km): 0, Alt. (msnm): 1250  
 Recol.: Núñez, J.L., 9/ene/1981
- MNHNCL HERP 0963-0964  
 País: Chile, Región: Metropolitana de Santiago, Provincia: Santiago, Comuna: Peñalolén, Localidad: Quebrada de Macul, parte alta  
 Lat. S: 33°30'0"; Long. W: 70°29'26", Incertidumbre (km): 0, Alt. (msnm): 1250  
 Recol.: Núñez, H., 15/ago/1980
- MNHNCL HERP 1018-1024  
 País: Chile, Región: Metropolitana de Santiago, Provincia: Santiago, Comuna: Peñalolén, Localidad: San Luis de Macul  
 Lat. S: 33°30'12"; Long. W: 70°31'20", Incertidumbre (km): 0, Alt. (msnm): 600  
 Recol.: Núñez, H., 19/ago/1978
- MNHNCL HERP 1025-1026  
 País: Chile, Región: Metropolitana de Santiago, Provincia: Santiago, Comuna: Peñalolén, Localidad: San Luis de Macul  
 Lat. S: 33°30'12"; Long. W: 70°31'20", Incertidumbre (km): 0, Alt. (msnm): 600  
 Recol.: Núñez, H., 3/sep/1978
- MNHNCL HERP 1027-1030  
 País: Chile, Región: Metropolitana de Santiago, Provincia: Santiago, Comuna: Peñalolén, Localidad: San Luis de Macul  
 Lat. S: 33°30'12"; Long. W: 70°31'20", Incertidumbre (km): 0, Alt. (msnm): 600  
 Recol.: Núñez, H., 28/oct/1978
- MNHNCL HERP 1031-1034  
 País: Chile, Región: Metropolitana de Santiago, Provincia: Santiago, Comuna: Peñalolén, Localidad: San Luis de Macul  
 Lat. S: 33°30'12"; Long. W: 70°31'20", Incertidumbre (km): 0, Alt. (msnm): 600  
 Recol.: Núñez, H., 4/nov/1979
- MNHNCL HERP 1071-1072  
 País: Chile, Región: Valparaíso, Provincia: Marga Marga, Comuna: Olmué, Localidad: Cerro El Roble  
 Lat. S: 32°59'34"; Long. W: 71°0'24", Incertidumbre (km): 0, Alt. (msnm): 2200  
 Recol.: Núñez, H. & Yáñez, J., 3/ene/1982
- MNHNCL HERP 1218  
 País: Chile, Región: Metropolitana de Santiago, Provincia: Santiago, Comuna: Peñalolén, Localidad: San Luis de Macul  
 Lat. S: 33°30'12"; Long. W: 70°31'20", Incertidumbre (km): 0, Alt. (msnm): 600  
 Recol.: Núñez, H. & Labra, A., 21/nov/1982

## MNHNCL HERP 1229

País: Chile, Región: Metropolitana de Santiago, Provincia: Chacabuco, Comuna: Tiltil, Localidad: Cerro El Roble

Lat. S: 33°0'21"; Long. W: 70°59'35", Incertidumbre (km): 0, Alt. (msnm): 2200

Recol.: Núñez, H. & Labra, A., 23/jul/1982

## MNHNCL HERP 1376-1391

País: Chile, Región: Valparaíso, Provincia: Marga Marga, Comuna: Olmué, Localidad: Cerro El Roble

Lat. S: 32°59'34"; Long. W: 71°0'24", Incertidumbre (km): 0, Alt. (msnm): 2200

Recol.: Fuentes, E., 1/ene/1977

Obs.: Ex Colección E. Fuentes

## MNHNCL HERP 1404-1413

País: Chile, Región: Coquimbo, Provincia: Choapa, Comuna: Salamanca, Localidad: Almendrillo

Lat. S: 32°3'2"; Long. W: 70°37'57", Incertidumbre (km): 0, Alt. (msnm): 1650

Recol.: Fuentes, E., 1/nov/1976

Obs.: Ex Colección E. Fuentes

## MNHNCL HERP 1937-1938

País: Chile, Región: Metropolitana de Santiago, Provincia: Santiago, Comuna: Lo Barnechea, Localidad: Farellones, curva 20

Lat. S: 33°20'51"; Long. W: 70°19'41", Incertidumbre (km): 0, Alt. (msnm): 1800

Recol.: Núñez, H. & Labra, A., 31/mar/1988

## MNHNCL HERP 2099

País: Chile, Región: Metropolitana de Santiago, Provincia: Cordillera, Comuna: San José de Maipo, Localidad: El Volcán

Lat. S: 33°48'47"; Long. W: 70°10'6", Incertidumbre (km): 0, Alt. (msnm): 1416

Recol.: Torres, H. & Labra, A. & Núñez, H. & Suñán, J., 18/dic/1988

## MNHNCL HERP 3651-3655

País: Chile, Región: Metropolitana de Santiago, Provincia: Santiago, Comuna: Lo Barnechea, Localidad: Santiago oriente

Lat. S: 33°24'44"; Long. W: 70°17'49", Incertidumbre (km): 5, Alt. (msnm): ND

Recol.: ND, 17/jun/1995

## MNHNCL HERP 4085-4086

País: Chile, Región: Del Libertador General Bernardo O'Higgins, Provincia: Cachapoal, Comuna: Rengo, Localidad: Río Claro

Lat. S: 34°31'31"; Long. W: 70°38'40", Incertidumbre (km): 0, Alt. (msnm): ND

Recol.: Núñez, H. & Torres M., J.C. & Henríquez, P., 27-28/oct/2006

## MNHNCL HERP 4940

Det.: Núñez, H., 17/ene/1980

País: Chile, Región: Metropolitana de Santiago, Provincia: Santiago, Comuna: Peñalolén, Localidad: San Luis de Macul

Lat. S: 33°30'12"; Long. W: 70°31'20", Incertidumbre (km): 0, Alt. (msnm): ND

Recol.: Núñez, H. & Veloso, A. & Navarro, J., 17/ene/1980

Obs.: Ex Colección DBGUCH

## MNHNCL HERP 4996

Det.: Navarro, J., 28/dic/1989

País: Chile, Región: Coquimbo, Provincia: Choapa, Comuna: Los Vilos, Localidad: Culimó

Lat. S: 32°5'10"; Long. W: 71°14'21", Incertidumbre (km): 0, Alt. (msnm): ND

Recol.: Núñez, H. & Veloso, A. & Navarro, J., 27-28/dic/1989

Obs.: Ex Colección DBGUCH

*Liolaemus (Liolaemus) monticola chillanensis* - (Müller & Hellmich, 1932) - Mapa 107 -

## MNHNCL HERP 1785-1790

País: Chile, Región: De la Araucanía, Provincia: Malleco, Comuna: Curacautín, Localidad: Río Blanco

Lat. S: 38°32'4"; Long. W: 71°48'27", Incertidumbre (km): 2, Alt. (msnm): ND

Recol.: Peña, L.E., 31/mar/1955

## MNHNCL HERP 2358

Det.: Núñez, H.

País: Chile, Región: Del Maule, Provincia: Talca, Comuna: San Clemente, Localidad: Vilches Alto

Lat. S: 35°35'29"; Long. W: 71°0'58", Incertidumbre (km): 0, Alt. (msnm): ND

Recol.: Núñez, H. & Labra, A. & Tamayo, M., 22/oct/1988



Mapa 107

MNHNCL HERP 3464-3465

País: Chile, Región: Del Maule, Provincia: Talca, Comuna: San Clemente, Localidad: Altos de Lircay, Reserva Nacional

Lat. S: 35°35'56"; Long. W: 71°4'34", Incertidumbre (km): 1, Alt. (msnm): ND

Recol.: Schulte, J. & Valladares, J.P., 30/ene/2001

***Liolaemus (Liolaemus) moradoensis* - (Hellmich, 1950) - Mapa 108 -**

MNHNCL HERP 0074-0099

País: Chile, Región: Metropolitana de Santiago, Provincia: Cordillera, Comuna: San José de Maipo, Localidad: Sector Panimávida, estero El Morado

Lat. S: 33°49'19"; Long. W: 70°3'38", Incertidumbre (km): 0, Alt. (msnm): 2800

Recol.: Núñez, H. & Yáñez, J., 1-2/mar/1980

MNHNCL HERP 0377-0400

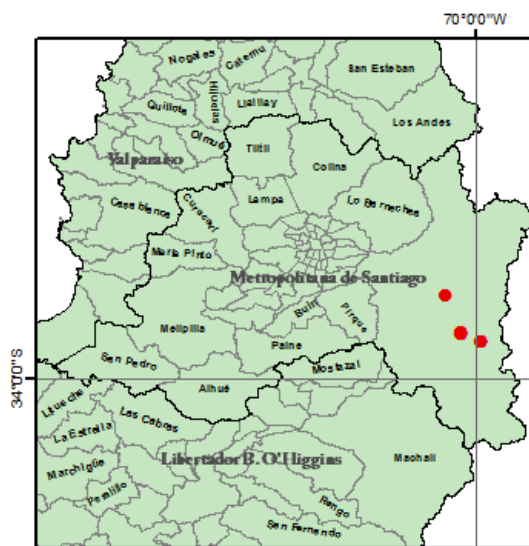
País: Chile, Región: Metropolitana de Santiago, Provincia: Cordillera, Comuna: San José de Maipo, Localidad: Baños de Colina

Lat. S: 33°51'12"; Long. W: 69°58'52", Incertidumbre (km): 0, Alt. (msnm): 1800

Recol.: Núñez, H. & Núñez, J.L. & Morales, M.E., 12/feb/1980

MNHNCL HERP 0405-0406

País: Chile, Región: Metropolitana de Santiago, Provincia: Cordillera, Comuna: San José de Maipo, Localidad: Laguna Negra



Mapa 108

Lat. S: 33°39'49"; Long. W: 70°7'39", Incertidumbre (km): 0, Alt. (msnm): ND

Recol.: Thielemann, H., 19/mar/1980

MNHNCL HERP 1201

Det.: Núñez, H., 15/jul/1982

País: Chile, Región: Metropolitana de Santiago, Provincia: Cordillera, Comuna: San José de Maipo, Localidad: Sector Panimávida, estero El Morado

Lat. S: 33°49'1"; Long. W: 70°3'53", Incertidumbre (km): 0, Alt. (msnm): 2800

Recol.: Núñez, H., 28/mar/1982

MNHNCL HERP 1710-1711

País: Chile, Región: Metropolitana de Santiago, Provincia: Cordillera, Comuna: San José de Maipo, Localidad: Baños de Colina

Lat. S: 33°51'12"; Long. W: 69°58'52", Incertidumbre (km): 0, Alt. (msnm): 2500

Recol.: Elgueta, M., 14/mar/1983

MNHNCL HERP 3323-3324

País: Chile, Región: Metropolitana de Santiago, Provincia: Cordillera, Comuna: San José de Maipo, Localidad: Baños de Colina

Lat. S: 33°51'12"; Long. W: 69°58'52", Incertidumbre (km): 0, Alt. (msnm): 2500

Recol.: Núñez, H. & Garín, C. & Schulte, J.A., 27/ene/2001

***Liolaemus (Liolaemus) nigromaculatus* - (Wiegmann, 1834) - Mapa 109 -**

MNHNCL HERP 1100

País: Chile, Región: Coquimbo, Provincia: Limarí, Comuna: Ovalle, Localidad: Talinay

Lat. S: 30°50'17"; Long. W: 71°37'11", Incertidumbre (km): 0, Alt. (msnm): 762

Recol.: Yáñez, J., 28/oct/1981

MNHNCL HERP 1101-1104

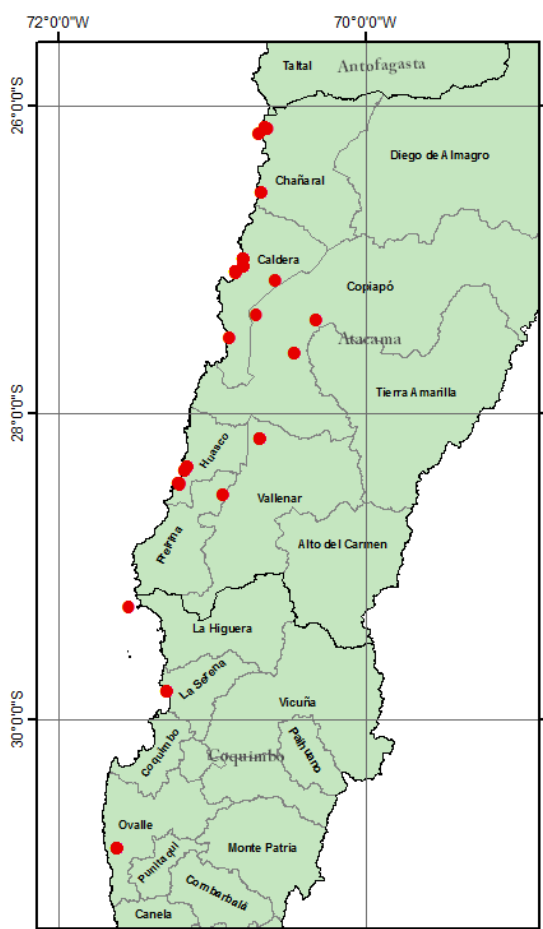
País: Chile, Región: Coquimbo, Provincia: Limarí, Comuna: Ovalle, Localidad: Talinay

Lat. S: 30°50'17"; Long. W: 71°37'11", Incertidumbre (km): 0, Alt. (msnm): 762

Recol.: Yáñez, J., 2/sep/1981

MNHNCL HERP 1105-1110

País: Chile, Región: Coquimbo, Provincia: Limarí, Comuna: Ovalle, Localidad: Talinay



Mapa 109

Lat. S: 30°50'17"; Long. W: 71°37'11", Incertidumbre (km): 0, Alt. (msnm): 762

Recol.: Yáñez, J., 28/oct/1981

MNHNCL HERP 1819-1836

País: Chile, Región: Atacama, Provincia: Copiapó, Comuna: Caldera, Localidad: Sector Playa Rodillo

Lat. S: 26°59'49"; Long. W: 70°47'19", Incertidumbre (km): 0, Alt. (msnm): 19

Recol.: Moreno, J., 28/feb/1982

MNHNCL HERP 2237-2238

País: Chile, Región: Atacama, Provincia: Copiapó, Comuna: Caldera, Localidad: Caldera, 20 km, camino a Copiapó

Lat. S: 27°8'11"; Long. W: 70°35'18", Incertidumbre (km): 0, Alt. (msnm): 19

Recol.: Núñez, H., 30/sep/1991

MNHNCL HERP 2249-2274

Det.: Núñez, H., 17/oct/1991

País: Chile, Región: Atacama, Provincia: Huasco, Comuna: Vallenar, Localidad: Travesía

Lat. S: 28°10'13"; Long. W: 70°40'50", Incertidumbre (km): 0, Alt. (msnm): ND

Recol.: Núñez, H., 28-29/sep/1991

MNHNCL HERP 2257-2274

Det.: Núñez, H., 17/oct/1991

País: Chile, Región: Atacama, Provincia: Copiapó, Comuna: Caldera, Localidad: Caldera

Lat. S: 27°2'47"; Long. W: 70°47'42", Incertidumbre (km): 1, Alt. (msnm): 19

Recol.: Núñez, H., 29/sep/1991

MNHNCL HERP 4123-4125

País: Chile, Región: Atacama, Provincia: Huasco, Comuna: Huasco, Localidad: Valle del Huasco

Lat. S: 28°31'54"; Long. W: 70°55'46", Incertidumbre (km): 0, Alt. (msnm): ND

Recol.: Acevedo, C. &amp; Ardiles, V., 14/jun/2006

MNHNCL HERP 4690

Det.: Núñez, H., 17/feb/2011

País: Chile, Región: Atacama, Provincia: Copiapó, Comuna: Copiapó, Localidad: "Caserón"

Lat. S: 27°21'36"; Long. W: 70°42'19", Incertidumbre (km): 0,1, Alt. (msnm): ND

Recol.: Núñez, H. &amp; Torres M., J.C. &amp; Yáñez, J., 14/dic/2010

- MNHNCL HERP 4732-4735  
 Det.: Núñez, H., 6/jun/2014  
 País: Chile, Región: Atacama, Provincia: Chañaral, Comuna: Chañaral, Localidad: Pan de Azúcar Parque Nacional  
 Lat. S: 26°8'33"; Long. W: 70°39'17", Incertidumbre (km): 0, Alt. (msnm): ND  
 Recol.: Espejo S., P., 7-10/ago/1992  
 Obs.: Ex Colección DBGUCH
- MNHNCL HERP 4749-4751  
 Det.: Núñez, H., 6/jun/2014  
 País: Chile, Región: Atacama, Provincia: Copiapó, Comuna: Caldera, Localidad: Caldera  
 Lat. S: 27°5'4"; Long. W: 70°50'23", Incertidumbre (km): 1, Alt. (msnm): ND  
 Recol.: Núñez, H. & Torres M., J.C. & Yáñez, J., 15/dic/2010
- MNHNCL HERP 4836-4841  
 Det.: Ortiz, J.C.  
 País: Chile, Región: Atacama, Provincia: Huasco, Comuna: Huasco, Localidad: Playa Baratillo  
 Lat. S: 28°21'5"; Long. W: 71°9'37", Incertidumbre (km): 4, Alt. (msnm): ND  
 Recol.: Cortés, A., 28/feb/1988  
 Obs.: Ex Colección DBGUCH
- MNHNCL HERP 4910, 4912  
 Det.: Núñez, H., 12/feb/2013  
 País: Chile, Región: Atacama, Provincia: Chañaral, Comuna: Chañaral, Localidad: Pan de Azúcar Parque Nacional  
 Lat. S: 26°8'33"; Long. W: 70°39'17", Incertidumbre (km): 0, Alt. (msnm): ND  
 Recol.: Espejo S., P., 7-10/ago/1992  
 Obs.: Ex Colección DBGUCH
- MNHNCL HERP 4914, 4916  
 Det.: Núñez, H., 12/feb/2013  
 País: Chile, Región: Atacama, Provincia: Chañaral, Comuna: Chañaral, Localidad: Pan de Azúcar Parque Nacional  
 Lat. S: 26°8'33"; Long. W: 70°39'17", Incertidumbre (km): 0, Alt. (msnm): ND  
 Recol.: Navarro, J., 2-3/oct/1991  
 Obs.: Ex Colección DBGUCH 1764, 1793 y 1772.
- MNHNCL HERP 4918  
 Det.: Núñez, H., 12/feb/2013  
 País: Chile, Región: Atacama, Provincia: Chañaral, Comuna: Chañaral, Localidad: Pan de Azúcar Parque Nacional  
 Lat. S: 26°8'33"; Long. W: 70°39'17", Incertidumbre (km): 0, Alt. (msnm): ND  
 Recol.: Espejo S., P., 7-10/oct/1992  
 Obs.: Ex Colección DBGUCH 1868
- MNHNCL HERP 5008, 5011-5012  
 Det.: Navarro, J., 30/mar/1998  
 País: Chile, Región: Atacama, Provincia: Huasco, Comuna: Huasco, Localidad: Playa grande, Puerto Huasco  
 Lat. S: 28°27'39"; Long. W: 71°12'47", Incertidumbre (km): 0,1, Alt. (msnm): ND  
 Recol.: Cortés, A., 23/mar/1992  
 Obs.: Ex Colección DBGUCH
- MNHNCL HERP 5009-5010  
 Det.: Navarro, J., 7/abr/1992  
 País: Chile, Región: Atacama, Provincia: Huasco, Comuna: Huasco, Localidad: Playa grande, Puerto Huasco  
 Lat. S: 28°27'39"; Long. W: 71°12'47", Incertidumbre (km): 0,1, Alt. (msnm): ND  
 Recol.: Orellana, J., 7/abr/1992  
 Obs.: Ex Colección DBGUCH
- MNHNCL HERP 5015-5018  
 Det.: Núñez, H., 1/abr/2013  
 País: Chile, Región: Atacama, Provincia: Copiapó, Comuna: Caldera, Localidad: Travesía  
 Lat. S: 27°36'51"; Long. W: 70°27'20", Incertidumbre (km): 0, Alt. (msnm): ND  
 Recol.: Navarro, J. & Ríos, J., 5/oct/1991  
 Obs.: Ex Colección DBGUCH
- MNHNCL HERP 1488-1490  
 Det.: Núñez, H., 30/jun/2014  
 País: Chile, Región: Atacama, Provincia: Huasco, Comuna: Huasco, Localidad: Playa grande, Puerto Huasco  
 Lat. S: 28°27'20"; Long. W: 71°12'33", Incertidumbre (km): 0, Alt. (msnm): 25  
 Recol.: Moreno, J., 8/abr/1983

## MNHNCL HERP 1725

País: Chile, Región: Atacama, Provincia: Copiapó, Comuna: Copiapó, Localidad: Río Copiapó  
Lat. S: 27°23'31"; Long. W: 70°18'56", Incertidumbre (km): 0, Alt. (msnm): 450  
Recol.: Moreno, J., 25/may/1983

## MNHNCL HERP 1726

País: Chile, Región: Atacama, Provincia: Copiapó, Comuna: Caldera, Localidad: Playa Negra  
Lat. S: 27°30'33"; Long. W: 70°53'14", Incertidumbre (km): 0, Alt. (msnm): 19  
Recol.: Moreno, J., 23/jun/1983

## MNHNCL HERP 1727

País: Chile, Región: Atacama, Provincia: Copiapó, Comuna: Caldera, Localidad: Playa Loreto  
Lat. S: 27°4'42"; Long. W: 70°50'27", Incertidumbre (km): 1, Alt. (msnm): 19  
Recol.: Moreno, J., 20/jul/1983

## MNHNCL HERP 1728

País: Chile, Región: Atacama, Provincia: Copiapó, Comuna: Copiapó, Localidad: Río Copiapó  
Lat. S: 27°23'31"; Long. W: 70°18'56", Incertidumbre (km): 0, Alt. (msnm): 450  
Recol.: Moreno, J., 18/may/1983

## MNHNCL HERP 1729

País: Chile, Región: Atacama, Provincia: Copiapó, Comuna: Caldera, Localidad: Playa Loreto  
Lat. S: 27°4'42"; Long. W: 70°50'27", Incertidumbre (km): 1, Alt. (msnm): 19  
Recol.: Moreno, J., 20/jun/1983

## MNHNCL HERP 1730

País: Chile, Región: Atacama, Provincia: Huasco, Comuna: Huasco, Localidad: Huasco  
Lat. S: 28°27'55"; Long. W: 71°12'25", Incertidumbre (km): 0, Alt. (msnm): 25  
Recol.: Moreno, J., 24/jun/1983

## MNHNCL HERP 1731

País: Chile, Región: Atacama, Provincia: Copiapó, Comuna: Copiapó, Localidad: Río Copiapó  
Lat. S: 27°23'31"; Long. W: 70°18'56", Incertidumbre (km): 0, Alt. (msnm): 450  
Recol.: Moreno, J., 10/may/1983

## MNHNCL HERP 1732-1733

País: Chile, Región: Atacama, Provincia: Chañaral, Comuna: Chañaral, Localidad: Pan de Azúcar  
Lat. S: 26°9'99"; Long. W: 70°40'99", Incertidumbre (km): 0, Alt. (msnm): 5  
Recol.: Simonetti, J. & Brannon, M.A., 31/jul/1983

## MNHNCL HERP 1781

País: Chile, Región: Atacama, Provincia: Chañaral, Comuna: Chañaral, Localidad: Pan de Azúcar  
Lat. S: 26°8'38"; Long. W: 70°38'11", Incertidumbre (km): 0, Alt. (msnm): 200  
Recol.: Simonetti, J., 18/jul/1983

## MNHNCL HERP 1844-1863

País: Chile, Región: Atacama, Provincia: Copiapó, Comuna: Caldera, Localidad: Playa Loreto  
Lat. S: 27°4'42"; Long. W: 70°50'27", Incertidumbre (km): 1, Alt. (msnm): 19  
Recol.: Moreno, J., 28/feb/1982

## MNHNCL HERP 2011-2014

País: Chile, Región: Atacama, Provincia: Huasco, Comuna: Huasco, Localidad: Punta de Lobos  
Lat. S: 28°22'34"; Long. W: 71°10'26", Incertidumbre (km): 0, Alt. (msnm): 25  
Recol.: Contreras, L., 7/feb/1987

## MNHNCL HERP 2035-2040

País: Chile, Región: Coquimbo, Provincia: Elqui, Comuna: Coquimbo, Localidad: Coquimbo  
Lat. S: 29°48'47"; Long. W: 71°17'30", Incertidumbre (km): 13, Alt. (msnm): 50  
Recol.: ND

## MNHNCL HERP 2510-2514

País: Chile, Región: Atacama, Provincia: Copiapó, Comuna: Caldera, Localidad: Flamenco  
Lat. S: 26°33'33"; Long. W: 70°40'45", Incertidumbre (km): 0, Alt. (msnm): 21  
Recol.: Briones, W., 15/nov/1992

## MNHNCL HERP 3700

País: Chile, Región: Coquimbo, Provincia: Elqui, Comuna: La Higuera, Localidad: Isla Choros  
Lat. S: 29°16'7"; Long. W: 71°32'29", Incertidumbre (km): 2, Alt. (msnm): ND  
Recol.: Torres M., J.C., 31/ene/2000

***Liolaemus (Liolaemus) nigroviridis* - (Müller & Hellmich, 1932) - Mapa 110 -**

MNHNCL HERP 0015-0028

País: Chile, Región: Metropolitana de Santiago, Provincia: Cordillera, Comuna: San José de Maipo, Localidad: Sector Panimávida, estero El Morado  
Lat. S: 33°48'22"; Long. W: 70°4'11", Incertidumbre (km): 0, Alt. (msnm): 2800

Recol.: Núñez, H. & Yáñez, J., 1-2/mar/1980

MNHNCL HERP 0029-0035

País: Chile, Región: Metropolitana de Santiago, Provincia: Cordillera, Comuna: San José de Maipo, Localidad: Sector Panimávida, estero El Morado  
Lat. S: 33°48'9"; Long. W: 70°4'22", Incertidumbre (km): 0, Alt. (msnm): 2800

Recol.: Núñez, H. & Yáñez, J., 2/mar/1980

MNHNCL HERP 0151

País: Chile, Región: Metropolitana de Santiago, Provincia: Santiago, Comuna: Peñalolén, Localidad: Cerro Ramón

Lat. S: 33°29'99"; Long. W: 70°26'21", Incertidumbre (km): 0, Alt. (msnm): 3000

Recol.: Yáñez, J., 2/nov/1979

MNHNCL HERP 0203

País: Chile, Región: Metropolitana de Santiago, Provincia: Santiago, Comuna: Peñalolén, Localidad: Quebrada de Macul, parte alta

Lat. S: 33°30'0"; Long. W: 70°29'26", Incertidumbre (km): 0, Alt. (msnm): 1800

Recol.: Núñez, H., 29/sep/1979

MNHNCL HERP 0213-0216

País: Chile, Región: Metropolitana de Santiago, Provincia: Santiago, Comuna: Peñalolén, Localidad: Cerro Ramón

Lat. S: 33°28'54"; Long. W: 70°25'58", Incertidumbre (km): 0, Alt. (msnm): 3000

Recol.: Núñez, H. & Escorza, P. & Thielemann, H., 25/feb/1979

MNHNCL HERP 0231

País: Chile, Región: Metropolitana de Santiago, Provincia: Santiago, Comuna: Peñalolén, Localidad: Quebrada de Macul, parte alta

Lat. S: 33°30'0"; Long. W: 70°29'26", Incertidumbre (km): 0, Alt. (msnm): 1800

Recol.: Núñez, H. & Morales, M.E., 5/nov/1977

MNHNCL HERP 0232-0234

País: Chile, Región: Metropolitana de Santiago, Provincia: Cordillera, Comuna: San José de Maipo, Localidad: Lo Valdés

Lat. S: 33°49'43"; Long. W: 70°3'34", Incertidumbre (km): 0, Alt. (msnm): ND

Recol.: Núñez, H. & Morales, M.E., 7/ene/1978

MNHNCL HERP 0272-0276

País: Chile, Región: Metropolitana de Santiago, Provincia: Santiago, Comuna: Peñalolén, Localidad: Quebrada de Macul, parte alta

Lat. S: 33°30'0"; Long. W: 70°29'26", Incertidumbre (km): 0, Alt. (msnm): 2000

Recol.: Núñez, H. & Morales, M.E. & Thielemann, H., 5/nov/1977

MNHNCL HERP 0289-0290

País: Chile, Región: Metropolitana de Santiago, Provincia: Santiago, Comuna: Lo Barnechea, Localidad: Farellones

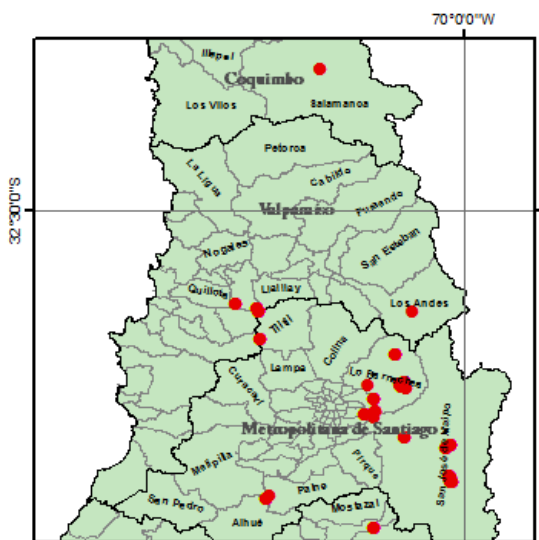
Lat. S: 33°21'11"; Long. W: 70°18'39", Incertidumbre (km): 0, Alt. (msnm): 2300

Recol.: Núñez, H., 2-3/ene/1980

MNHNCL HERP 0323

País: Chile, Región: Metropolitana de Santiago, Provincia: Santiago, Comuna: Peñalolén, Localidad: Quebrada de Macul, parte alta

Lat. S: 33°30'0"; Long. W: 70°29'26", Incertidumbre (km): 0, Alt. (msnm): 2000



Mapa 110

Recol.: Núñez, H., 2/feb/1979

MNHNCL HERP 0331-0332

País: Chile, Región: Metropolitana de Santiago, Provincia: Cordillera, Comuna: San José de Maipo, Localidad: Lo Valdés  
Lat. S: 33°49'43"; Long. W: 70°3'34", Incertidumbre (km): 0, Alt. (msnm): 1845

Recol.: Núñez, H. & Morales, M.E., 7/feb/1978

MNHNCL HERP 0352

País: Chile, Región: Metropolitana de Santiago, Provincia: Santiago, Comuna: Peñalolén, Localidad: Quebrada de Macul, parte alta  
Lat. S: 33°30'0"; Long. W: 70°29'26", Incertidumbre (km): 0, Alt. (msnm): 2000

Recol.: Núñez, H., 8/feb/1977

MNHNCL HERP 0353-0359

País: Chile, Región: Metropolitana de Santiago, Provincia: Santiago, Comuna: Peñalolén, Localidad: Quebrada de Macul, parte alta  
Lat. S: 33°30'0"; Long. W: 70°29'26", Incertidumbre (km): 0, Alt. (msnm): 2000

Recol.: Núñez, H. & Escorza, P., 8/ene/1977

MNHNCL HERP 0360-0362

País: Chile, Región: Metropolitana de Santiago, Provincia: Santiago, Comuna: Peñalolén, Localidad: Quebrada de Macul, parte alta  
Lat. S: 33°30'0"; Long. W: 70°29'26", Incertidumbre (km): 0, Alt. (msnm): 2000

Recol.: Núñez, H., 13/feb/1977

MNHNCL HERP 0407

País: Chile, Región: Valparaíso, Provincia: Marga Marga, Comuna: Olmué, Localidad: Cerro La Campana  
Lat. S: 32°57'25"; Long. W: 71°7'14", Incertidumbre (km): 0, Alt. (msnm): 1900

Recol.: Sallaberry, M., 1/mar/1977

MNHNCL HERP 0418

País: Chile, Región: Metropolitana de Santiago, Provincia: Santiago, Comuna: Peñalolén, Localidad: Quebrada de Macul, parte alta  
Lat. S: 33°30'0"; Long. W: 70°29'26", Incertidumbre (km): 0, Alt. (msnm): 1250

Recol.: Núñez, H., 8/ene/1977

MNHNCL HERP 0435-0444

País: Chile, Región: Metropolitana de Santiago, Provincia: Cordillera, Comuna: San José de Maipo, Localidad: Embalse El Yeso  
Lat. S: 33°39'39"; Long. W: 70°5'30", Incertidumbre (km): 0, Alt. (msnm): 2500

Recol.: Núñez, H., 26/mar/1980

MNHNCL HERP 0525-0541

País: Chile, Región: Metropolitana de Santiago, Provincia: Melipilla, Comuna: Melipilla, Localidad: Altos de Cantillana  
Lat. S: 33°54'56"; Long. W: 70°58'13", Incertidumbre (km): 0, Alt. (msnm): 2281

Recol.: Núñez, H., 21/dic/1980

MNHNCL HERP 0564

País: Chile, Región: Metropolitana de Santiago, Provincia: Santiago, Comuna: Lo Barnechea, Localidad: Quebrada de El Arrayán  
Lat. S: 33°21'23"; Long. W: 70°28'11", Incertidumbre (km): 1, Alt. (msnm): 1800

Recol.: Yáñez, J., 29/ene/1981

MNHNCL HERP 0614-0629

País: Chile, Región: Del Libertador General Bernardo O'Higgins, Provincia: Cachapoal, Comuna: Machalí, Localidad: Bajos de Colón  
Lat. S: 34°3'25"; Long. W: 70°26'21", Incertidumbre (km): 1, Alt. (msnm): 1870

Recol.: Sallaberry, M. & Gajardo, M., 20/feb/1981

MNHNCL HERP 1036

País: Chile, Región: Metropolitana de Santiago, Provincia: Melipilla, Comuna: Melipilla, Localidad: Cerro Cantillana  
Lat. S: 33°53'38"; Long. W: 70°57'17", Incertidumbre (km): 0, Alt. (msnm): ND

Recol.: Elgueta, M., 11/mar/1981

MNHNCL HERP 1075

País: Chile, Región: Metropolitana de Santiago, Provincia: Santiago, Comuna: Lo Barnechea, Localidad: Farellones  
Lat. S: 33°21'11"; Long. W: 70°18'39", Incertidumbre (km): 0, Alt. (msnm): 2300

Recol.: Núñez, H. & Yáñez, J., 19/mar/1982



- MNHNCL HERP 1146-1160  
País: Chile, Región: Valparaíso, Provincia: Marga Marga, Comuna: Olmué, Localidad: Cerro El Roble  
Lat. S: 32°59'34"; Long. W: 71°0'24", Incertidumbre (km): 0, Alt. (msnm): 2200  
Recol.: Núñez, H. & Yáñez, J., 3/ene/1981
- MNHNCL HERP 1204-1207  
País: Chile, Región: Metropolitana de Santiago, Provincia: Cordillera, Comuna: San José de Maipo, Localidad: Baños Morales  
Lat. S: 33°48'20"; Long. W: 70°4'8", Incertidumbre (km): 0, Alt. (msnm): 1800  
Recol.: Núñez, H. & Yáñez, J., 28/mar/1982
- MNHNCL HERP 1317-1319, 1326-1328  
País: Chile, Región: Metropolitana de Santiago, Provincia: Cordillera, Comuna: San José de Maipo, Localidad: Lagunillas  
Lat. S: 33°36'29"; Long. W: 70°17'22", Incertidumbre (km): 0, Alt. (msnm): 2000  
Recol.: Fuentes, E., 1/ene/1977  
Obs.: Ex Colección E. Fuentes
- MNHNCL HERP 1352-1372  
País: Chile, Región: Valparaíso, Provincia: Marga Marga, Comuna: Olmué, Localidad: Cerro El Roble  
Lat. S: 32°59'34"; Long. W: 71°0'24", Incertidumbre (km): 0, Alt. (msnm): 2200  
Recol.: Fuentes, E., ene/1977  
Obs.: Ex Colección E. Fuentes
- MNHNCL HERP 1420-1421  
País: Chile, Región: Metropolitana de Santiago, Provincia: Santiago, Comuna: Lo Barnechea, Localidad: Farellones  
Lat. S: 33°21'5"; Long. W: 70°18'31", Incertidumbre (km): 0, Alt. (msnm): 2300  
Recol.: Fuentes, E., 1/ene/1975  
Obs.: Ex Colección E. Fuentes
- MNHNCL HERP 1758  
País: ND, Región: ND, Provincia: ND, Comuna: ND, Localidad: Cordillera de Santiago  
Recol.: ND
- MNHNCL HERP 1806-1807  
País: Chile, Región: Metropolitana de Santiago, Provincia: Cordillera, Comuna: San José de Maipo, Localidad: Lo Valdés  
Lat. S: 33°49'43"; Long. W: 70°3'34", Incertidumbre (km): 0, Alt. (msnm): 1800  
Recol.: Núñez, H., 17/abr/1981
- MNHNCL HERP 1837-1843  
País: Chile, Región: Valparaíso, Provincia: Marga Marga, Comuna: Olmué, Localidad: Cerro El Roble  
Lat. S: 32°59'34"; Long. W: 71°0'24", Incertidumbre (km): 0, Alt. (msnm): 1750  
Recol.: Maturana, H. & Valencia, J., 10/ene/1965
- MNHNCL HERP 2017, 2057-2064  
País: Chile, Región: Valparaíso, Provincia: Marga Marga, Comuna: Olmué, Localidad: Cerro El Roble  
Lat. S: 32°59'34"; Long. W: 71°0'24", Incertidumbre (km): 0, Alt. (msnm): 2200  
Recol.: Pinto, A., 31/oct/1962
- MNHNCL HERP 2203-2207  
País: Chile, Región: Valparaíso, Provincia: Marga Marga, Comuna: Olmué, Localidad: Cerro La Campana  
Lat. S: 32°57'25"; Long. W: 71°7'14", Incertidumbre (km): 0, Alt. (msnm): 1900  
Recol.: Núñez, H. & Labra, A., 31/mar/1991
- MNHNCL HERP 2230  
País: Chile, Región: Metropolitana de Santiago, Provincia: Santiago, Comuna: Lo Barnechea, Localidad: Farellones  
Lat. S: 33°21'2"; Long. W: 70°18'43", Incertidumbre (km): 0, Alt. (msnm): 2200  
Recol.: Lagos, V., 30/sep/1990
- MNHNCL HERP 2996-3003  
País: Chile, Región: Metropolitana de Santiago, Provincia: Chacabuco, Comuna: Tiltil, Localidad: Cerro Los Amarillos  
Lat. S: 33°7'37"; Long. W: 70°59'46", Incertidumbre (km): 0, Alt. (msnm): 1700  
Recol.: Núñez, H. & Sufán, J., 31/ene/1998 al 1/feb/1998
- MNHNCL HERP 3179-3198  
País: Chile, Región: Metropolitana de Santiago, Provincia: Santiago, Comuna: Lo Barnechea, Localidad: Cerro Provincia  
Lat. S: 33°25'24"; Long. W: 70°26'44", Incertidumbre (km): 0, Alt. (msnm): 2400  
Recol.: Garín, C. & Camousseight, B., 2-3/ene/2001

## MNHNCL HERP 3199-3225

País: Chile, Región: Valparaíso, Provincia: Marga Marga, Comuna: Olmué, Localidad: Cerro El Roble  
Lat. S: 32°58'43"; Long. W: 71°0'46", Incertidumbre (km): 0, Alt. (msnm): 2222  
Recol.: Garín, C. & Lobos, G., 20/ene/2001

## MNHNCL HERP 3226-3237

País: Chile, Región: Metropolitana de Santiago, Provincia: Santiago, Comuna: Lo Barnechea, Localidad: Casa de Piedra  
Lat. S: 33°21'35"; Long. W: 70°18'13", Incertidumbre (km): 0, Alt. (msnm): 2300  
Recol.: Garín, C. & Camousseight, B. & Hussein, Y., 8/feb/2001

## MNHNCL HERP 3238-3251

País: Chile, Región: Metropolitana de Santiago, Provincia: Cordillera, Comuna: San José de Maipo, Localidad: Embalse El Yeso  
Lat. S: 33°39'9"; Long. W: 70°3'44", Incertidumbre (km): 3, Alt. (msnm): 2500  
Recol.: Garín, C. & Lobos, G., 3/abr/2001

## MNHNCL HERP 3252-3276

País: Chile, Región: Metropolitana de Santiago, Provincia: Melipilla, Comuna: Melipilla, Localidad: Altos de Cantillana  
Lat. S: 33°54'56"; Long. W: 70°58'13", Incertidumbre (km): 0, Alt. (msnm): 2050  
Recol.: Garín, C. & Camousseight, B. & Rodríguez, I., 7/abr/2001

## MNHNCL HERP 3277-3291

País: Chile, Región: Metropolitana de Santiago, Provincia: Cordillera, Comuna: San José de Maipo, Localidad: Embalse El Yeso  
Lat. S: 33°39'9"; Long. W: 70°3'44", Incertidumbre (km): 3, Alt. (msnm): 2500  
Recol.: Garín, C. & Lobos, G. & Durán, R., 18/abr/2001

## MNHNCL HERP 3292-3309

País: Chile, Región: Metropolitana de Santiago, Provincia: Santiago, Comuna: Lo Barnechea, Localidad: Casa de Piedra  
Lat. S: 33°21'35"; Long. W: 70°18'13", Incertidumbre (km): 0, Alt. (msnm): 2300

Recol.: Garín, C. & Lobos, G. & Acuña, M. & Gómez L., D., 19/abr/2001

## MNHNCL HERP 3388-3389

País: Chile, Región: Valparaíso, Provincia: Marga Marga, Comuna: Olmué, Localidad: Cerro El Roble  
Lat. S: 32°59'34"; Long. W: 71°0'24", Incertidumbre (km): 0, Alt. (msnm): 2200  
Recol.: Garín, C. & Lobos, G., 20/ene/2001

## MNHNCL HERP 3648-3650

País: Chile, Región: Metropolitana de Santiago, Provincia: Santiago, Comuna: Lo Barnechea, Localidad: Farellones  
Lat. S: 33°21'2"; Long. W: 70°18'43", Incertidumbre (km): 0, Alt. (msnm): 2353  
Recol.: Labra, A., 31/mar/1998

## MNHNCL HERP 4228, 4230

Det.: Mella, J.  
País: Chile, Región: Coquimbo, Provincia: Choapa, Comuna: Salamanca, Localidad: Quebrada Manque y Quebrada Piuquenes  
Lat. S: 31°48'33"; Long. W: 70°42'7", Incertidumbre (km): 0, Alt. (msnm): ND  
Recol.: Mella, J.  
Obs.: Ex Colección Jorge Mella

## MNHNCL HERP 4253-4254

Det.: Labra, A., 31/dic/2000  
País: Chile, Región: Metropolitana de Santiago, Provincia: Santiago, Comuna: Lo Barnechea, Localidad: Farellones  
Lat. S: 33°22'9"; Long. W: 70°17'11", Incertidumbre (km): 0, Alt. (msnm): ND  
Recol.: Labra, A., 31/dic/2000

## MNHNCL HERP 4496-4504

Det.: Navarro, J., 9/dic/1988  
País: Chile, Región: Metropolitana de Santiago, Provincia: Santiago, Comuna: Lo Barnechea, Localidad: La Parva  
Lat. S: 33°20'28"; Long. W: 70°17'28", Incertidumbre (km): 0,5, Alt. (msnm): ND  
Recol.: Navarro, J. & Díaz, N., 9/dic/1988  
Obs.: Ex Colección DBGUCH

## MNHNCL HERP 4505

Det.: Torres M., J.C., 15/sep/2010

País: Chile, Región: Valparaíso, Provincia: Los Andes, Comuna: Los Andes, Localidad: Embalse Piuquenes

Lat. S: 32°59'39"; Long. W: 70°15'7", Incertidumbre (km): 0, Alt. (msnm): ND  
 Recol.: Torres M., J.C., 15/sep/2010

MNHNCL HERP 4611-4619

Det.: Navarro, J., 1/mar/1985

País: Chile, Región: Metropolitana de Santiago, Provincia: Cordillera, Comuna: San José de Maipo, Localidad: Lo Valdés

Lat. S: 33°49'40"; Long. W: 70°3'49", Incertidumbre (km): 0,5, Alt. (msnm): ND  
 Recol.: Veloso, A., 28/feb/1985  
 Obs.: Ex Colección DBGUCH

MNHNCL HERP 4622-4627

Det.: Navarro, J., 3/ene/1977

País: Chile, Región: Metropolitana de Santiago, Provincia: Santiago, Comuna: Lo Barnechea, Localidad: La Parva

Lat. S: 33°20'28"; Long. W: 70°17'28", Incertidumbre (km): 0,5, Alt. (msnm): ND  
 Recol.: Navarro, J. & Sallaberry, M., 3-4/ene/1977  
 Obs.: Ex Colección DBGUCH

MNHNCL HERP 4687-4689

Det.: Sallaberry, M., 10/dic/1979

País: Chile, Región: Metropolitana de Santiago, Provincia: Santiago, Comuna: Lo Barnechea, Localidad: La Parva

Lat. S: 33°20'28"; Long. W: 70°17'28", Incertidumbre (km): 0,5, Alt. (msnm): ND  
 Recol.: Díaz, N. & Sallaberry, M., 10/dic/1979  
 Obs.: Ex Colección DBGUCH

MNHNCL HERP 4693-4710

Det.: Navarro, J., 26/mar/1977

País: Chile, Región: Metropolitana de Santiago, Provincia: Santiago, Comuna: Lo Barnechea, Localidad: Valle del río San Francisco

Lat. S: 33°12'19"; Long. W: 70°20'24", Incertidumbre (km): 5, Alt. (msnm): ND  
 Recol.: Valencia, J. & Sallaberry, M., 26/mar/1977  
 Obs.: Ex Colección DBGUCH

MNHNCL HERP 5013

Det.: Navarro, J., 31/ene/1988

País: Chile, Región: Metropolitana de Santiago, Provincia: Santiago, Comuna: Lo Barnechea, Localidad: Farellones

Lat. S: 33°21'11"; Long. W: 70°18'33", Incertidumbre (km): 0,5, Alt. (msnm): ND  
 Recol.: Veloso, C., 11/ene/1988  
 Obs.: Ex Colección DBGUCH

*Liolaemus (Liolaemus) cf nigroviridis* - (Müller & Hellmich, 1932) - Mapa 110 -

MNHNCL HERP 0630

País: Chile, Región: Del Libertador General Bernardo O'Higgins, Provincia: Cachapoal, Comuna: Machalí, Localidad: Bajos de Colón

Lat. S: 34°3'25"; Long. W: 70°26'21", Incertidumbre (km): 1, Alt. (msnm): ND  
 Recol.: Sallaberry, M. & Gajardo, M., 20/feb/1981

*Liolaemus (Liolaemus) nitidus* - (Wiegmann, 1834) - Mapa 111 -

MNHNCL HERP 4506-4509

Det.: Núñez, H., 9/sep/2010

País: Chile, Región: Coquimbo, Provincia: Limarí, Comuna: Ovalle, Localidad: Cerrillos de Tamaya

Lat. S: 30°34'24"; Long. W: 71°24'30", Incertidumbre (km): 0,3, Alt. (msnm): ND  
 Recol.: Núñez, H. & Riquelme, P., 9/sep/2010

MNHNCL HERP 4511-4527

Det.: Riquelme, P., 25/abr/2010

País: Chile, Región: Coquimbo, Provincia: Limarí, Comuna: Ovalle, Localidad: Cerrillos de Tamaya, Cementerio

Lat. S: 30°34'19"; Long. W: 71°24'35", Incertidumbre (km): 0,1, Alt. (msnm): ND  
 Recol.: Riquelme, P., 25/abr/2010

MNHNCL HERP 4530-4535

Det.: Riquelme, P., 9/sep/2010

País: Chile, Región: Coquimbo, Provincia: Limarí, Comuna: Ovalle, Localidad: Cerrillos de Tamaya

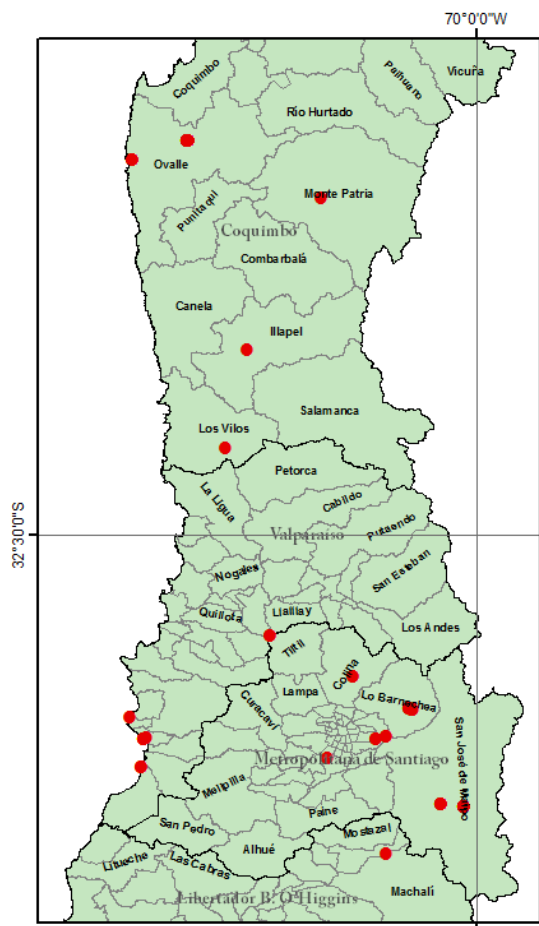
Lat. S: 30°34'24"; Long. W: 71°24'30", Incertidumbre (km): 0,3, Alt. (msnm): ND  
 Recol.: Núñez, H. & Riquelme, P., 9/sep/2010

MNHNCL HERP 4536

Det.: Riquelme, P., 17/nov/2010

País: Chile, Región: Coquimbo, Provincia: Limarí, Comuna: Ovalle, Localidad: Cerrillos de Tamaya, Cementerio

Lat. S: 30°34'19"; Long. W: 71°24'35", Incerti-



Mapa 111

dumbre (km): 0,1, Alt. (msnm): ND  
 Recol.: Riquelme, P., 17/nov/2010

MNHNCL HERP 4537-4539  
 Det.: Riquelme, P., 18/nov/2010  
 País: Chile, Región: Coquimbo, Provincia: Limarí,  
 Comuna: Ovalle, Localidad: Cerrillos de Tamaya  
 Lat. S: 30°34'24"; Long. W: 71°24'30", Incertidumbre (km): 0,3, Alt. (msnm): ND  
 Recol.: Núñez, H. & Riquelme, P., 18/nov/2010

MNHNCL HERP 4650  
 Det.: Navarro, J., 25/nov/1988  
 País: Chile, Región: Coquimbo, Provincia: Choapa,  
 Comuna: Los Vilos, Localidad: Culimó  
 Lat. S: 32°4'31"; Long. W: 71°13'27", Incertidumbre (km): 0,5, Alt. (msnm): ND  
 Recol.: Veloso, A. & Espejo S., P. & Navarro, J., 25/nov/1988

Obs.: Ex Colección DBGUCH

MNHNCL HERP 4868-4869  
 Det.: Donoso-Barros, R.  
 País: Chile, Región: ND, Provincia: ND, Comuna: ND, Localidad: ND  
 Recol.: ND  
 MNHNCL HERP 1898-1899  
 País: Chile, Región: ND, Provincia: ND, Comuna: ND, Localidad: ND  
 Recol.: ND

MNHNCL HERP 5014  
 Det.: Navarro, J., ene/1988  
 País: Chile, Región: Metropolitana de Santiago, Provincia: Santiago, Comuna: Lo Barnechea, Localidad: Farellones  
 Lat. S: 33°21'11"; Long. W: 70°18'33", Incertidumbre (km): 0,5, Alt. (msnm): ND  
 Recol.: Veloso, C., 11/ene/1988  
 Obs.: Ex Colección DBGUCH

MNHNCL HERP 0205  
 País: Chile, Región: Metropolitana de Santiago, Provincia: Santiago, Comuna: Peñalolén, Localidad: Cerro Ramón  
 Lat. S: 33°29'10"; Long. W: 70°26'21", Incertidumbre (km): 0, Alt. (msnm): 3153  
 Recol.: Núñez, H., 24/feb/1979

MNHNCL HERP 0226-0230  
 País: Chile, Región: Metropolitana de Santiago, Provincia: Cordillera, Comuna: San José de Maipo, Localidad: Lo Valdés  
 Lat. S: 33°49'43"; Long. W: 70°3'34", Incertidumbre (km): 0, Alt. (msnm): 1845  
 Recol.: Núñez, H. & Morales, M.E., 7/ene/1978

MNHNCL HERP 0256  
 País: Chile, Región: Coquimbo, Provincia: Limarí, Comuna: Monte Patria, Localidad: Carén  
 Lat. S: 30°51'5"; Long. W: 70°45'22", Incertidumbre (km): 0, Alt. (msnm): ND  
 Recol.: Aspíllaga, E. & Paredes, C., 3/ago/1977

MNHNCL HERP 0278  
 País: Chile, Región: Metropolitana de Santiago, Provincia: Santiago, Comuna: Peñalolén, Localidad: Quebrada de Macul, parte alta

- Lat. S: 33°30'0"; Long. W: 70°29'26", Incertidumbre (km): 0, Alt. (msnm): 2000  
 Recol.: Núñez, H. & Morales, M.E. & Thielemann, H., 5/nov/1977
- MNHNCL HERP 0326-0330  
 País: Chile, Región: Metropolitana de Santiago, Provincia: Cordillera, Comuna: San José de Maipo, Localidad: Lo Valdés  
 Lat. S: 33°49'43"; Long. W: 70°3'34", Incertidumbre (km): 0, Alt. (msnm): 1845  
 Recol.: Núñez, H. & Morales, M.E., 7/feb/1978
- MNHNCL HERP 0513  
 País: Chile, Región: Metropolitana de Santiago, Provincia: Santiago, Comuna: Peñalolén, Localidad: Quebrada de Macul, parte alta  
 Lat. S: 33°30'0"; Long. W: 70°29'26", Incertidumbre (km): 0, Alt. (msnm): 1250  
 Recol.: Thielemann, H., 8/ene/1976
- MNHNCL HERP 0587  
 País: Chile, Región: Del Libertador General Bernardo O'Higgins, Provincia: Cachapoal, Comuna: Machalí, Localidad: Bajos de Colón  
 Lat. S: 34°3'25"; Long. W: 70°26'21", Incertidumbre (km): 1, Alt. (msnm): 1870  
 Recol.: Sallaberry, M. & Gajardo, M., 19/feb/1981
- MNHNCL HERP 0893, 2622-2623  
 País: Chile, Región: ND, Provincia: ND, Comuna: ND, Localidad: Chile Central  
 Recol.: ND
- MNHNCL HERP 0950  
 País: Chile, Región: Metropolitana de Santiago, Provincia: Cordillera, Comuna: San José de Maipo, Localidad: Lo Valdés  
 Lat. S: 33°49'43"; Long. W: 70°3'34", Incertidumbre (km): 0, Alt. (msnm): 1800  
 Recol.: Gibbons, J. & Benavides, G. & Núñez, H. & Amenabar, 17/abr/1981
- MNHNCL HERP 0951-0956  
 País: Chile, Región: Metropolitana de Santiago, Provincia: Cordillera, Comuna: San José de Maipo, Localidad: Lo Valdés  
 Lat. S: 33°49'43"; Long. W: 70°3'34", Incertidumbre (km): 0, Alt. (msnm): 1800  
 Recol.: Núñez, H., 17/abr/1981
- MNHNCL HERP 1070  
 País: Chile, Región: Valparaíso, Provincia: Marga Marga, Comuna: Olmué, Localidad: Cerro El Roble  
 Lat. S: 32°59'34"; Long. W: 71°0'24", Incertidumbre (km): 0, Alt. (msnm): 2200  
 Recol.: Núñez, H. & Yáñez, J., 3/ene/1982
- MNHNCL HERP 1203  
 País: Chile, Región: Metropolitana de Santiago, Provincia: Cordillera, Comuna: San José de Maipo, Localidad: Lo Valdés  
 Lat. S: 33°49'43"; Long. W: 70°3'34", Incertidumbre (km): 0, Alt. (msnm): 1800  
 Recol.: Núñez, H. & Yáñez, J., 28/mar/1982
- MNHNCL HERP 1231-1233  
 País: Chile, Región: Valparaíso, Provincia: San Antonio, Comuna: Santo Domingo, Localidad: Rocas de Santo Domingo  
 Lat. S: 33°37'53"; Long. W: 71°38'5", Incertidumbre (km): 0, Alt. (msnm): 15  
 Recol.: Núñez, H., 1/sep/1982
- MNHNCL HERP 1426  
 País: Chile, Región: Coquimbo, Provincia: Choapa, Comuna: Illapel, Localidad: Illapel  
 Lat. S: 31°35'30"; Long. W: 71°7'18", Incertidumbre (km): 0, Alt. (msnm): 350  
 Recol.: Fuentes, E., 1/nov/1976  
 Obs.: Ex Colección E. Fuentes
- MNHNCL HERP 1427, 1753-1754, 1760  
 País: Chile, Región: ND, Provincia: ND, Comuna: ND, Localidad: Chile Central  
 Recol.: ND
- MNHNCL HERP 1433-1434  
 País: Chile, Región: Metropolitana de Santiago, Provincia: Chacabuco, Comuna: Colina, Localidad: Colina  
 Lat. S: 33°11'34"; Long. W: 70°36'15", Incertidumbre (km): 1, Alt. (msnm): 470  
 Recol.: Oyarzún
- MNHNCL HERP 1720-1723  
 País: Chile, Región: Metropolitana de Santiago,

Provincia: Cordillera, Comuna: San José de Maipo, Localidad: El Volcán  
 Lat. S: 33°48'47"; Long. W: 70°10'6", Incertidumbre (km): 0, Alt. (msnm): 1416  
 Recol.: Arriagada, G., 17/sep/1984

## MNHNCL HERP 1757

País: Chile, Región: ND, Provincia: ND, Comuna: ND, Localidad: Hacienda?  
 Recol.: Hellmich, W., 29/oct/1959

## MNHNCL HERP 1923-1928

País: Chile, Región: Metropolitana de Santiago, Provincia: Santiago, Comuna: Lo Barnechea, Localidad: Farellones, curva 20  
 Lat. S: 33°20'51"; Long. W: 70°19'41", Incertidumbre (km): 0, Alt. (msnm): 1800  
 Recol.: Núñez, H. & Labra, A., 31/mar/1988

## MNHNCL HERP 2100-2102

País: Chile, Región: Metropolitana de Santiago, Provincia: Cordillera, Comuna: San José de Maipo, Localidad: El Volcán  
 Lat. S: 33°48'47"; Long. W: 70°10'6", Incertidumbre (km): 0, Alt. (msnm): 1416  
 Recol.: Torres, H. & Labra, A. & Núñez, H. & Suñan, J., 18/dic/1988

## MNHNCL HERP 2472-2476

País: Chile, Región: Coquimbo, Provincia: Limarí, Comuna: Ovalle, Localidad: Fray Jorge, Parque Nacional  
 Lat. S: 30°39'44"; Long. W: 71°40'55", Incertidumbre (km): 0, Alt. (msnm): 300  
 Recol.: Núñez, H., 23-25/oct/1989

## MNHNCL HERP 2501

País: Chile, Región: Valparaíso, Provincia: San Antonio, Comuna: El Quisco, Localidad: El Quisco  
 Lat. S: 33°23'21"; Long. W: 71°41'28", Incertidumbre (km): 5, Alt. (msnm): 25  
 Recol.: Codoceo R., M., 20/nov/1992

## MNHNCL HERP 3546

Det.: Núñez, H., ago/2002  
 País: Chile, Región: Valparaíso, Provincia: San Antonio, Comuna: El Tabo, Localidad: Quebrada Las Tacas  
 Lat. S: 33°29'32"; Long. W: 71°36'53", Incerti-

dumbre (km): 1, Alt. (msnm): 50  
 Recol.: Labra, A. & López, B., 31/oct/2000

## MNHNCL HERP 3547-3555

Det.: Núñez, H., ago/2002  
 País: Chile, Región: Valparaíso, Provincia: San Antonio, Comuna: El Tabo, Localidad: Las Cruces  
 Lat. S: 33°29'54"; Long. W: 71°37'23", Incertidumbre (km): 0, Alt. (msnm): 50  
 Recol.: Soto G., M., 31/oct/2000

## MNHNCL HERP 3630

País: Chile, Región: Atacama, Provincia: Huasco, Comuna: Alto del Carmen, Localidad: Vega Redonda  
 Lat. S: 29°12'45"; Long. W: 70°20'53", Incertidumbre (km): 0, Alt. (msnm): 2960  
 Recol.: Lobos, G., 5/abr/2003

## MNHNCL HERP 3996

País: Chile, Región: Valparaíso, Provincia: Marga Marga, Comuna: Olmué, Localidad: Cerro El Roble  
 Lat. S: 32°59'34"; Long. W: 71°0'24", Incertidumbre (km): 0, Alt. (msnm): 2200  
 Recol.: Pinto, A., 31/oct/1962

## MNHNCL HERP 4032-4034

País: Chile, Región: Metropolitana de Santiago, Provincia: Santiago, Comuna: Lo Barnechea, Localidad: Farellones  
 Lat. S: 33°21'2"; Long. W: 70°18'43", Incertidumbre (km): 0, Alt. (msnm): ND  
 Recol.: Veloso, C. & Bozinovic, F., 15/mar/1987  
 Obs.: Ex Colección DBGUCH

## MNHNCL HERP 4362

Det.: Espejo S., P., 31/ene/1987  
 País: Chile, Región: Metropolitana de Santiago, Provincia: Maipo, Comuna: San Bernardo, Localidad: Cerro Chena  
 Lat. S: 33°35'36"; Long. W: 70°43'35", Incertidumbre (km): 0, Alt. (msnm): ND  
 Recol.: Espejo S., P., 31/ene/1987  
 Obs.: Ex Colección DBGUCH

## MNHNCL HERP 4363

Det.: Espejo S., P., 13/ene/1988  
 País: Chile, Región: Metropolitana de Santiago,

Provincia: Santiago, Comuna: Peñalolén, Localidad: Cerro Ramón

Lat. S: 33°29'8"; Long. W: 70°26'22", Incertidumbre (km): 1, Alt. (msnm): ND

Recol.: Espejo S., P. & Oyarce, J., 13/ene/1988

Obs.: Ex Colección DBGUCH

***Liolaemus (Liolaemus) paulinae* - (Donoso-Barrros, 1961) - Mapa 112 -**

MNHNCL HERP 1522

País: Chile, Región: Antofagasta, Provincia: El Loa, Comuna: Calama, Localidad: Calama

Lat. S: 22°27'51"; Long. W: 68°54'14", Incertidumbre (km): 0, Alt. (msnm): 2550

Recol.: Arriagada, G., 26/oct/1982

MNHNCL HERP 1611-1613

País: Chile, Región: Antofagasta, Provincia: El Loa, Comuna: Calama, Localidad: Calama

Lat. S: 22°27'54"; Long. W: 68°54'18", Incertidumbre (km): 0, Alt. (msnm): 2250

Recol.: Núñez, H. & Yáñez, J. & Contreras, L. & Cortés, E., 30/sep/1982

MNHNCL HERP 2858-2884

País: Chile, Región: Antofagasta, Provincia: El Loa, Comuna: Calama, Localidad: Calama

Lat. S: 22°27'54"; Long. W: 68°54'18", Incertidumbre (km): 0, Alt. (msnm): ND

Recol.: Núñez, H. & Yáñez, J. & Contreras, L. & Cortés, E., 26/sep/1982



Mapa 112

MNHNCL HERP 3619-3628

Det.: Garín, C., 25/jun/2002

País: Chile, Región: Antofagasta, Provincia: El Loa, Comuna: Calama, Localidad: Puente Topater

Lat. S: 22°27'51"; Long. W: 68°54'14", Incertidumbre (km): 0, Alt. (msnm): 2550

Recol.: Torres M., J.C. & Lemus, M. & Garín, C., 25/jun/2003

MNHNCL HERP 4597-4599

Det.: Navarro, J., 30/jul/1993

País: Chile, Región: Antofagasta, Provincia: El Loa, Comuna: Calama, Localidad: Calama

Lat. S: 22°28'7"; Long. W: 68°54'19", Incertidumbre (km): 1, Alt. (msnm): ND

Recol.: Torres M., J.C., 30/jul/1993

Obs.: Ex Colección DBGUCH

MNHNCL HERP 4878

Det.: Pincheira D., D., 25/sep/2012

País: Chile, Región: Antofagasta, Provincia: El Loa, Comuna: Calama, Localidad: Chiuchiu

Lat. S: 22°20'21"; Long. W: 68°38'34", Incertidumbre (km): 0, Alt. (msnm): ND

Recol.: ND, 9/feb/1996

***Liolaemus (Liolaemus) pictus chiloensis* - (Müller & Hellmich, 1939) - Mapa 113 -**

MNHNCL HERP 2891-2900

País: Chile, Región: De Los Lagos, Provincia: Chiloé, Comuna: Castro, Localidad: Pidpid Alto

Lat. S: 42°26'48"; Long. W: 73°48'30", Incertidumbre (km): 1, Alt. (msnm): ND

Recol.: Núñez, H., 4/feb/1982

***Liolaemus (Liolaemus) pictus pictus* - (Dumeril & Bibron, 1837) - Mapa 114 -**

MNHNCL HERP 1952-1956

País: Chile, Región: De Los Lagos, Provincia: Llanquihue, Comuna: Puerto Varas, Localidad: Volcán Calbuco

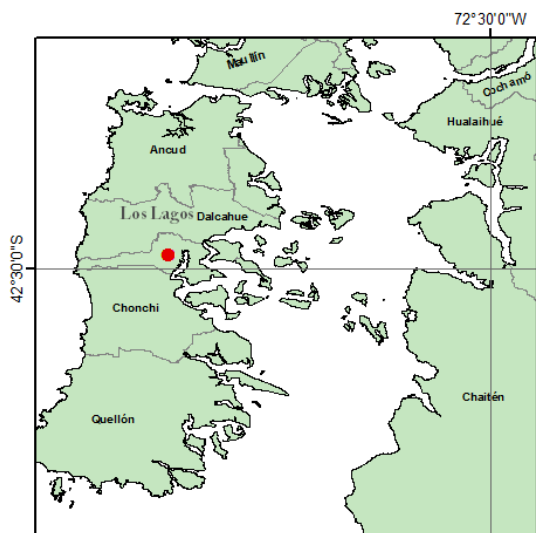
Lat. S: 40°19'51"; Long. W: 72°36'59", Incertidumbre (km): 4, Alt. (msnm): 130

Recol.: Honour, R., 13/feb/1983

MNHNCL HERP 2041-2054

País: Chile, Región: De Los Lagos, Provincia: Chiloé, Comuna: Quellón, Localidad: Piedra Blanca

Lat. S: 43°14'36"; Long. W: 73°42'55", Incerti-



Mapa 113

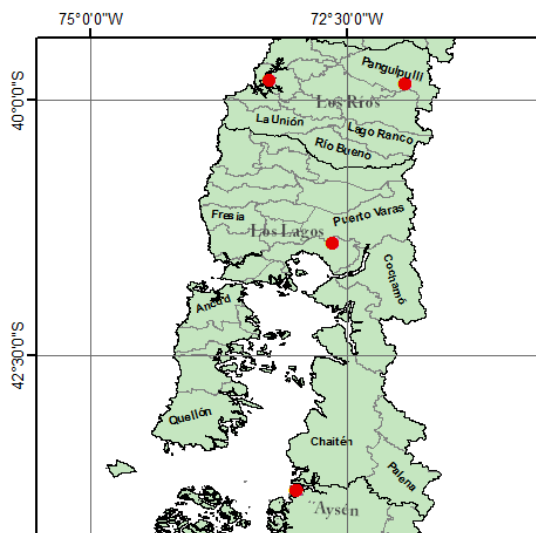
dumbre (km): 1, Alt. (msnm): ND  
 Recol.: Codoceo R., M., 25/feb/1953

MNHNCL HERP 3391-3392

País: Chile, Región: De la Araucanía, Provincia: Cautín, Comuna: Curarrehue, Localidad: Villarrica, Parque Nacional, cerca Volcán Villarrica  
 Lat. S: 39°22'37"; Long. W: 71°54'58", Incertidumbre (km): 2, Alt. (msnm): ND  
 Recol.: Schulte, J. & Valladares, J.P., 4/feb/2001

MNHNCL HERP 3393-3396

País: Chile, Región: De Los Lagos, Provincia: Chi-



Mapa 114

loé, Comuna: Ancud, Localidad: Playa Arena Gruesa  
 Lat. S: 41°51'34"; Long. W: 73°49'33", Incertidumbre (km): 0, Alt. (msnm): ND  
 Recol.: Schulte, J. & Valladares, J.P., 6/feb/2001

MNHNCL HERP 3397-3404

País: Chile, Región: De Los Lagos, Provincia: Chiloé, Comuna: Chonchi, Localidad: Chiloé, Parque Nacional  
 Lat. S: 42°45'0"; Long. W: 74°0'0", Incertidumbre (km): 0, Alt. (msnm): ND  
 Recol.: Schulte, J. & Valladares, J.P., 8/feb/2001

MNHNCL HERP 3405-3408

País: Chile, Región: De la Araucanía, Provincia: Cautín, Comuna: Curarrehue, Localidad: Lago Quilalhue, Parque Nacional Villarrica  
 Lat. S: 39°35'0"; Long. W: 71°30'0", Incertidumbre (km): 0, Alt. (msnm): ND  
 Recol.: Schulte, J. & Valladares, J.P., 3/feb/2001

MNHNCL HERP 3446-3457

País: Chile, Región: De la Araucanía, Provincia: Malleco, Comuna: Angol, Localidad: Nahuelbuta, Parque Nacional  
 Lat. S: 37°47'19"; Long. W: 72°59'30", Incertidumbre (km): 5, Alt. (msnm): ND  
 Recol.: Schulte, J. & Valladares, J.P., 1/feb/2001

MNHNCL HERP 3965

País: Chile, Región: De la Araucanía, Provincia: Malleco, Comuna: Lonquimay, Localidad: Cruzaco  
 Lat. S: 38°48'33"; Long. W: 71°15'47", Incertidumbre (km): 5, Alt. (msnm): ND  
 Recol.: Pincheira D., D., 24/feb/2001

MNHNCL HERP 3497-3499

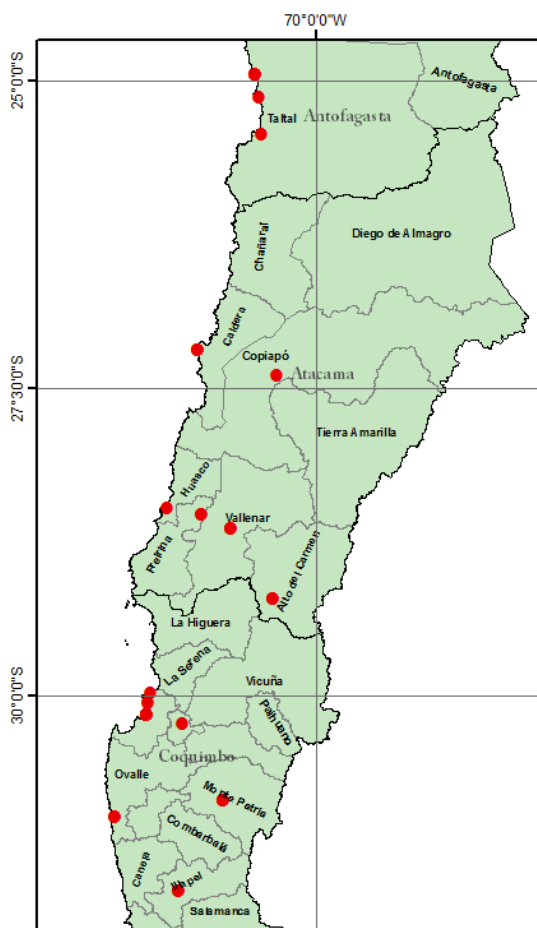
Det.: Núñez, H., 26/abr/2002  
 País: Chile, Región: Del Biobío, Provincia: Concepción, Comuna: Concepción, Localidad: Pedro de Valdivia  
 Lat. S: 36°50'31"; Long. W: 73°3'5", Incertidumbre (km): 0, Alt. (msnm): ND  
 Recol.: Pincheira D., D., 20/mar/1999

MNHNCL HERP 3528

País: Chile, Región: Del Biobío, Provincia: Arauco, Comuna: Contulmo, Localidad: Nahuelbuta, Parque Nacional, Cabrería



- Lat. S: 38°1'0"; Long. W: 73°9'35", Incertidumbre (km): 0, Alt. (msnm): ND  
 Recol.: Cerda, M. & Cerda, P. & Cerda, G., 10/ene/1978
- MNHNCL HERP 3529-3533  
 Det.: Núñez, H., 10/may/2002  
 País: Chile, Región: De la Araucanía, Provincia: Cautín, Comuna: Pucón, Localidad: Lago Caburga  
 Lat. S: 39°10'37"; Long. W: 71°48'48", Incertidumbre (km): 0, Alt. (msnm): ND  
 Recol.: Mann, G., 12/feb/1951
- MNHNCL HERP 4184-4190  
 Det.: Navarro, J.  
 País: Chile, Región: De Los Lagos, Provincia: Osorno, Comuna: San Juan de la Costa, Localidad: Bahía Mansa  
 Lat. S: 40°34'45"; Long. W: 73°42'34", Incertidumbre (km): 2, Alt. (msnm): ND  
 Recol.: Moreno, R. & Oñate, A., 14/feb/1981  
 Obs.: Ex Colección DBGUCH
- MNHNCL HERP 4236  
 Det.: Victoriano, P., 22/ene/2008  
 País: Chile, Región: De los Lagos, Provincia: Valdivia, Comuna: Valdivia, Localidad: Camino parque Oncol  
 Lat. S: 39°42'23"; Long. W: 73°21'3", Incertidumbre (km): 1, Alt. (msnm): ND  
 Recol.: Victoriano, P., 22/ene/2008
- MNHNCL HERP 4989-4995  
 Det.: Núñez, H., 2/may/2014  
 País: Chile, Región: De Los Lagos, Provincia: Chiloé, Comuna: Castro, Localidad: Piruquina  
 Lat. S: 42°22'48"; Long. W: 73°47'54", Incertidumbre (km): 0, Alt. (msnm): ND  
 Recol.: Núñez, H. & Torres M., J.C., 7/feb/1983
- MNHNCL HERP 0682-0690  
 País: Chile, Región: De Los Ríos, Provincia: Valdivia, Comuna: Panguipulli, Localidad: Neltume  
 Lat. S: 39°51'3"; Long. W: 71°55'17", Incertidumbre (km): 1, Alt. (msnm): 225  
 Recol.: Arriagada, G., 20/ene/1981
- MNHNCL HERP 1453-1454, 1784  
 País: Chile, Región: De Los Ríos, Provincia: Valdivia, Comuna: Valdivia, Localidad: Valdivia  
 Lat. S: 39°48'27"; Long. W: 73°14'52", Incertidumbre (km): 14, Alt. (msnm): 10  
 Recol.: ND
- MNHNCL HERP 2294-2298  
 País: Chile, Región: De Los Lagos, Provincia: Llanquihue, Comuna: Puerto Montt, Localidad: Río Blanco  
 Lat. S: 41°24'16"; Long. W: 72°37'36", Incertidumbre (km): 2, Alt. (msnm): ND  
 Recol.: Honour, R., 28/ene/1983
- MNHNCL HERP 2648-2652  
 País: ND, Región: ND, Provincia: ND, Comuna: ND, Localidad: Costa de Valdivia y Sur  
 Recol.: ND
- MNHNCL HERP 4970-4984  
 Det.: Núñez, H., 8/dic/2012  
 País: Chile, Región: Del General Carlos Ibáñez del Campo, Provincia: Aysén, Comuna: Cisnes, Localidad: Añihué  
 Lat. S: 43°48'57"; Long. W: 72°58'52", Incertidumbre (km): 0, Alt. (msnm): ND  
 Recol.: Núñez, H. & Yáñez, J. & Sanino, P., 8/dic/2012
- Liolaemus (Liolaemus) cf pictus - (Dumeril & Bibron, 1837) - Mapa 114 -*  
 MNHNCL HERP 3965  
 País: Chile, Región: De la Araucanía, Provincia: Malleco, Comuna: Lonquimay, Localidad: Cruzaco  
 Lat. S: 38°48'33"; Long. W: 71°15'47", Incertidumbre (km): 5, Alt. (msnm): ND  
 Recol.: Pincheira D., D., 24/feb/2001
- Liolaemus (Liolaemus) platei - (Werner, 1898) - Mapa 115 -*  
 MNHNCL HERP 0263-0266  
 País: Chile, Región: Coquimbo, Provincia: Limarí, Comuna: Monte Patria, Localidad: Carén  
 Lat. S: 30°51'5"; Long. W: 70°45'22", Incertidumbre (km): 0, Alt. (msnm): ND  
 Recol.: Aspillaga, E. & Paredes, C., 3/ago/1977
- MNHNCL HERP 1111  
 País: Chile, Región: Coquimbo, Provincia: Choapa, Comuna: Illapel, Localidad: Illapel  
 Lat. S: 31°35'30"; Long. W: 71°7'18", Incertidum-



Mapa 115

bre (km): 0, Alt. (msnm): 1360  
 Recol.: Hemstróm, E., 14/sep/1980

MNHNCL HERP 1281-1282, 1291-1293  
 País: Chile, Región: Coquimbo, Provincia: Choapa,  
 Comuna: Illapel, Localidad: Illapel  
 Lat. S: 31°35'30"; Long. W: 71°7'18", Incertidumbre (km): 0, Alt. (msnm): 350  
 Recol.: Fuentes, E., 1/nov/1976  
 Obs.: Ex Colección E. Fuentes

MNHNCL HERP 1294  
 País: Chile, Región: Coquimbo, Provincia: Elqui,  
 Comuna: Coquimbo, Localidad: Morrillos  
 Lat. S: 30°9'21"; Long. W: 71°22'17", Incertidumbre (km): 0, Alt. (msnm): 5  
 Recol.: Fuentes, E., 11/ene/1976  
 Obs.: Ex Colección E. Fuentes

MNHNCL HERP 1295-1316  
 País: Chile, Región: Coquimbo, Provincia: Elqui,  
 Comuna: Coquimbo, Localidad: Morrillos  
 Lat. S: 30°9'21"; Long. W: 71°22'17", Incertidumbre (km): 0, Alt. (msnm): 5  
 Recol.: Fuentes, E., 1/nov/1976  
 Obs.: Ex Colección E. Fuentes

MNHNCL HERP 1401-1403  
 País: Chile, Región: Coquimbo, Provincia: Limarí,  
 Comuna: Ovalle, Localidad: El Teniente  
 Lat. S: 30°59'32"; Long. W: 71°37'58", Incertidumbre (km): 0, Alt. (msnm): 100  
 Recol.: Fuentes, E., 1/nov/1976  
 Obs.: Ex Colección E. Fuentes

MNHNCL HERP 1591  
 País: Chile, Región: Atacama, Provincia: Copiapó,  
 Comuna: Copiapó, Localidad: Río Copiapó  
 Lat. S: 27°23'31"; Long. W: 70°18'56", Incertidumbre (km): 0, Alt. (msnm): 450  
 Recol.: Moreno, J., 25/may/1983

MNHNCL HERP 2281-2288  
 País: Chile, Región: Antofagasta, Provincia: Antofagasta,  
 Comuna: Taltal, Localidad: Rinconada de Paposo  
 Lat. S: 24°56'19"; Long. W: 70°29'29", Incertidumbre (km): 0, Alt. (msnm): 115  
 Recol.: Gálvez, O. & Cornejo, A. & Villarroel, M., 1/dic/1989

MNHNCL HERP 2293  
 País: Chile, Región: Antofagasta, Provincia: Antofagasta,  
 Comuna: Taltal, Localidad: Quebrada El Peral  
 Lat. S: 25°25'56"; Long. W: 70°26'43", Incertidumbre (km): 0, Alt. (msnm): 115  
 Recol.: Gálvez, O. & Cornejo, A. & Villarroel, M., 29/nov/1989

MNHNCL HERP 2582  
 País: Chile, Región: Coquimbo, Provincia: Elqui,  
 Comuna: Andacollo, Localidad: Andacollo  
 Lat. S: 30°13'39"; Long. W: 71°5'20", Incertidumbre (km): 0, Alt. (msnm): 1050  
 Recol.: Briones, W., 31/mar/1993

## MNHNCL HERP 2597

País: Chile, Región: Coquimbo, Provincia: Coquimbo, Comuna: Coquimbo, Localidad: Bahía La Herradura

Lat. S: 29°58'57"; Long. W: 71°20'59", Incertidumbre (km): 0, Alt. (msnm): ND

Recol.: Núñez, H., 1982

## MNHNCL HERP 2993-2995

Det.: Núñez, H., 27/ene/1999

País: Chile, Región: Atacama, Provincia: Huasco, Comuna: Vallenar, Localidad: Chañar Blanco

Lat. S: 28°38'48"; Long. W: 70°41'32", Incertidumbre (km): 0, Alt. (msnm): ND

Recol.: Núñez, H., 29/sep/1997

## MNHNCL HERP 3319

País: Chile, Región: Coquimbo, Provincia: Elqui, Comuna: Coquimbo, Localidad: Totalillo

Lat. S: 30°3'33"; Long. W: 71°22'11", Incertidumbre (km): 0, Alt. (msnm): ND

Recol.: Núñez, H. & Garín, C. & Schulte, J.A., 13/mar/2001

## MNHNCL HERP 3320

País: Chile, Región: Coquimbo, Provincia: Elqui, Comuna: Coquimbo, Localidad: Totalillo

Lat. S: 30°3'42"; Long. W: 71°22'16", Incertidumbre (km): 0, Alt. (msnm): ND

Recol.: ND, 13/mar/2001

## MNHNCL HERP 3521

Det.: Núñez, H., 2/may/2002

País: Chile, Región: Antofagasta, Provincia: Antofagasta, Comuna: Taltal, Localidad: Paposo

Lat. S: 25°7'56"; Long. W: 70°27'56", Incertidumbre (km): 0, Alt. (msnm): ND

Recol.: Cornelius, C., 28/ene/1997

## MNHNCL HERP 3536-3538

Det.: Núñez, H., 1991

País: Chile, Región: Atacama, Provincia: Huasco, Comuna: Alto del Carmen, Localidad: Alto del Carmen

Lat. S: 29°12'45"; Long. W: 70°20'53", Incertidumbre (km): 0, Alt. (msnm): ND

Recol.: Torres M., J.C., 29-31/oct/1991

Obs.: Ex Colección DBGUCH

## MNHNCL HERP 4121-4122

País: Chile, Región: Atacama, Provincia: Huasco, Comuna: Huasco, Localidad: Valle del Huasco

Lat. S: 28°31'54"; Long. W: 70°55'46", Incertidumbre (km): 0, Alt. (msnm): ND

Recol.: Acevedo, C. & Ardiles, V., 14/jun/2006

## MNHNCL HERP 4202

Det.: Mella, J.

País: Chile, Región: Atacama, Provincia: Vallenar, Comuna: Huasco, Localidad: Huasco

Lat. S: 28°28'35"; Long. W: 71°12'29", Incertidumbre (km): 1, Alt. (msnm): ND

Recol.: Mella, J.

Obs.: Ex Colección Jorge Mella

## MNHNCL HERP 4543-4547

Det.: Núñez, H., 11/ene/2011

País: Chile, Región: Atacama, Provincia: Copiapó, Comuna: Caldera, Localidad: El Morro

Lat. S: 27°11'0"; Long. W: 70°57'40", Incertidumbre (km): 0,2, Alt. (msnm): ND

Recol.: Núñez, H. & Torres M., J.C. & Yáñez, J., 15/dic/2010

*Liolaemus (Liolaemus) pseudolemniscatus* - (Lamborot & Ortiz, 1990) - Mapa 116 -

## MNHNCL HERP 1239-1249

Det.: Núñez, H., ene/2003

País: Chile, Región: Coquimbo, Provincia: Limarí, Comuna: Ovalle, Localidad: Ruinas

Lat. S: 31°5'10"; Long. W: 71°38'1", Incertidumbre (km): 1, Alt. (msnm): 100

Recol.: Fuentes, E., 1/nov/1976

Obs.: Ex Colección E. Fuentes

## MNHNCL HERP 1255-1256

Det.: Núñez, H., ene/2003

País: Chile, Región: Coquimbo, Provincia: Choapa, Comuna: Illapel, Localidad: Illapel

Lat. S: 31°35'40"; Long. W: 71°7'41", Incertidumbre (km): 0, Alt. (msnm): 350

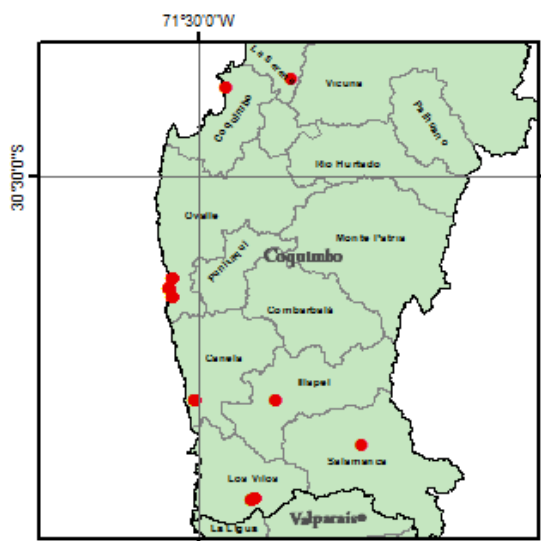
Recol.: Fuentes, E., 1/nov/1976

Obs.: Ex Colección E. Fuentes

## MNHNCL HERP 1257-1269

Det.: Núñez, H., ene/2003

País: Chile, Región: Coquimbo, Provincia: Limarí, Comuna: Ovalle, Localidad: El Teniente



Mapa 116

Lat. S: 30°59'32"; Long. W: 71°37'58", Incertidumbre (km): 0, Alt. (msnm): 100  
 Recol.: Fuentes, E., 1/nov/1976  
 Obs.: Ex Colección E. Fuentes

MNHNCL HERP 1270-1280

Det.: Núñez, H., ene/2003  
 País: Chile, Región: Coquimbo, Provincia: Limarí,  
 Comuna: Ovalle, Localidad: Camión  
 Lat. S: 31°2'57"; Long. W: 71°39'0", Incertidumbre (km): 1, Alt. (msnm): 100  
 Recol.: Fuentes, E., 1/nov/1976  
 Obs.: Ex Colección E. Fuentes

MNHNCL HERP 1283-1290

Det.: Núñez, H., ene/2003  
 País: Chile, Región: Coquimbo, Provincia: Choapa,  
 Comuna: Canela Baja, Localidad: Huentelauquén  
 Lat. S: 31°35'25"; Long. W: 71°31'22", Incertidumbre (km): 0, Alt. (msnm): 25  
 Recol.: Fuentes, E., 1/nov/1976  
 Obs.: Ex Colección E. Fuentes

MNHNCL HERP 3514-3515

Det.: Núñez, H., 1/may/2002  
 País: Chile, Región: Coquimbo, Provincia: Elqui,  
 Comuna: Coquimbo, Localidad: Totalillo  
 Lat. S: 30°3'34"; Long. W: 71°22'11", Incertidumbre (km): 0, Alt. (msnm): ND  
 Recol.: Núñez, H. & Garín, C. & Schulte, J.A., 13/mar/2002

MNHNCL HERP 3639

País: Chile, Región: Coquimbo, Provincia: Elqui,  
 Comuna: La Serena, Localidad: Quebrada de Talca  
 Lat. S: 30°0'58"; Long. W: 71°2'42", Incertidumbre (km): 0, Alt. (msnm): ND  
 Recol.: Labra, A., 31/oct/2000

MNHNCL HERP 4196

Det.: Mella, J.  
 País: Chile, Región: Coquimbo, Provincia: Choapa,  
 Comuna: Salamanca, Localidad: Quebrada Manque  
 Lat. S: 31°48'33"; Long. W: 70°42'7", Incertidumbre (km): 0, Alt. (msnm): ND  
 Recol.: Mella, J.  
 Obs.: Ex Colección Jorge Mella

MNHNCL HERP 4441-4442

Det.: Veloso, A., 1989  
 País: Chile, Región: Coquimbo, Provincia: Choapa,  
 Comuna: Los Vilos, Localidad: Culimó  
 Lat. S: 32°5'10"; Long. W: 71°14'21", Incertidumbre (km): 0, Alt. (msnm): ND  
 Recol.: Veloso, A. & Espejo S., P. & Navarro, J., 25/nov/2010  
 Obs.: Ex Colección DBGUCH

MNHNCL HERP 4651-4657

Det.: Navarro, J., 25/nov/1988  
 País: Chile, Región: Coquimbo, Provincia: Choapa,  
 Comuna: Los Vilos, Localidad: Culimó  
 Lat. S: 32°4'31"; Long. W: 71°13'27", Incertidumbre (km): 0,5, Alt. (msnm): ND  
 Recol.: Veloso, A. & Espejo S., P. & Navarro, J., 25/nov/1988  
 Obs.: Ex Colección DBGUCH

MNHNCL HERP 4931-4932

Det.: Núñez, H., 14/feb/2013  
 País: Chile, Región: Coquimbo, Provincia: Choapa,  
 Comuna: Los Vilos, Localidad: Culimó  
 Lat. S: 32°5'10"; Long. W: 71°14'21", Incertidumbre (km): 0, Alt. (msnm): ND  
 Recol.: Veloso, A. & Veloso, C. & Espejo S., P. & Navarro, J., 26/dic/1987

MNHNCL HERP 4933

Det.: Núñez, H., 14/feb/2013  
 País: Chile, Región: Coquimbo, Provincia: Choapa,  
 Comuna: Los Vilos, Localidad: Culimó

Lat. S: 32°5'10"; Long. W: 71°14'21", Incertidumbre (km): 0, Alt. (msnm): ND  
 Recol.: Espejo S., P., 14/dic/1987  
 Obs.: Ex Colección DBGUCH

***Liolaemus (Liolaemus) ramonensis* - (Müller & Hellmich, 1932) - Mapa 117 - MNHNCL HERP 0204**

País: Chile, Región: Metropolitana de Santiago, Provincia: Santiago, Comuna: Peñalolén, Localidad: Cerro Ramón

Lat. S: 33°28'54"; Long. W: 70°25'58", Incertidumbre (km): 0, Alt. (msnm): ND  
 Recol.: Núñez, H. & Escorza, P. & Thielemann, H., 25/feb/1979

**MNHNCL HERP 0217-0219**

País: Chile, Región: Metropolitana de Santiago, Provincia: Santiago, Comuna: Peñalolén, Localidad: Cerro Ramón

Lat. S: 33°29'5"; Long. W: 70°26'34", Incertidumbre (km): 0, Alt. (msnm): ND  
 Recol.: Escorza, P. & Thielemann, H., 28/ene/1979

**MNHNCL HERP 4005-4012**

País: Chile, Región: Metropolitana de Santiago, Provincia: Santiago, Comuna: Peñalolén, Localidad: Quebrada de Macul, parte alta

Lat. S: 33°29'26"; Long. W: 70°26'31", Incertidumbre (km): 0, Alt. (msnm): ND  
 Recol.: Espejo S., P., 6/mar/1978  
 Obs.: Ex Colección DBGUCH

**MNHNCL HERP 4013**

País: Chile, Región: Metropolitana de Santiago, Provincia: Santiago, Comuna: Peñalolén, Localidad: Cerro Ramón

Lat. S: 33°29'5"; Long. W: 70°26'34", Incertidumbre (km): 0, Alt. (msnm): 3050  
 Recol.: Veloso, C., 22/mar/1985  
 Obs.: Ex Colección DBGUCH

**MNHNCL HERP 4014**

País: Chile, Región: Metropolitana de Santiago, Provincia: Santiago, Comuna: Peñalolén, Localidad: Quebrada de Macul, parte alta

Lat. S: 33°29'26"; Long. W: 70°26'31", Incertidumbre (km): 0, Alt. (msnm): ND  
 Recol.: Espejo S., P., 12/feb/1987  
 Obs.: Ex Colección DBGUCH



Mapa 117

**MNHNCL HERP 4015-4017**

País: Chile, Región: Metropolitana de Santiago, Provincia: Santiago, Comuna: Peñalolén, Localidad: Quebrada de Macul, parte alta

Lat. S: 33°29'26"; Long. W: 70°26'31", Incertidumbre (km): 0, Alt. (msnm): ND  
 Recol.: Espejo S., P., 6/feb/1987  
 Obs.: Ex Colección DBGUCH

**MNHNCL HERP 4018-4021**

País: Chile, Región: Metropolitana de Santiago, Provincia: Santiago, Comuna: Peñalolén, Localidad: Cerro Ramón

Lat. S: 33°29'5"; Long. W: 70°26'34", Incertidumbre (km): 0, Alt. (msnm): 3050  
 Recol.: Veloso, C., 22/mar/1985  
 Obs.: Ex Colección DBGUCH

***Liolaemus (Liolaemus) riodamas* - (Esquerré & Núñez & Scolaro, 2013) - Mapa 118 -**

**MNHNCL HERP 1471-1472**

Det.: Núñez, H., 24/jul/2014

País: Chile, Región: Del Maule, Provincia: Curicó, Comuna: Romeral, Localidad: El Planchón Coord.:  
 Lat. S: 35°10'9"; Long. W: 70°32'1, Incertidumbre (km): 1, Alt. (msnm): 3000  
 Recol.: Bürger, O., 1/ene/1903

**MNHNCL HERP 1962-1966**

Det.: Núñez, H., 2013

País: Chile, Región: Del Libertador General Bernardo O'Higgins, Provincia: Colchagua, Comuna: San Fernando, Localidad: Río Tinguiririca  
 Lat. S: 34°56'27"; Long. W: 70°23'24", Incertidumbre (km): 0, Alt. (msnm): 2500



Mapa 118

Recol.: Núñez, H. & Labra, A., 24/feb/1985

*Liolaemus (Liolaemus) schroederi* - (Müller & Hellmich, 1938) - Mapa 119 -

MNHNCL HERP 0067-0073

País: Chile, Región: Metropolitana de Santiago, Provincia: Santiago, Comuna: Peñalolén, Localidad: Quebrada de Macul, parte alta

Lat. S: 33°30'0"; Long. W: 70°29'26", Incertidumbre (km): 0, Alt. (msnm): 1250

Recol.: Núñez, H. & Jarpa, M. & Thielemann, H., 7/ene/1977

MNHNCL HERP 0200

País: Chile, Región: Del Libertador General Bernardo O'Higgins, Provincia: Cachapoal, Comuna: Peumo, Localidad: Tunca

Lat. S: 34°22'59"; Long. W: 71°6'5", Incertidumbre (km): 0, Alt. (msnm): 200

Recol.: López, A., 28/sep/1978

MNHNCL HERP 0201-0202

País: Chile, Región: Metropolitana de Santiago, Provincia: Santiago, Comuna: Peñalolén, Localidad: Quebrada de Macul, parte alta

Lat. S: 33°30'0"; Long. W: 70°29'26", Incertidumbre (km): 0, Alt. (msnm): 1800

Recol.: Núñez, H., 29/sep/1979

MNHNCL HERP 0243

Det.: Núñez, H., 15/jul/2014

País: Chile, Región: Metropolitana de Santiago,

Provincia: Santiago, Comuna: Peñalolén, Localidad: Quebrada de Macul, parte alta

Lat. S: 33°30'0"; Long. W: 70°29'26", Incertidumbre (km): 0, Alt. (msnm): ND

Recol.: Núñez, H. & Morales, M.E., 24/mar/1979

MNHNCL HERP 0277

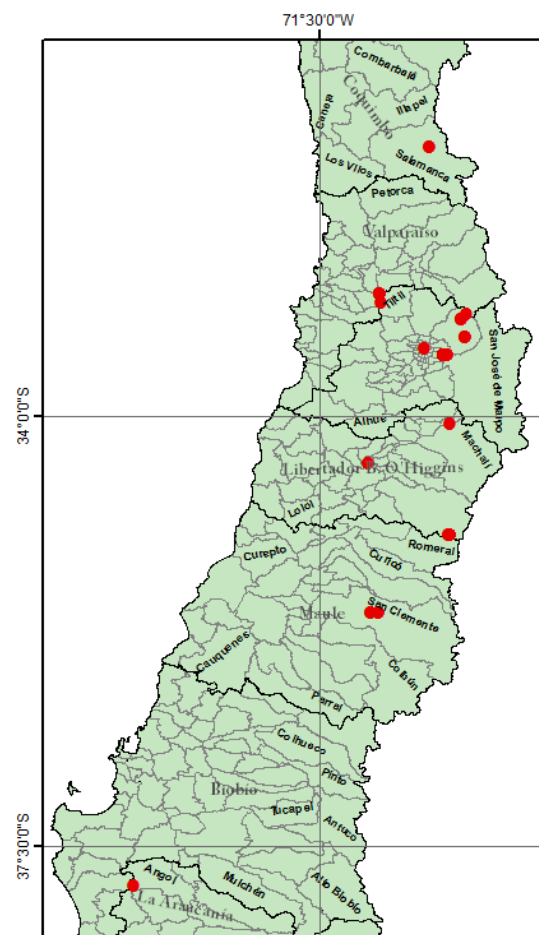
País: Chile, Región: Metropolitana de Santiago, Provincia: Santiago, Comuna: Peñalolén, Localidad: Quebrada de Macul, parte alta

Lat. S: 33°30'0"; Long. W: 70°29'26", Incertidumbre (km): 0, Alt. (msnm): 2000

Recol.: Núñez, H. & Morales, M.E. & Thielemann, H., 5/nov/1977

MNHNCL HERP 0288

País: Chile, Región: Metropolitana de Santiago, Provincia: Santiago, Comuna: Lo Barnechea, Loca-



Mapa 119

lidad: Farellones

Lat. S: 33°21'11"; Long. W: 70°18'39", Incertidumbre (km): 0, Alt. (msnm): 2300  
 Recol.: Núñez, H., 3/ene/1980

MNHNCL HERP 0325

País: Chile, Región: Metropolitana de Santiago, Provincia: Santiago, Comuna: Peñalolén, Localidad: Quebrada de Macul, parte alta

Lat. S: 33°30'0"; Long. W: 70°29'26", Incertidumbre (km): 0, Alt. (msnm): 2000  
 Recol.: Núñez, H., 2/feb/1979

MNHNCL HERP 0419-0426

País: Chile, Región: Metropolitana de Santiago, Provincia: Santiago, Comuna: Peñalolén, Localidad: Quebrada de Macul, parte alta

Lat. S: 33°30'0"; Long. W: 70°29'26", Incertidumbre (km): 0, Alt. (msnm): 1300  
 Recol.: Núñez, H. & Thielemann, H. & Román, J. & Escorza, P. & Pons, M., 8/ene/1977

MNHNCL HERP 0427-0429

País: Chile, Región: Metropolitana de Santiago, Provincia: Santiago, Comuna: Peñalolén, Localidad: Quebrada de Macul, parte alta

Lat. S: 33°30'0"; Long. W: 70°29'26", Incertidumbre (km): 0, Alt. (msnm): 1300  
 Recol.: Núñez, H., 11-13/feb/1977

MNHNCL HERP 0430-0434

País: Chile, Región: Metropolitana de Santiago, Provincia: Santiago, Comuna: Peñalolén, Localidad: Quebrada de Macul, parte alta

Lat. S: 33°30'0"; Long. W: 70°29'26", Incertidumbre (km): 0, Alt. (msnm): 1300  
 Recol.: Núñez, H. & Thielemann, H. & Román, J., 6/nov/1976

MNHNCL HERP 0482

País: Chile, Región: Metropolitana de Santiago, Provincia: Santiago, Comuna: Lo Barnechea, Localidad: Valle del río San Francisco

Lat. S: 33°12'19"; Long. W: 70°20'24", Incertidumbre (km): 5, Alt. (msnm): 2700  
 Recol.: Núñez, H., 26/mar/1977

MNHNCL HERP 0484

País: Chile, Región: Metropolitana de Santiago, Provincia: Santiago, Comuna: Peñalolén, Locali-

dad: Quebrada de Macul, parte alta

Lat. S: 33°30'0"; Long. W: 70°29'26", Incertidumbre (km): 0, Alt. (msnm): 1250  
 Recol.: Núñez, H., 2/ago/1977

MNHNCL HERP 0485-0488, 0519-0520

País: Chile, Región: Metropolitana de Santiago, Provincia: Santiago, Comuna: Peñalolén, Localidad: Quebrada de Macul, parte alta

Lat. S: 33°30'0"; Long. W: 70°29'26", Incertidumbre (km): 0, Alt. (msnm): 1250  
 Recol.: Escorza, P., 8/ene/1977

MNHNCL HERP 0521

País: Chile, Región: Metropolitana de Santiago, Provincia: Santiago, Comuna: Peñalolén, Localidad: Quebrada de Macul, parte alta

Lat. S: 33°30'0"; Long. W: 70°29'26", Incertidumbre (km): 0, Alt. (msnm): 1250  
 Recol.: Núñez, H., 11/feb/1977

MNHNCL HERP 0586

País: Chile, Región: Del Libertador General Bernardo O'Higgins, Provincia: Cachapoal, Comuna: Machalí, Localidad: Bajos de Colón

Lat. S: 34°3'25"; Long. W: 70°26'21", Incertidumbre (km): 1, Alt. (msnm): 1870  
 Recol.: Sallaberry, M. & Gajardo, M., 19/feb/1981

MNHNCL HERP 1320-1323

País: Chile, Región: Valparaíso, Provincia: Marga Marga, Comuna: Olmué, Localidad: Cerro El Roble

Lat. S: 32°59'34"; Long. W: 71°0'24", Incertidumbre (km): 0, Alt. (msnm): 2200  
 Recol.: Fuentes, E., 1/dic/1972  
 Obs.: Ex Colección E. Fuentes

MNHNCL HERP 1331

País: Chile, Región: Metropolitana de Santiago, Provincia: Santiago, Comuna: Lo Barnechea, Localidad: Mina La Disputada de Las Condes

Lat. S: 33°9'51"; Long. W: 70°17'46", Incertidumbre (km): 0, Alt. (msnm): 1860  
 Recol.: Fuentes, E., 1/dic/1976  
 Obs.: Ex Colección E. Fuentes

MNHNCL HERP 1332

País: Chile, Región: Metropolitana de Santiago, Provincia: Santiago, Comuna: Santiago, Localidad:

Santiago, ciudad

Lat. S: 33°26'28"; Long. W: 70°38'16", Incertidumbre (km): 0, Alt. (msnm): 600

Recol.: ND, 1/ene/1978

Obs.: Ex Colección E. Fuentes

MNHNCL HERP 1373

País: Chile, Región: Metropolitana de Santiago, Provincia: Chacabuco, Comuna: Tiltil, Localidad: Fundo Santa Laura, Cuesta La Dormida

Lat. S: 33°4'14"; Long. W: 70°59'33", Incertidumbre (km): 0, Alt. (msnm): 850

Recol.: Fuentes, E., 1/nov/1972

Obs.: Ex Colección E. Fuentes

MNHNCL HERP 1398-1400

País: Chile, Región: Valparaíso, Provincia: Marga Marga, Comuna: Olmué, Localidad: Cerro El Roble

Lat. S: 32°59'34"; Long. W: 71°0'24", Incertidumbre (km): 0, Alt. (msnm): 2200

Recol.: Fuentes, E., 1/feb/1975

Obs.: Ex Colección E. Fuentes

MNHNCL HERP 2055-2056

País: Chile, Región: Del Libertador General Bernardo O'Higgins, Provincia: Colchagua, Comuna: San Fernando, Localidad: San Fernando

Recol.: ND, 31/jul/1990

MNHNCL HERP 2227

País: Chile, Región: De Los Lagos, Provincia: Osorno, Comuna: Osorno, Localidad: Osorno (*in errore*)

Lat. S: 40°34'25"; Long. W: 73°8'27", Incertidumbre (km): 3, Alt. (msnm): 24

Recol.: Veloso, C., 28/feb/1991

MNHNCL HERP 2228-2229, 2231

País: Chile, Región: Metropolitana de Santiago, Provincia: Santiago, Comuna: Lo Barnechea, Localidad: Farellones

Lat. S: 33°21'2"; Long. W: 70°18'43", Incertidumbre (km): 0, Alt. (msnm): 2200

Recol.: Lagos, V., 30/sep/1990

MNHNCL HERP 2354-2355

País: Chile, Región: Del Maule, Provincia: Talca, Comuna: San Clemente, Localidad: Vilches Alto

Lat. S: 35°35'29"; Long. W: 71°0'58", Incertidumbre (km): 0, Alt. (msnm): 1150

Recol.: Núñez, H. & Labra, A. & Tamayo, M., 22/

oct/1988

MNHNCL HERP 2480-2496, 2575-2576

País: Chile, Región: Del Libertador General Bernardo O'Higgins, Provincia: Colchagua, Comuna: San Fernando, Localidad: Termas del Flaco

Lat. S: 34°57'41"; Long. W: 70°25'55", Incertidumbre (km): 0, Alt. (msnm): 1520

Recol.: Núñez, H. & Labra, A., 4-19/feb/1984

MNHNCL HERP 2519

País: Chile, Región: Del Maule, Provincia: Talca, Comuna: San Clemente, Localidad: Vilches Alto

Lat. S: 35°35'29"; Long. W: 71°0'58", Incertidumbre (km): 0, Alt. (msnm): 1150

Recol.: Núñez, H. & Labra, A. & Tamayo, M., 26-30/sep/1992

MNHNCL HERP 3458-3459

País: Chile, Región: Del Maule, Provincia: Talca, Comuna: San Clemente, Localidad: Altos de Lircay, Reserva Nacional

Lat. S: 35°35'56"; Long. W: 71°4'34", Incertidumbre (km): 1, Alt. (msnm): ND

Recol.: Schulte, J. & Valladares, J.P., 30/ene/2001

MNHNCL HERP 3473

País: Chile, Región: De la Araucanía, Provincia: Malleco, Comuna: Angol, Localidad: Nahuelbuta, Parque Nacional

Lat. S: 37°49'0"; Long. W: 73°0'53", Incertidumbre (km): 0, Alt. (msnm): ND

Recol.: Schulte, J. & Valladares, J.P., 1/feb/2001

MNHNCL HERP 3493-3496

País: Chile, Región: Metropolitana de Santiago, Provincia: Santiago, Comuna: Peñalolén, Localidad: Quebrada de Macul, parte alta

Lat. S: 33°29'37"; Long. W: 70°27'34", Incertidumbre (km): 0, Alt. (msnm): 2000

Recol.: Leonard, R., 16-17/abr/1992

MNHNCL HERP 4226-4227

Det.: Mella, J.

País: Chile, Región: Coquimbo, Provincia: Choapa, Comuna: Salamanca, Localidad: Quebrada Piuquenes, Mina Los Pelambres

Lat. S: 31°48'1"; Long. W: 70°35'49", Incertidumbre (km): 1,5, Alt. (msnm): ND

Recol.: Mella, J.

Obs.: Ex Colección Jorge Mella



MNHNCL HERP 4632-4639

Det.: Navarro, J., 31/mar/1979

País: Chile, Región: Del Libertador General Bernardo O'Higgins, Provincia: Colchagua, Comuna: San Fernando, Localidad: Termas del Flaco

Lat. S: 34°57'41"; Long. W: 70°25'59", Incertidumbre (km): 1, Alt. (msnm): ND

Recol.: Díaz, N. & Sallaberry, M., 7-8/mar/1979

Obs.: Ex Colección DBGUCH

MNHNCL HERP 4814-4816

Det.: Navarro, J., 9/dic/1981

País: Chile, Región: Metropolitana de Santiago, Provincia: Santiago, Comuna: Lo Barnechea, Localidad: Valle del río San Francisco

Lat. S: 33°12'19"; Long. W: 70°20'24", Incertidumbre (km): 5, Alt. (msnm): ND

Recol.: Navarro, J. & Díaz, N., 9/dic/1981

Obs.: Ex Colección DBGUCH

MNHNCL HERP 4936-4938

Det.: Espejo S., P., 12/feb/1987

País: Chile, Región: Metropolitana de Santiago, Provincia: Santiago, Comuna: Peñalolén, Localidad: Quebrada de Macul

Lat. S: 33°29'49"; Long. W: 70°28'43", Incertidumbre (km): 1,5, Alt. (msnm): ND

Recol.: Espejo S., P., 12-13/feb/1987

Obs.: Ex Colección DBGUCH

*Liolaemus (Liolaemus) septentrionalis* - Pincheira-Donoso & Núñez, 2005 - Mapa 120-

MNHNCL HERP 3440-3445

País: Chile, Región: Del Maule, Provincia: Talca, Comuna: San Clemente, Localidad: El Enladrillado, Reserva Nacional Altos de Lircay

Lat. S: 35°36'39"; Long. W: 70°59'2", Incertidumbre (km): 0, Alt. (msnm): ND

Recol.: Schulte, J. & Valladares, J.P., 30/ene/2001

MNHNCL HERP 4589-4592

Det.: Núñez, H., 20/ene/2011

País: Chile, Región: Del Maule, Provincia: Talca, Comuna: San Clemente, Localidad: Vilches Alto

Lat. S: 35°36'6"; Long. W: 71°2'7", Incertidumbre (km): 0, Alt. (msnm): ND

Recol.: Núñez, H. & Labra, A., 30/nov/1988

Obs.: Ex Colección DBGUCH



Mapa 120

*Liolaemus (Liolaemus) silvai* - (Ortiz, 1989) -Mapa 121-

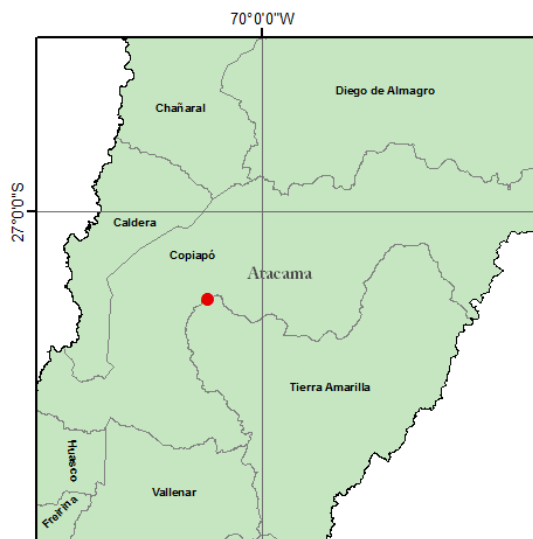
MNHNCL HERP 1590

Det.: Ortiz, J.C., dic/1993

País: Chile, Región: Atacama, Provincia: Copiapó, Comuna: Copiapó, Localidad: Río Copiapó

Lat. S: 27°25'47"; Long. W: 70°16'5", Incertidumbre (km): 0, Alt. (msnm): 450

Recol.: Moreno, J., 25/may/1983



Mapa 121

*Liolaemus (Liolaemus) silvanae* - (Donoso-Barros & Cei, 1971)

MNHNCL HERP 4257-4258

País: Argentina, Localidad: Puesto Lebrum, Meseta Lago Buenos Aires

Recol.: Cei, J.M. & Scolaro, A., 12/jun/1979 al 12/jul/1979

Obs.: Ex Colección DBGUCH

***Liolaemus (Liolaemus) tenuis* - (Dumeril & Bibron, 1837) - Mapa 122 -**

MNHNCL HERP 0059-0062

País: Chile, Región: Del Libertador General Bernardo O'Higgins, Provincia: Cachapoal, Comuna: San Vicente, Localidad: Taguatagua

Lat. S: 34°28'10"; Long. W: 71°10'18", Incertidumbre (km): 1, Alt. (msnm): 207

Recol.: Aspillaga, E., 15/sep/1978

MNHNCL HERP 0144

País: Chile, Región: Metropolitana de Santiago, Provincia: Santiago, Comuna: Peñalolén, Localidad: Quebrada de Macul, parte alta

Lat. S: 33°30'0"; Long. W: 70°29'26", Incertidumbre (km): 0, Alt. (msnm): 1250

Recol.: Núñez, H. &amp; Gajardo, M., 17/sep/1979

MNHNCL HERP 0187-0188

País: Chile, Región: Metropolitana de Santiago, Provincia: Santiago, Comuna: Peñalolén, Localidad: Quebrada de Macul, parte alta

Lat. S: 33°30'0"; Long. W: 70°29'26", Incertidumbre (km): 0, Alt. (msnm): 1250

Recol.: Núñez, H. &amp; Alarcón, S. &amp; Escorza, P., 9/oct/1976

MNHNCL HERP 0197

País: Chile, Región: Metropolitana de Santiago, Provincia: Santiago, Comuna: Peñalolén, Localidad: Quebrada de Macul, parte alta

Lat. S: 33°30'0"; Long. W: 70°29'26", Incertidumbre (km): 0, Alt. (msnm): 1250

Recol.: Escorza, P., 28/ago/1976

MNHNCL HERP 0198-0199

País: Chile, Región: Metropolitana de Santiago, Provincia: Santiago, Comuna: Peñalolén, Localidad: Quebrada de Macul, parte alta

Lat. S: 33°30'0"; Long. W: 70°29'26", Incertidumbre (km): 0, Alt. (msnm): 1200

Recol.: Núñez, H., 8/ene/1977

MNHNCL HERP 0206-0211

País: Chile, Región: De la Araucanía, Provincia: Cautín, Comuna: Pucón, Localidad: Pucón

Lat. S: 39°32'23"; Long. W: 72°6'58", Incertidumbre (km): 0, Alt. (msnm): 280

Recol.: Núñez, H., 28/nov/1978

MNHNCL HERP 0222-0223

País: Chile, Región: Metropolitana de Santiago, Provincia: Santiago, Comuna: Peñalolén, Localidad: Quebrada de Macul, parte alta

Lat. S: 33°30'0"; Long. W: 70°29'26", Incertidumbre (km): 0, Alt. (msnm): 1250

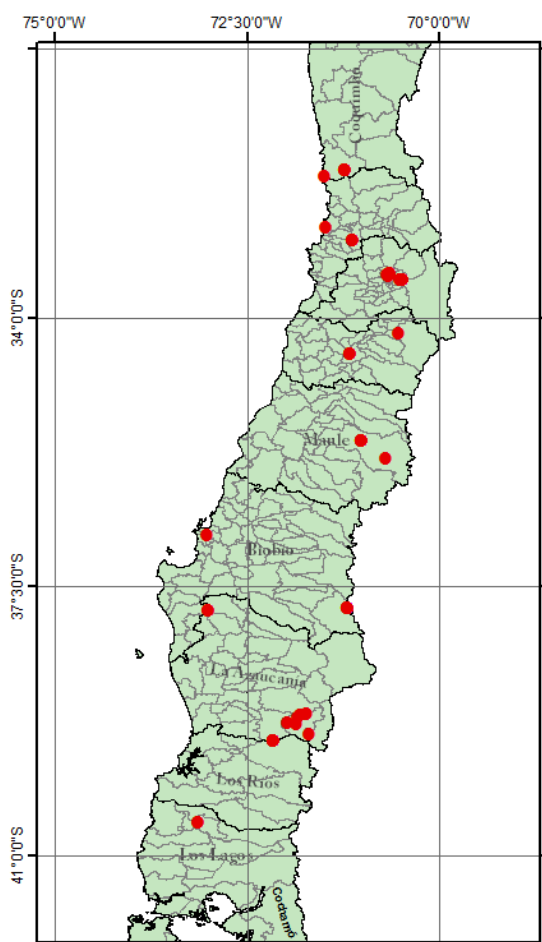
Recol.: Núñez, H., 11/feb/1977

MNHNCL HERP 0224

País: Chile, Región: Metropolitana de Santiago, Provincia: Santiago, Comuna: Peñalolén, Localidad: Quebrada de Macul, parte alta

Lat. S: 33°30'0"; Long. W: 70°29'26", Incertidumbre (km): 0, Alt. (msnm): 1250

Recol.: Núñez, H., 28/ago/1976



Mapa 122

## MNHNCL HERP 0225

País: Chile, Región: Metropolitana de Santiago, Provincia: Santiago, Comuna: Peñalolén, Localidad: Quebrada de Macul, parte alta  
 Lat. S: 33°30'0"; Long. W: 70°29'26", Incertidumbre (km): 0, Alt. (msnm): 1250  
 Recol.: Escorza, P., 9/oct/1976

## MNHNCL HERP 0254-0255

País: Chile, Región: Metropolitana de Santiago, Provincia: Santiago, Comuna: Peñalolén, Localidad: Quebrada de Macul, parte alta  
 Lat. S: 33°30'0"; Long. W: 70°29'26", Incertidumbre (km): 0, Alt. (msnm): 1250  
 Recol.: Núñez, H. & Morales, M.E., 15/abr/1979

## MNHNCL HERP 0267-0270

País: Chile, Región: Metropolitana de Santiago, Provincia: Santiago, Comuna: Peñalolén, Localidad: Quebrada de Macul, parte alta  
 Lat. S: 33°30'0"; Long. W: 70°29'26", Incertidumbre (km): 0, Alt. (msnm): 1250  
 Recol.: Núñez, H. & Morales, M.E., 24/mar/1979

## MNHNCL HERP 0342-0346

País: Chile, Región: Valparaíso, Provincia: Marga Marga, Comuna: Olmué, Localidad: La Campana, Parque Nacional  
 Lat. S: 32°58'56"; Long. W: 71°7'59", Incertidumbre (km): 0, Alt. (msnm): 500  
 Recol.: Núñez, H., 25/ene/1980

## MNHNCL HERP 0408-0411

País: Chile, Región: Metropolitana de Santiago, Provincia: Santiago, Comuna: Recoleta, Localidad: Cementerio General  
 Lat. S: 33°24'58"; Long. W: 70°39'8", Incertidumbre (km): 0, Alt. (msnm): 600  
 Recol.: Núñez B., H., 8/mar/1980

## MNHNCL HERP 0451-0454

País: Chile, Región: Metropolitana de Santiago, Provincia: Santiago, Comuna: Peñalolén, Localidad: Quebrada de Macul, parte alta  
 Lat. S: 33°30'0"; Long. W: 70°29'26", Incertidumbre (km): 0, Alt. (msnm): 1250  
 Recol.: Núñez, H., 11-13/feb/1977

## MNHNCL HERP 0455-0458

País: Chile, Región: Metropolitana de Santiago,

Provincia: Santiago, Comuna: Peñalolén, Localidad: Quebrada de Macul, parte alta  
 Lat. S: 33°30'0"; Long. W: 70°29'26", Incertidumbre (km): 0, Alt. (msnm): 1250  
 Recol.: Alarcón, S. & Escorza, P., 9/oct/1976

## MNHNCL HERP 0459-0460

País: Chile, Región: Metropolitana de Santiago, Provincia: Santiago, Comuna: Peñalolén, Localidad: Quebrada de Macul, parte alta  
 Lat. S: 33°30'0"; Long. W: 70°29'26", Incertidumbre (km): 0, Alt. (msnm): 1250  
 Recol.: Núñez, H., 1/ago/1977

## MNHNCL HERP 0461-0467

País: Chile, Región: Del Biobío, Provincia: Biobío, Comuna: Alto Biobío, Localidad: Trapatrapa  
 Lat. S: 37°47'5"; Long. W: 71°12'19", Incertidumbre (km): 0, Alt. (msnm): 1200  
 Recol.: Aspillaga, E., 1/feb/1978

## MNHNCL HERP 0468-0469

País: Chile, Región: Metropolitana de Santiago, Provincia: Santiago, Comuna: Peñalolén, Localidad: Quebrada de Macul, parte alta  
 Lat. S: 33°30'0"; Long. W: 70°29'26", Incertidumbre (km): 0, Alt. (msnm): 1250  
 Recol.: Núñez, H. & Thielemann, H., 29/ago/1977

## MNHNCL HERP 0522-0523

País: Chile, Región: Metropolitana de Santiago, Provincia: Santiago, Comuna: Peñalolén, Localidad: Quebrada de Macul, parte alta  
 Lat. S: 33°30'0"; Long. W: 70°29'26", Incertidumbre (km): 0, Alt. (msnm): 1250  
 Recol.: Núñez, H. & Morales, M.E., 15/abr/1979

## MNHNCL HERP 0569

País: Chile, Región: Metropolitana de Santiago, Provincia: Santiago, Comuna: Santiago, Localidad: Cerro Santa Lucía  
 Lat. S: 33°26'24"; Long. W: 70°38'36", Incertidumbre (km): 0, Alt. (msnm): 600  
 Recol.: Hemstróm, E., 24/sep/1980

## MNHNCL HERP 0579-0582

País: Chile, Región: Metropolitana de Santiago, Provincia: Santiago, Comuna: Peñalolén, Localidad: Quebrada de Macul, parte alta

- Lat. S: 33°30'0"; Long. W: 70°29'26", Incertidumbre (km): 0, Alt. (msnm): 1250  
 Recol.: Núñez, J.L. & Núñez, H., 9/ene/1981
- MNHNCL HERP 0957-0962  
 País: Chile, Región: Metropolitana de Santiago, Provincia: Santiago, Comuna: Peñalolén, Localidad: Quebrada de Macul, parte alta  
 Lat. S: 33°30'0"; Long. W: 70°29'26", Incertidumbre (km): 0, Alt. (msnm): 1250  
 Recol.: Núñez, H., 14-15/ago/1980
- MNHNCL HERP 1234  
 País: Chile, Región: Valparaíso, Provincia: Valparaíso, Comuna: Quintero, Localidad: Rancho Las Palmas  
 Lat. S: 32°49'4"; Long. W: 71°28'47", Incertidumbre (km): 0, Alt. (msnm): 500  
 Recol.: Contreras, L., 11/sep/1982
- MNHNCL HERP 1333-1351  
 País: Chile, Región: Metropolitana de Santiago, Provincia: Santiago, Comuna: Santiago, Localidad: Cerro Santa Lucía  
 Lat. S: 33°26'24"; Long. W: 70°38'36", Incertidumbre (km): 0, Alt. (msnm): 600  
 Recol.: Fuentes, E., 1/dic/1976  
 Obs.: Ex Colección E. Fuentes
- MNHNCL HERP 1447  
 País: Chile, Región: Del Biobío, Provincia: Concepción, Comuna: Concepción, Localidad: Concepción  
 Lat. S: 36°49'50"; Long. W: 73°1'51", Incertidumbre (km): 0, Alt. (msnm): 100  
 Recol.: ND
- MNHNCL HERP 1448-1449, 1745-1747  
 País: Chile, Región: ND, Provincia: ND, Comuna: ND, Localidad: Chile Central  
 Recol.: ND
- MNHNCL HERP 1811  
 País: Chile, Región: Del Maule, Provincia: Talca, Comuna: San Clemente, Localidad: Mina de Talca, 4 km al Este de la  
 Lat. S: 35°49'35"; Long. W: 70°42'22", Incertidumbre (km): 0, Alt. (msnm): 959  
 Recol.: Contreras, L., 23/nov/1984
- MNHNCL HERP 2112-2117  
 País: Chile, Región: Del Maule, Provincia: Talca, Comuna: San Clemente, Localidad: Vilches Alto  
 Lat. S: 35°35'29"; Long. W: 71°0'58", Incertidumbre (km): 0, Alt. (msnm): 1150  
 Recol.: Núñez, H. & Labra, A. & Tamayo, M., 26-30/sep/1992
- MNHNCL HERP 2161  
 País: Chile, Región: Metropolitana de Santiago, Provincia: Santiago, Comuna: Santiago, Localidad: Parque Quinta Normal  
 Lat. S: 33°26'29"; Long. W: 70°40'55", Incertidumbre (km): 0, Alt. (msnm): 518  
 Recol.: Hidalgo, E., 31/dic/1990
- MNHNCL HERP 2199-2201  
 País: Chile, Región: Del Maule, Provincia: Talca, Comuna: San Clemente, Localidad: Vilches Alto  
 Lat. S: 35°35'29"; Long. W: 71°0'58", Incertidumbre (km): 0, Alt. (msnm): 1150  
 Recol.: Núñez, H. & Labra, A. & Tamayo, M., 22/oct/1988
- MNHNCL HERP 2225-2226  
 País: Chile, Región: De Los Lagos, Provincia: Osorno, Comuna: Osorno, Localidad: Osorno  
 Lat. S: 40°34'25"; Long. W: 73°8'27", Incertidumbre (km): 3, Alt. (msnm): 24  
 Recol.: Veloso, C., 28/feb/1991
- MNHNCL HERP 2595  
 País: Chile, Región: Metropolitana de Santiago, Provincia: Santiago, Comuna: Santiago, Localidad: Santiago  
 Lat. S: 33°27'7"; Long. W: 70°39'36", Incertidumbre (km): 20, Alt. (msnm): ND  
 Recol.: Núñez, H., 30/sep/1992
- MNHNCL HERP 2643  
 País: Chile, Región: De Los Ríos, Provincia: Valdivia, Comuna: Valdivia, Localidad: Valdivia  
 Recol.: ND
- MNHNCL HERP 2653-2658  
 País: Chile, Región: ND, Provincia: ND, Comuna: ND, Localidad: Chile Central  
 Recol.: ND
- MNHNCL HERP 2742  
 País: Chile, Región: Coquimbo, Provincia: Choapa,

Comuna: Los Vilos, Localidad: Cerro Santa Inés  
 Lat. S: 32°9'38"; Long. W: 71°29'29", Incertidumbre (km): 0, Alt. (msnm): ND  
 Recol.: Mernez, R., 30/abr/1984

MNHNCL HERP 3466

País: Chile, Región: Del Libertador General Bernardo O'Higgins, Provincia: Cachapoal, Comuna: Machalí, Localidad: Coya

Lat. S: 34°12'15"; Long. W: 70°31'56", Incertidumbre (km): 0, Alt. (msnm): ND

Recol.: Schulte, J. & Valladares, J.P., 29/ene/2001

MNHNCL HERP 3467-3469

País: Chile, Región: De la Araucanía, Provincia: Malleco, Comuna: Angol, Localidad: Nahuelbuta, Parque Nacional

Lat. S: 37°49'7"; Long. W: 73°0'48", Incertidumbre (km): 0, Alt. (msnm): ND

Recol.: Schulte, J. & Valladares, J.P., 1/feb/2001

MNHNCL HERP 3638

País: Chile, Región: De la Araucanía, Provincia: Cautín, Comuna: Curarrehue, Localidad: Villarrica, Parque Nacional, Sector Quetrupillán

Lat. S: 39°25'17"; Long. W: 71°41'48", Incertidumbre (km): 1, Alt. (msnm): ND

Recol.: Lobos, G., 15/ene/2002

MNHNCL HERP 4237

Det.: Victoriano, P., 28/ene/2007

País: Chile, Región: ND, Provincia: ND, Comuna: ND, Localidad: "Puquios" (sic)

Recol.: Victoriano, P., 28/ene/2007

Obs.: Localidad *in errore*

MNHNCL HERP 4640-4645

Det.: Navarro, J., 25/nov/1988

País: Chile, Región: Coquimbo, Provincia: Choapa, Comuna: Los Vilos, Localidad: Culimó

Lat. S: 32°4'31"; Long. W: 71°13'27", Incertidumbre (km): 0,5, Alt. (msnm): ND

Recol.: Veloso, A. & Espejo S., P. & Navarro, J., 25/nov/1988

Obs.: Ex Colección DBGUCH

MNHNCL HERP 4789-4797, 4943

Det.: Moreno, R., 17/feb/1981

País: Chile, Región: De Los Ríos, Provincia: Valdivia, Comuna: Panguipulli, Localidad: Lago Calafquén

Lat. S: 39°30'10"; Long. W: 72°10'3", Incertidum-

bre (km): 16, Alt. (msnm): ND

Recol.: Moreno, R. & Oñate, A., 17/feb/1981

Obs.: Ex Colección DBGUCH

MNHNCL HERP 4942

Det.: Núñez, H., 17/ene/1980

País: Chile, Región: Metropolitana de Santiago, Provincia: Santiago, Comuna: Peñalolén, Localidad: San Luis de Macul

Lat. S: 33°30'12"; Long. W: 70°31'20", Incertidumbre (km): 0, Alt. (msnm): ND

Recol.: Núñez, H. & Veloso, A. & Navarro, J., 17/ene/1980

Obs.: Ex Colección DBGUCH

***Liolaemus (Liolaemus) ubaghsi* - Esquerré, Troncoso-Palacios, Garín & Núñez, 2014 - Mapa 123 - MNHNCL HERP 0605-0613**

Det.: Núñez, H., 30/jun/2014

País: Chile, Región: Del Libertador General Bernardo O'Higgins, Provincia: Cachapoal, Comuna: Machalí, Localidad: Embalse Sapos

Lat. S: 34°3'25"; Long. W: 70°26'21", Incertidumbre (km): 1, Alt. (msnm): 1870

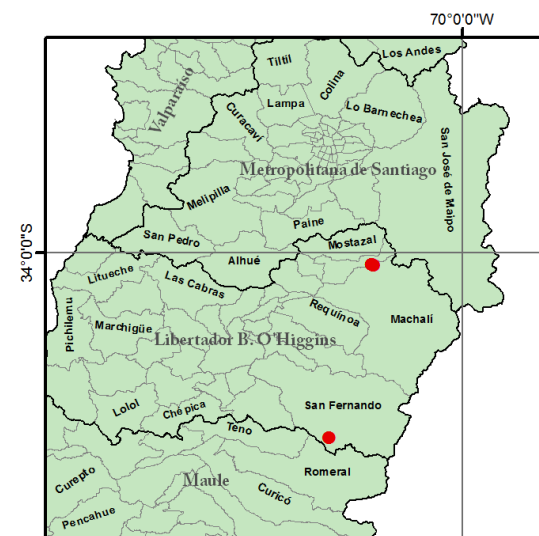
Recol.: Sallaberry, M. & Gajardo, M., 19/feb/1981

MNHNCL HERP 3660

Det.: Núñez, H., 26/jun/2014

País: Chile, Región: Del Libertador General Bernardo O'Higgins, Provincia: Cachapoal, Comuna: Machalí, Localidad: Bajos de Colón

Lat. S: 34°3'25"; Long. W: 70°26'21", Incertidum-



Mapa 123

bre (km): 1, Alt. (msnm): ND  
 Recol.: Núñez, H. & Garín, C. & Pincheira D., D.

MNHNCL HERP 4081-4082  
 Det.: Núñez, H., 26/jun/2014  
 País: Chile, Región: Del Libertador General Bernardo O'Higgins, Provincia: Colchagua, Comuna: San Fernando, Localidad: Alto Huemul  
 Lat. S: 34°54'14"; Long. W: 70°38'54", Incertidumbre (km): 0, Alt. (msnm): 1700  
 Recol.: Núñez, H. & Torres M., J.C. & Henríquez, P., 2-4/abr/2006

***Liolaemus (Liolaemus) valdesianus* - (Hellmich, 1950) - Mapa 124 -**

MNHNCL HERP 0002-0014, 0036-0038  
 País: Chile, Región: Metropolitana de Santiago, Provincia: Cordillera, Comuna: San José de Maipo, Localidad: Sector Panimávida, estero El Morado  
 Lat. S: 33°48'17"; Long. W: 70°4'16", Incertidumbre (km): 0, Alt. (msnm): 2800  
 Recol.: Núñez, H. & Yáñez, J., 1-2/mar/1980

MNHNCL HERP 1808  
 País: Chile, Región: Metropolitana de Santiago, Provincia: Cordillera, Comuna: San José de Maipo, Localidad: Lo Valdés  
 Lat. S: 33°49'43"; Long. W: 70°3'34", Incertidumbre (km): 0, Alt. (msnm): 1800  
 Recol.: Núñez, H., 17/abr/1981



Mapa 124

MNHNCL HERP 2797  
 País: Chile, Región: Metropolitana de Santiago, Provincia: Cordillera, Comuna: San José de Maipo, Localidad: Baños de Colina  
 Lat. S: 33°51'12"; Long. W: 69°58'52", Incertidumbre (km): 0, Alt. (msnm): 2500  
 Recol.: Torres M., J.C., 31/mar/1996

***Liolaemus (Liolaemus) velosoi* - (Ortiz, 1987) - Mapa 125 -**

MNHNCL HERP 2523-2528  
 Det.: Núñez, H., 15/ene/2009  
 País: Chile, Región: Atacama, Provincia: Chañaral, Comuna: Diego de Almagro, Localidad: Diego de Almagro  
 Lat. S: 26°23'56"; Long. W: 70°1'43", Incertidumbre (km): 1, Alt. (msnm): 750  
 Recol.: Núñez, H. & Briones, W., 22/dic/1992

MNHNCL HERP 3512-3513  
 Det.: Núñez, H., 30/jun/2014  
 País: Chile, Región: Atacama, Provincia: Chañaral, Comuna: Diego de Almagro, Localidad: Diego de Almagro  
 Lat. S: 26°22'26"; Long. W: 70°3'57", Incertidumbre (km): 1, Alt. (msnm): 750  
 Recol.: Núñez, H. & Garín, C. & Schulte, J.A., 8-11/mar/2001

MNHNCL HERP 4729-4731  
 Det.: Núñez, H., 2/may/2011



Mapa 125

País: Chile, Región: Atacama, Provincia: Chañaral, Comuna: Diego de Almagro, Localidad: Diego de Almagro

Lat. S: 26°23'56"; Long. W: 70°1'43", Incertidumbre (km): 1, Alt. (msnm): ND

Recol.: Núñez, H., 30-31/oct/1992

Obs.: Ex Colección DBGUCH

***Liolaemus (Liolaemus) zapallarensis* - (Müller & Hellmich, 1932) - Mapa 126 -**

MNHNCL HERP 0145-0146

Det.: Núñez, H., 25/jun/2014

País: Chile, Región: Coquimbo, Provincia: Choapa, Comuna: Los Vilos, Localidad: Frente a Isla de Lobos

Lat. S: 31°54'53"; Long. W: 71°31'0", Incertidumbre (km): 0, Alt. (msnm): 5

Recol.: Núñez, H. & Gajardo, M. & Parragué, L. & Yáñez, J., 13/oct/1979

MNHNCL HERP 0401

Det.: Núñez, H., 25/jun/2014

País: Chile, Región: Coquimbo, Provincia: Choapa, Comuna: Los Vilos, Localidad: Frente a Isla de Lobos

Lat. S: 31°58'17"; Long. W: 71°29'34", Incertidumbre (km): 0, Alt. (msnm): 5

Recol.: Yáñez, J., 22/feb/1980

MNHNCL HERP 0447

Det.: Núñez, H., 25/jun/2014

País: Chile, Región: Coquimbo, Provincia: Choapa, Comuna: Los Vilos, Localidad: Quilimarí

Lat. S: 32°7'5"; Long. W: 71°29'9", Incertidumbre (km): 0, Alt. (msnm): 25

Recol.: Yáñez, J., 2/may/1980

MNHNCL HERP 0510

Det.: Núñez, H., 25/jun/2014

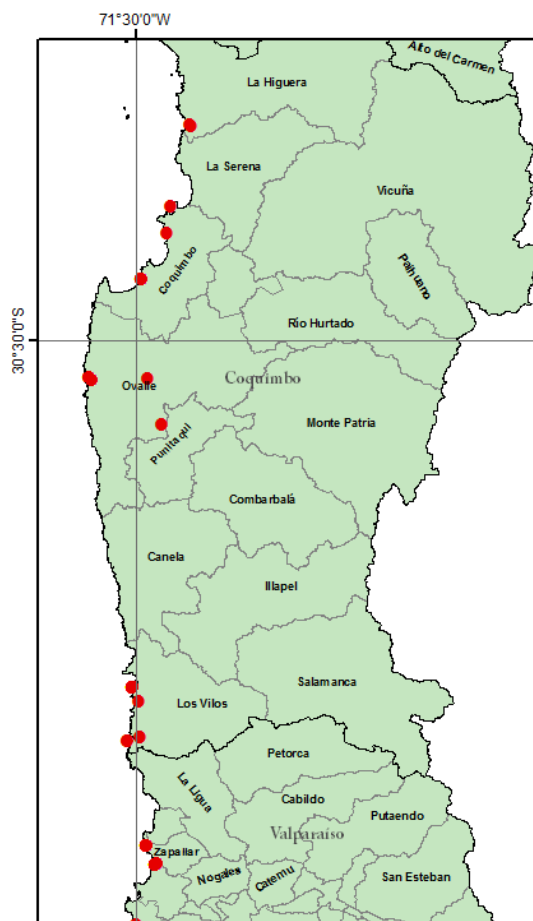
País: Chile, Región: Coquimbo, Provincia: Choapa, Comuna: Los Vilos, Localidad: Frente a Isla de Lobos

Lat. S: 31°54'53"; Long. W: 71°31'0", Incertidumbre (km): 0, Alt. (msnm): 5

Recol.: Gajardo, M., 2/nov/1980

MNHNCL HERP 0771-0790, 0792-0795, 0799-0806, 0828-0838

Det.: Núñez, H., 25/jun/2014



**Mapa 126**

País: Chile, Región: Coquimbo, Provincia: Choapa, Comuna: Los Vilos, Localidad: Frente a Isla de Lobos

Lat. S: 31°54'53"; Long. W: 71°31'0", Incertidumbre (km): 0, Alt. (msnm): 5

Recol.: Gajardo, M., 23-31/ene/1981

MNHNCL HERP 0791, 0796-0798, 0807-0827

Det.: Núñez, H., 25/jun/2014

País: Chile, Región: Coquimbo, Provincia: Choapa, Comuna: Los Vilos, Localidad: Frente a Isla de Lobos

Lat. S: 31°54'53"; Long. W: 71°31'0", Incertidumbre (km): 0, Alt. (msnm): 5

Recol.: Gajardo, M., 2-4/feb/1981

MNHNCL HERP 1487

País: Chile, Región: Valparaíso, Provincia: Valparaíso, Comuna: Valparaíso, Localidad: Valparaíso

Lat. S: 32°52'54"; Long. W: 71°30'4", Incertidumbre (km): 0, Alt. (msnm): ND  
Recol.: ND

MNHNCL HERP 1759

Det.: Núñez, H., 25/jun/2014  
País: Chile, Región: Coquimbo, Provincia: Limarí, Comuna: Ovalle, Localidad: Limarí  
Lat. S: 30°39'14"; Long. W: 71°27'16", Incertidumbre (km): 25, Alt. (msnm): ND  
Recol.: ND

MNHNCL HERP 1783

Det.: Núñez, H., 25/jun/2014  
País: Chile, Región: Coquimbo, Provincia: Elqui, Comuna: Coquimbo, Localidad: Totoralillo  
Lat. S: 30°3'45"; Long. W: 71°22'43", Incertidumbre (km): 0, Alt. (msnm): 5  
Recol.: Wagentnecht, R., 24/ene/1953

MNHNCL HERP 2067

Det.: Núñez, H., 25/jun/2014  
País: Chile, Región: Coquimbo, Provincia: Elqui, Comuna: Coquimbo, Localidad: La Pampilla  
Lat. S: 29°57'9"; Long. W: 71°21'30", Incertidumbre (km): 0, Alt. (msnm): 50  
Recol.: Codoceo R., M., 21/sep/1955

MNHNCL HERP 2275-2280

Det.: Núñez, H., 25/oct/1991  
País: Chile, Región: Coquimbo, Provincia: Limarí, Comuna: Ovalle, Localidad: Fray Jorge, Parque Nacional  
Lat. S: 30°39'44"; Long. W: 71°40'55", Incertidumbre (km): 0, Alt. (msnm): 400  
Recol.: Núñez, H., 23-25/oct/1989

MNHNCL HERP 2521-2522

País: Chile, Región: Coquimbo, Provincia: Choapa, Comuna: Los Vilos, Localidad: Pichidangui  
Lat. S: 32°8'3"; Long. W: 71°32'7", Incertidumbre (km): 0, Alt. (msnm): 5  
Recol.: Núñez, H., 26/abr/1984

MNHNCL HERP 2660

Det.: Núñez, H., 25/jun/2014  
País: Chile, Región: ND, Provincia: ND, Comuna: ND, Localidad: Coquimbo  
Recol.: ND

MNHNCL HERP 3599-3600

Det.: Núñez, H., 25/jun/2014  
País: Chile, Región: Coquimbo, Provincia: Elqui, Comuna: La Serena, Localidad: Caleta Los Hornos  
Lat. S: 29°37'38"; Long. W: 71°16'33", Incertidumbre (km): 0, Alt. (msnm): ND  
Recol.: Garín, C., 19/sep/2002

MNHNCL HERP 3803-3806

País: Chile, Región: Coquimbo, Provincia: Limarí, Comuna: Ovalle, Localidad: Fray Jorge, Parque Nacional  
Lat. S: 30°39'9"; Long. W: 71°41'43", Incertidumbre (km): 0, Alt. (msnm): ND  
Recol.: Garín, C., 31/ago/2003

MNHNCL HERP 4317

Det.: Núñez, H., 30/ene/2009  
País: Chile, Región: Coquimbo, Provincia: Limarí, Comuna: Ovalle, Localidad: Entre Coquimbo y Los Vilos  
Lat. S: 30°50'31"; Long. W: 71°23'56", Incertidumbre (km): 107, Alt. (msnm): ND  
Recol.: Jackson, Douglas, 30/sep/2006

MNHNCL HERP 4754-4781

Det.: Núñez, H., 12/may/2012  
País: Chile, Región: Valparaíso, Provincia: Valparaíso, Comuna: Puchuncaví, Localidad: Maitencillo  
Lat. S: 32°38'9"; Long. W: 71°25'30", Incertidumbre (km): 1, Alt. (msnm): ND  
Recol.: Navarro, J. & Moreno, R., 21/mar/1981

MNHNCL HERP 4802-4813

Det.: Núñez, H., 22/jun/2012  
País: Chile, Región: Valparaíso, Provincia: Valparaíso, Comuna: Puchuncaví, Localidad: Maitencillo  
Lat. S: 32°37'56"; Long. W: 71°25'12", Incertidumbre (km): 2, Alt. (msnm): ND  
Recol.: Navarro, J. & Moreno, R., 22/feb/1982  
Obs.: Ex Colección DBGUCH

MNHNCL HERP 4870-4877

Det.: Núñez, H., 25/sep/2012  
País: Chile, Región: Coquimbo, Provincia: Elqui, Comuna: Coquimbo, Localidad: Tongoy  
Lat. S: 30°15'8"; Long. W: 71°28'47", Incertidumbre (km): 0,6, Alt. (msnm): ND



Recol.: Ramos, A., 9/dic/1992  
Obs.: Ex Colección DBGUCH

MNHNCL HERP 5045-5061

Det.: Núñez, H., 15/abr/2013

País: Chile, Región: Valparaíso, Provincia: Valparaíso, Comuna: Puchuncaví, Localidad: Zapallar

Lat. S: 32°33'33"; Long. W: 71°27'29", Incertidumbre (km): 0,5, Alt. (msnm): ND

Recol.: Navarro, J. & Moreno, R., 15-16/ene/1982

Obs.: Ex Colección DBGUCH

***Phymaturus alicahuense* - Núñez & Veloso & Espejo & Veloso & Cortés & Araya, 2010 - Mapa 127 -**

MNHNCL HERP 4104

Det.: Núñez, H. & Veloso, A. & Espejo S., P. & Veloso, C. & Cortés, A. & Araya, S., 2010

País: Chile, Región: Valparaíso, Provincia: Petorca, Comuna: Petorca, Localidad: Quebrada Piuquenes, Alicahue

Lat. S: 32°16'1"; Long. W: 70°28'10", Incertidumbre (km): 1, Alt. (msnm): 3000

Recol.: Veloso, A. & Veloso, C. & Espejo S., P. & Soto, E., 18-19/mar/2005

***Phymaturus bibroni* - (Guichenot, 1848) - Mapa 128 -**

MNHNCL HERP 3993-3995

Det.: Núñez, H., 26/jun/2014

País: Chile, Región: Coquimbo, Provincia: Limarí, Comuna: Monte Patria, Localidad: Central Los Muelles, Bocatoma

Lat. S: 30°44'43"; Long. W: 70°25'0", Incertidumbre (km): 0, Alt. (msnm): ND

Recol.: Cortés, A., 28/feb/1989

***Phymaturus damasense* - Troncoso-Palacios & Lobo, 2013 - Mapa 129 -**

MNHNCL HERP 1445-1446

Det.: Núñez, H., 2/may/2014

País: Chile, Región: Maule, Provincia: Curicó, Comuna: Romeral, Localidad: El Planchón

Lat. S: 35°10'9"; Long. W: 70°32'1", Incertidumbre (km): 1, Alt. (msnm): ND

Recol.: Bürger, O., 1/ene/1903

MNHNCL HERP 1586-1587

Det.: Núñez, H., 14/jul/2014

País: Chile, Región: Del Libertador General Bernardo O'Higgins, Provincia: Colchagua, Comuna: San Fernando, Localidad: Termas del Flaco

Lat. S: 34°57'43"; Long. W: 70°27'1", Incertidumbre (km): 0, Alt. (msnm): 1520

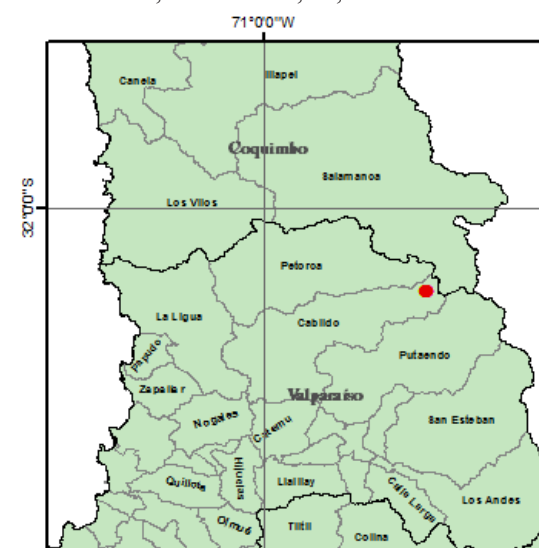
Recol.: Labra, A. & Núñez, H., 4/feb/1984

MNHNCL HERP 1630-1645

País: Chile, Región: Del Maule, Provincia: Curicó, Comuna: Romeral, Localidad: El Planchón

Lat. S: 35°9'47"; Long. W: 70°32'17", Incertidumbre (km): 0, Alt. (msnm): ND

Recol.: Labra, A. & Núñez, H., 26/feb/1984



Mapa 127

MNHNCL HERP 2015-2016, 2591-2594, 2683

Det.: Núñez, H., 14/jul/2014

País: Chile, Región: Del Libertador General Bernardo O'Higgins, Provincia: Colchagua, Comuna: San Fernando, Localidad: Termas del Flaco

Lat. S: 34°57'46"; Long. W: 70°24'7", Incertidumbre (km): 0, Alt. (msnm): 2500

Recol.: Núñez, H. & Labra, A., 24-28/feb/1985

MNHNCL HERP 3343

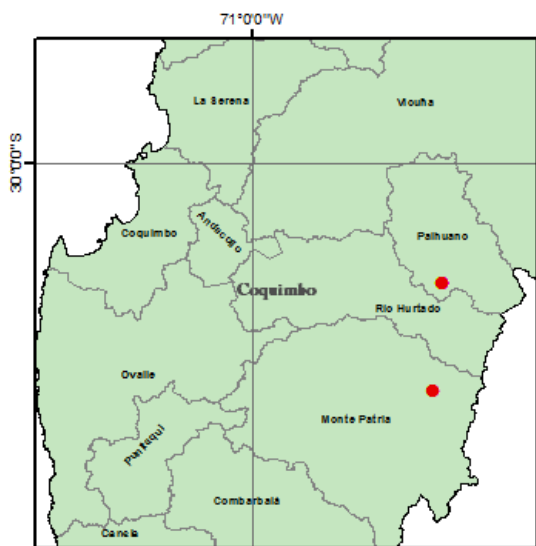
Det.: Núñez, H., 14/jul/2014

País: Chile, Región: Del Libertador General Bernardo O'Higgins, Provincia: Colchagua, Comuna: San Fernando, Localidad: Termas del Flaco

Lat. S: 34°57'30"; Long. W: 70°25'47", Incertidumbre (km): 0, Alt. (msnm): 1520

Recol.: Núñez, H. & Labra, A., 9/feb/1985

MNHNCL HERP 4745-4748



Mapa 128, incluye la serie tipo de *P. paihuanense*



Mapa 129

Det.: Núñez, H., 17/may/2013

País: Chile, Región: Del Libertador General Bernardo O'Higgins, Provincia: Colchagua, Comuna: San Fernando, Localidad: Termas del Flaco

Lat. S: 34°57'30"; Long. W: 70°23'54", Incertidumbre (km): 2, Alt. (msnm): ND

Recol.: Núñez, H. & Esquerré, D., 1/feb/2011

*Phymaturus maulense* - Núñez & Veloso & Espejo & Veloso & Cortés & Araya, 2010 - Mapa 130 - MNHNCL HERP 2353

Det.: Núñez, H., 14/jul/2014

País: Chile, Región: Del Maule, Provincia: Talca, Comuna: San Clemente, Localidad: Baños del Campanario

Lat. S: 35°56'6"; Long. W: 70°36'15", Incertidumbre (km): 1, Alt. (msnm): 2300

Recol.: Tamayo, M., 14/mar/1992

MNHNCL HERP 2460-2461

Det.: Núñez, H., 14/jul/2014

País: Chile, Región: Del Maule, Provincia: Talca, Comuna: San Clemente, Localidad: Baños del Campanario

Lat. S: 35°56'6"; Long. W: 70°36'15", Incertidumbre (km): 1, Alt. (msnm): 2300

Recol.: Torres M., J.C., 2-3/feb/1992

MNHNCL HERP 4201

Det.: Mella, J.

País: Chile, Región: Del Maule, Provincia: Talca, Comuna: San Clemente, Localidad: Laguna de El Maule

Lat. S: 36°0'51"; Long. W: 70°33'33", Incertidumbre (km): 0, Alt. (msnm): ND

Recol.: Mella, J.

Obs.: Ex Colección Jorge Mella

MNHNCL HERP 4415-4416

País: Chile, Región: Del Maule, Provincia: Talca, Comuna: San Clemente, Localidad: Laguna del Maule

Lat. S: 35°58'16"; Long. W: 70°34'7", Incertidumbre (km): 0, Alt. (msnm): 1915

Recol.: Garín, C., 22/abr/2008

MNHNCL HERP 4960-4963

Det.: Núñez, H., 4/mar/2013

País: Chile, Región: Del Maule, Provincia: Talca, Comuna: San Clemente, Localidad: Laguna del Maule

Lat. S: 36°0'59"; Long. W: 70°33'18", Incertidumbre (km): 0, Alt. (msnm): ND

Recol.: Núñez, H. & Gálvez, O. & Rojas, G., 13/dic/2006

### Phrynosomatidae

*Callisaurus draconoides* - Blainville, 1835

MNHNCL HERP 3743

País: ND, Región: ND, Provincia: ND, Comuna: ND, Localidad: ND

Recol.: ND



Mapa 130  
Tropiduridae

*Microlophus albemarlensis* - (Baur, 1890)

MNHNCL HERP 3741

País: Ecuador, Región: ND, Provincia: ND, Comuna: ND, Localidad: ND  
Recol.: ND

*Microlophus atacamensis* - (Donoso-Barros, 1960) - Mapa 131 -

MNHNCL HERP 0991-1003

País: Chile, Región: Antofagasta, Provincia: Antofagasta, Comuna: Antofagasta, Localidad: Antofagasta, frente Isla Santa María

Lat. S: 23°26'29"; Long. W: 70°35'37", Incertidumbre (km): 0, Alt. (msnm): ND

Recol.: Núñez, H. & Yáñez, J., 8/sep/1981

MNHNCL HERP 2032

País: Chile, Región: Antofagasta, Provincia: Antofagasta, Comuna: Antofagasta, Localidad: Isla Santa María

Lat. S: 23°26'15"; Long. W: 70°36'27", Incertidumbre (km): 1, Alt. (msnm): ND

Recol.: Yáñez, J., 3/abr/1980

MNHNCL HERP 2783-2787

País: Chile, Región: Atacama, Provincia: Copiapó, Comuna: Caldera, Localidad: Playa Loreto

Lat. S: 27°4'42"; Long. W: 70°50'27", Incertidumbre (km): 1, Alt. (msnm): 19

Recol.: Moreno, J., 28/feb/1982

MNHNCL HERP 3165

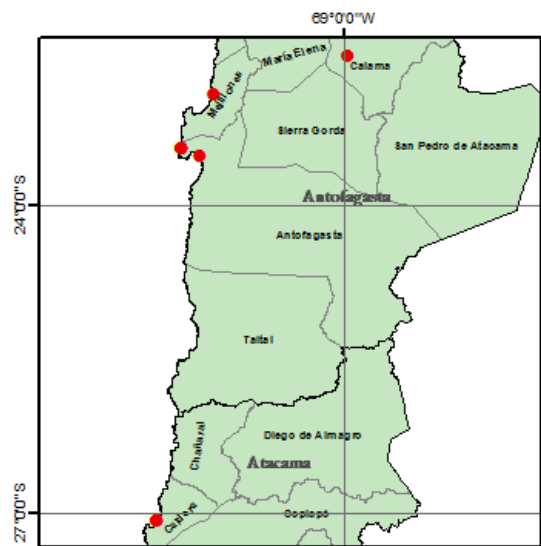
País: Chile, Región: Antofagasta, Provincia: Antofagasta, Comuna: Mejillones, Localidad: Hornitos

Lat. S: 22°55'5"; Long. W: 70°17'1", Incertidumbre (km): 0, Alt. (msnm): ND

Recol.: Núñez, H., 17/mar/1999

MNHNCL HERP 3609

Det.: Núñez, H., 4/ene/2006



Mapa 131

País: Chile, Región: Antofagasta, Provincia: Antofagasta, Comuna: Antofagasta, Localidad: La Portada de Antofagasta, frente a

Lat. S: 23°30'20"; Long. W: 70°25'31", Incertidumbre (km): 0, Alt. (msnm): ND  
 Recol.: Cerda, M., 21/mar/1970

MNHNCL HERP 3867

País: Chile, Región: Antofagasta, Provincia: El Loa, Comuna: Calama, Localidad: Lomas Bayas

Lat. S: 22°30'99"; Long. W: 68°57'99", Incertidumbre (km): 1, Alt. (msnm): ND  
 Recol.: Lemus, M. & Torres M., J.C. & Garín, C., 31/dic/2003

***Microlophus quadrivittatus* - Tschudi, 1845 - Mapa 132 -**

MNHNCL HERP 4549-4550

Det.: Veloso, A., sep/1995

País: Chile, Región: Tarapacá, Provincia: Iquique, Comuna: Iquique, Localidad: Iquique

Lat. S: 20°12'17"; Long. W: 70°8'37", Incertidumbre (km): 3, Alt. (msnm): ND  
 Recol.: Báez, C., 30/sep/1985  
 Obs.: Ex Colección DBGUCH

***Microlophus tarapacensis* - (Donoso-Barros, 1966) - Mapa 133 -**

MNHNCL HERP 2850-2852

País: Chile, Región: Antofagasta, Provincia: Tocopilla, Comuna: María Elena, Localidad: Quillagua

Lat. S: 21°37'50"; Long. W: 69°32'33", Incertidumbre (km): 2, Alt. (msnm): ND  
 Recol.: Torres M., J.C., 25/ago/1996

MNHNCL HERP 2853-2856

País: Chile, Región: Arica y Parinacota, Provincia: Arica, Comuna: Arica, Localidad: Pampa entre San Miguel de Azapa y Poconchile

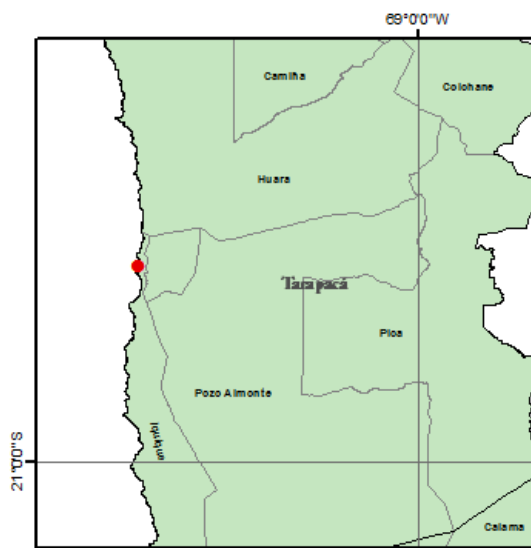
Lat. S: 18°31'0"; Long. W: 70°9'8", Incertidumbre (km): 1, Alt. (msnm): ND  
 Recol.: Galaz, J.L. & Koch, P., 8/sep/1997

MNHNCL HERP 4894

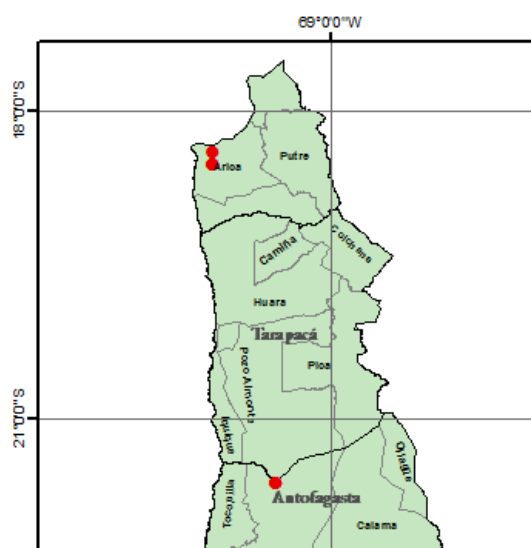
Det.: Núñez, H., feb/2013

País: Chile, Región: Arica y Parinacota, Provincia: Arica, Comuna: Arica, Localidad: Agrícola Las Gaviotas

Lat. S: 18°24'7"; Long. W: 70°9'23", Incertidumbre (km): 0, Alt. (msnm): ND



Mapa 132



Mapa 133

Recol.: Núñez, H., 17/ene/2013

***Microlophus theresioides* - (Donoso-Barros, 1966) - Mapa 134 -**

MNHNCL HERP 1791-1792

País: Chile, Región: Antofagasta, Provincia: El Loa, Comuna: Calama, Localidad: Quebrada Yalquincha  
 Lat. S: 22°26'43"; Long. W: 68°53'45", Incertidumbre (km): 0, Alt. (msnm): 2250  
 Recol.: Quispe, M., 30/oct/1985

MNHNCL HERP 2462-2466

País: Chile, Región: Tarapacá, Provincia: Tamaru-

gal, Comuna: Colchane, Localidad: Enquelga  
 Lat. S: 19°17'11"; Long. W: 68°38'57", Incertidumbre (km): 0, Alt. (msnm): 3900  
 Recol.: Labra, A., 31/mar/1991

MNHNCL HERP 2605-2607

País: Chile, Región: Tarapacá, Provincia: Tamarugal, Comuna: Pica, Localidad: Guatacondo, Quebrada

Lat. S: 20°55'38"; Long. W: 69°3'15", Incertidumbre (km): 2, Alt. (msnm): 2500

Recol.: Núñez, H., 23-24/dic/1992

MNHNCL HERP 4246

Det.: Pincheira D., D., 9/dic/2003

País: Chile, Región: Arica y Parinacota, Provincia: Arica, Comuna: Arica, Localidad: Sora

Lat. S: 18°21'28"; Long. W: 69°53'04", Incertidumbre (km): 1, Alt. (msnm): ND

Recol.: Núñez, H. & Pincheira D., D. & Garín, C., 9/dic/2003

***Stenocercus variabilis* - Boulenger, 1901**

MNHNCL HERP 3751-3753

Det.: Pincheira D., D.

País: Perú, Región: ND, Provincia: ND, Comuna: ND, Localidad: Pampa de Larco, Ayacucho

Recol.: Reyes, B., 6/mar/1983

**Serpentes**

**Boidae**

***Charina trivirgata roseofusca* - (Cope, 1868)**

MNHNCL HERP 3762

Det.: Núñez, H., 23/jun/2014

País: ND, Región: ND, Provincia: ND, Comuna: ND, Localidad: ND

Recol.: ND

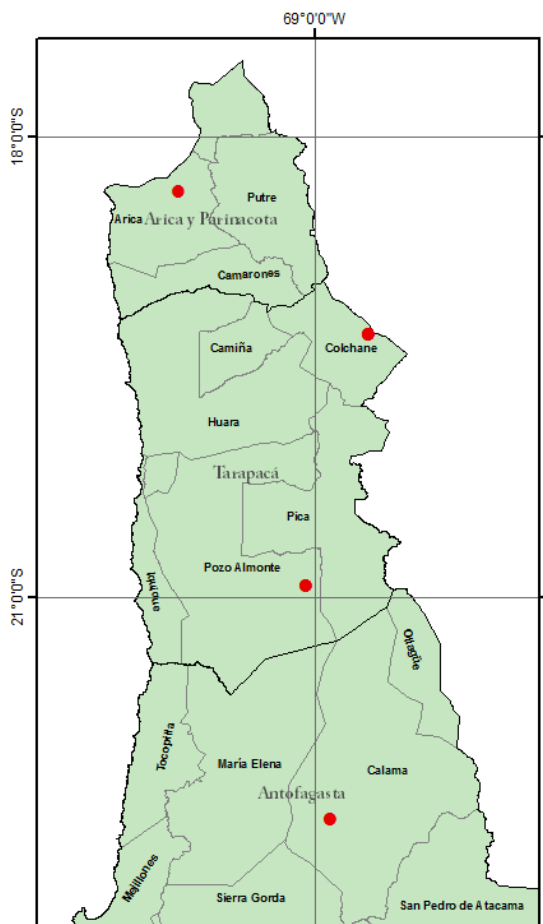
**Colubridae**

***Chironius bicarinatus* - (Wied, 1820)**

MNHNCL HERP 1496

País: Argentina, Localidad: ND

Recol.: ND



Mapa 134

***Chrysopelea ornata* - (Shaw, 1802)**

MNHCL HERP 4783

Det.: Núñez, H., 12/jun/2012

País: ND, Región: ND, Provincia: ND, Comuna: ND, Localidad: Malasia

Recol.: ND, 12/jun/2012

Obs.: Animal llegado en un automóvil importado de Malasia.

***Lampropeltis getulus* - Linneo, 1776**

MNHCL HERP 3760

Det.: Pincheira D., D.

País: ND, Región: ND, Provincia: ND, Comuna: ND, Localidad: ND

Recol.: ND

***Thamnophis elegans* - Fitzinger, 1843**

MNHCL HERP 3761

Det.: Pincheira D., D.

País: ND, Región: ND, Provincia: ND, Comuna: ND, Localidad: ND

Recol.: ND

**Dipsadidae*****Diadophis punctatus* - (Linneo, 1766)**

MNHCL HERP 3763

País: ND, Región: ND, Provincia: ND, Comuna: ND, Localidad: ND

Recol.: ND

***Philodryas chamissonis* - (Wiegmann, 1835) - Mapa 135 -**

MNHCL HERP 0133

País: Chile, Región: Valparaíso, Provincia: Valparaíso, Comuna: Quintero, Localidad: Bosque Las Petras

Lat. S: 32°47'46"; Long. W: 71°30'48", Incertidumbre (km): 0, Alt. (msnm): 70

Recol.: Núñez, H., 25/may/1979

MNHCL HERP 0148-0149

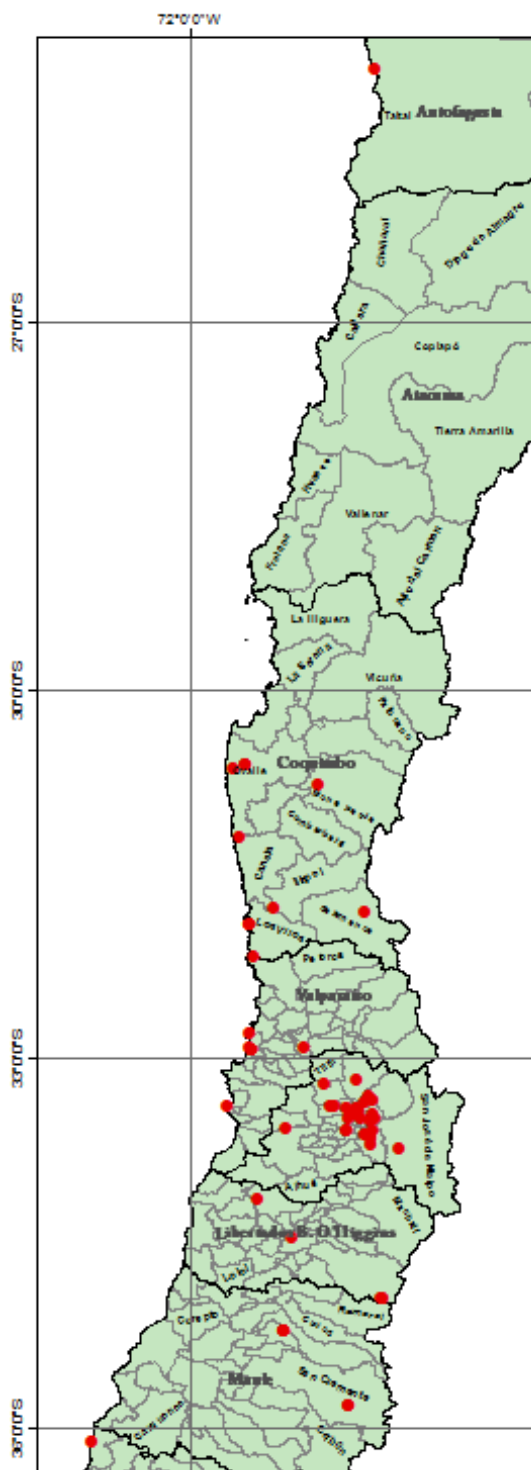
País: Chile, Región: Metropolitana de Santiago, Provincia: Santiago, Comuna: Peñalolén, Localidad: San Luis de Macul

Lat. S: 33°30'12"; Long. W: 70°31'20", Incertidumbre (km): 0, Alt. (msnm): 600

Recol.: Núñez, H., 3/nov/1979

MNHCL HERP 0489

País: Chile, Región: Metropolitana de Santiago, Provincia: Chacabuco, Comuna: Colina, Localidad:



Mapa 135

## Colina

Lat. S: 33°10'58"; Long. W: 70°38'3", Incertidumbre (km): 1, Alt. (msnm): 470  
 Recol.: Vizcarra, O., 8/oct/1978

## MNHNCL HERP 0490

País: Chile, Región: Metropolitana de Santiago, Provincia: Maipo, Comuna: San Bernardo, Localidad: Cerro Chena  
 Lat. S: 33°35'44"; Long. W: 70°43'11", Incertidumbre (km): 0, Alt. (msnm): 950  
 Recol.: Arancibia, L., 22/jul/1976

## MNHNCL HERP 0491

País: Chile, Región: Metropolitana de Santiago, Provincia: Santiago, Comuna: Peñalolén, Localidad: Quebrada de Macul, parte alta  
 Lat. S: 33°30'0"; Long. W: 70°29'26", Incertidumbre (km): 0, Alt. (msnm): 800  
 Recol.: Godoy, M., 24/nov/1976

## MNHNCL HERP 0492

País: Chile, Región: Metropolitana de Santiago, Provincia: Chacabuco, Comuna: Lampa, Localidad: Taco de Lampa  
 Lat. S: 33°12'56"; Long. W: 70°54'37", Incertidumbre (km): 0, Alt. (msnm): 500  
 Recol.: Núñez, H., 14/sep/1980

## MNHNCL HERP 0493

País: Chile, Región: Metropolitana de Santiago, Provincia: Cordillera, Comuna: Pirque, Localidad: Santa Rita  
 Lat. S: 33°39'15"; Long. W: 70°31'31", Incertidumbre (km): 0, Alt. (msnm): 650  
 Recol.: Núñez, H. & Jarpa, M., 15/ago/1975

## MNHNCL HERP 0496

País: Chile, Región: Metropolitana de Santiago, Provincia: Maipo, Comuna: San Bernardo, Localidad: Cerro Chena  
 Lat. S: 33°35'44"; Long. W: 70°43'11", Incertidumbre (km): 0, Alt. (msnm): 950  
 Recol.: Contreras, L., 5/sep/1976

## MNHNCL HERP 0497

País: Chile, Región: Metropolitana de Santiago, Provincia: Santiago, Comuna: Peñalolén, Localidad: San Luis de Macul

Lat. S: 33°30'12"; Long. W: 70°31'20", Incertidumbre (km): 0, Alt. (msnm): 600  
 Recol.: Núñez, H., 8/feb/1977

## MNHNCL HERP 0500

País: Chile, Región: Metropolitana de Santiago, Provincia: Cordillera, Comuna: Pirque, Localidad: Lo Arcaya  
 Lat. S: 33°42'41"; Long. W: 70°31'31", Incertidumbre (km): 0, Alt. (msnm): 650  
 Recol.: Aspillaga, E. & Rodríguez, G. & Zafira, Y., 25/abr/1977

## MNHNCL HERP 0501

País: Chile, Región: Metropolitana de Santiago, Provincia: Santiago, Comuna: La Reina, Localidad: Cerros de la La Reina  
 Lat. S: 33°27'15"; Long. W: 70°30'49", Incertidumbre (km): 0, Alt. (msnm): 1600  
 Recol.: Núñez, H., 3/abr/1976

## MNHNCL HERP 0503-0505

País: Chile, Región: Valparaíso, Provincia: Valparaíso, Comuna: Concón, Localidad: Concón  
 Lat. S: 32°55'34"; Long. W: 71°30'19", Incertidumbre (km): 1, Alt. (msnm): 80  
 Recol.: Núñez, H., 29/nov/1980

## MNHNCL HERP 0553

País: Chile, Región: Metropolitana de Santiago, Provincia: Melipilla, Comuna: Melipilla, Localidad: Bollenaar  
 Lat. S: 33°34'8"; Long. W: 71°12'39", Incertidumbre (km): 1, Alt. (msnm): 170  
 Recol.: Sallaberry, M., 7/dic/1980

## MNHNCL HERP 0554

País: Chile, Región: Coquimbo, Provincia: Choapa, Comuna: Los Vilos, Localidad: Frente a Isla de Lobos  
 Lat. S: 31°54'53"; Long. W: 71°31'0", Incertidumbre (km): 0, Alt. (msnm): 5  
 Recol.: Gajardo, C., 2/ene/1981

## MNHNCL HERP 0578

País: Chile, Región: Coquimbo, Provincia: Choapa, Comuna: Los Vilos, Localidad: Frente a Isla de Lobos  
 Lat. S: 31°54'53"; Long. W: 71°31'0", Incertidumbre (km): 0, Alt. (msnm): 5

Recol.: Gajardo, M., 2/feb/1981

MNHNCL HERP 0984

País: Chile, Región: Del Biobío, Provincia: Ñuble, Comuna: Cobquecura, Localidad: Cobquecura

Lat. S: 36°7'37"; Long. W: 72°48'9", Incertidumbre (km): 0, Alt. (msnm): ND

Recol.: Yáñez, J. & Gajardo, M., 20/mar/1981

MNHNCL HERP 0985

País: Chile, Región: Metropolitana de Santiago, Provincia: Santiago, Comuna: Lo Barnechea, Localidad: Lo Barnechea

Lat. S: 33°20'58"; Long. W: 70°30'11", Incertidumbre (km): 0, Alt. (msnm): 816

Recol.: Berner, C., 6/jun/1981

MNHNCL HERP 0986

País: Chile, Región: Coquimbo, Provincia: Choapa, Comuna: Los Vilos, Localidad: Frente a Isla de Lobos

Lat. S: 31°54'53"; Long. W: 71°31'0", Incertidumbre (km): 0, Alt. (msnm): 5

Recol.: Arriagada, G., 24/jul/1981

MNHNCL HERP 1037-1038

País: Chile, Región: Coquimbo, Provincia: Limarí, Comuna: Ovalle, Localidad: Fray Jorge, Parque Nacional

Lat. S: 30°36'50"; Long. W: 71°33'17", Incertidumbre (km): 0, Alt. (msnm): 400

Recol.: Yáñez, J., 30/oct/1981

MNHNCL HERP 1039

País: Chile, Región: Coquimbo, Provincia: Limarí, Comuna: Ovalle, Localidad: Km 300, Carretera Panamericana Norte

Lat. S: 31°11'47"; Long. W: 71°36'19", Incertidumbre (km): 0, Alt. (msnm): 100

Recol.: Yáñez, J., 30/oct/1981

MNHNCL HERP 1068

País: Chile, Región: Metropolitana de Santiago, Provincia: Santiago, Comuna: Peñalolén, Localidad: Peñalolén

Lat. S: 33°29'39"; Long. W: 70°30'32", Incertidumbre (km): 1, Alt. (msnm): 800

Recol.: Núñez, H., 26/dic/1981

MNHNCL HERP 1069

País: Chile, Región: Metropolitana de Santiago, Provincia: Santiago, Comuna: Cerrillos, Localidad: Ex escuela Arquitectura

Lat. S: 33°29'49"; Long. W: 70°42'33", Incertidumbre (km): 0, Alt. (msnm): 470

Recol.: Salinas, S., 16/nov/1981

MNHNCL HERP 1112

País: Chile, Región: Valparaíso, Provincia: Valparaíso, Comuna: Concón, Localidad: Concón

Lat. S: 32°55'34"; Long. W: 71°30'19", Incertidumbre (km): 1, Alt. (msnm): 80

Recol.: Núñez, H. & Yáñez, J., 25/mar/1982

MNHNCL HERP 1211

País: Chile, Región: Metropolitana de Santiago, Provincia: Santiago, Comuna: Vitacura, Localidad: Cerro Manquehue

Lat. S: 33°21'49"; Long. W: 70°35'0", Incertidumbre (km): 0, Alt. (msnm): 1650

Recol.: Núñez, H. & Labra, J. & Labra, A., 5/sep/1982

MNHNCL HERP 1212

Det.: Núñez, H., 29/oct/1982

País: Chile, Región: Coquimbo, Provincia: Choapa, Comuna: Los Vilos, Localidad: Quebrada El Roble

Lat. S: 32°10'11"; Long. W: 71°29'8", Incertidumbre (km): 1, Alt. (msnm): 5

Recol.: Yáñez, J., 10/oct/1982

MNHNCL HERP 1213-1215

País: Chile, Región: Del Maule, Provincia: Talca, Comuna: Talca, Localidad: Camarico

Lat. S: 35°13'32"; Long. W: 71°14'3", Incertidumbre (km): 1, Alt. (msnm): 150

Recol.: Núñez, H. & Labra, J. & Labra, A., 23/oct/1982

MNHNCL HERP 1392

País: Chile, Región: Coquimbo, Provincia: Choapa, Comuna: Illapel, Localidad: Cuesta Cavilolén

Lat. S: 31°46'12"; Long. W: 71°19'7", Incertidumbre (km): 0, Alt. (msnm): 700

Recol.: Fuentes, E., 1/ene/1977

Obs.: Ex Colección E. Fuentes



## MNHNCL HERP 1597

País: Chile, Región: Metropolitana de Santiago, Provincia: Santiago, Comuna: Macul, Localidad: Calle Joaquín Rodríguez  
 Lat. S: 33°29'36"; Long. W: 70°36'26", Incertidumbre (km): 0, Alt. (msnm): 600  
 Recol.: ND, 31/jul/1983

## MNHNCL HERP 1698

País: Chile, Región: Metropolitana de Santiago, Provincia: Santiago, Comuna: Pudahuel, Localidad: Pudahuel  
 Lat. S: 33°23'27"; Long. W: 70°49'32", Incertidumbre (km): 1, Alt. (msnm): 490  
 Recol.: Caro, V., 13/ene/1900

## MNHNCL HERP 1700

País: Chile, Región: Valparaíso, Provincia: Valparaíso, Comuna: Concón, Localidad: Concón  
 Lat. S: 32°55'21"; Long. W: 71°31'7", Incertidumbre (km): 1, Alt. (msnm): 80  
 Recol.: Yáñez, J., 25/oct/1980

## MNHNCL HERP 1782

País: Chile, Región: Del Libertador General Bernardo O'Higgins, Provincia: Cachapoal, Comuna: San Vicente, Localidad: San Vicente de Taguatagua  
 Lat. S: 34°28'2"; Long. W: 71°9'47", Incertidumbre (km): 1, Alt. (msnm): 207  
 Recol.: Cabezas, J., 23/feb/1986

## MNHNCL HERP 1793-1794

País: Chile, Región: Del Maule, Provincia: Talca, Comuna: San Clemente, Localidad: 4 km al Este de la Mina Talca  
 Lat. S: 35°49'35"; Long. W: 70°42'22", Incertidumbre (km): 0, Alt. (msnm): 959  
 Recol.: Contreras, L., 23/nov/1984

## MNHNCL HERP 1895

País: Chile, Región: Metropolitana de Santiago, Provincia: Santiago, Comuna: Santiago, Localidad: Santiago  
 Lat. S: 33°27'7"; Long. W: 70°39'36", Incertidumbre (km): 20, Alt. (msnm): ND  
 Recol.: Codoceo R., M., 31/mar/1955

## MNHNCL HERP 1999

País: Chile, Región: Del Libertador General Bernardo O'Higgins, Provincia: Cachapoal, Comuna: Las

Cabras, Localidad: Lago Rapel, Sector El Estero  
 Lat. S: 34°9'27"; Long. W: 71°26'51", Incertidumbre (km): 1, Alt. (msnm): ND  
 Recol.: Braemer V., A., 25/feb/1990

## MNHNCL HERP 2001

País: Chile, Región: Del Libertador General Bernardo O'Higgins, Provincia: Colchagua, Comuna: San Fernando, Localidad: Termas del Flaco  
 Lat. S: 34°57'20"; Long. W: 70°26'9", Incertidumbre (km): 0, Alt. (msnm): 1520  
 Recol.: Labra, A. & Núñez, H., 18/feb/1990

## MNHNCL HERP 2003

País: Chile, Región: Del Libertador General Bernardo O'Higgins, Provincia: Colchagua, Comuna: San Fernando, Localidad: Termas del Flaco  
 Lat. S: 34°57'35"; Long. W: 70°26'40", Incertidumbre (km): 0, Alt. (msnm): 1520  
 Recol.: González, E., 17/feb/1990

## MNHNCL HERP 2160

País: Chile, Región: Metropolitana de Santiago, Provincia: Cordillera, Comuna: San José de Maipo, Localidad: Cajón del Maipo  
 Lat. S: 33°44'1"; Long. W: 70°18'10", Incertidumbre (km): 25, Alt. (msnm): ND  
 Recol.: ND, 31/ene/1991

## MNHNCL HERP 2291

País: Chile, Región: Antofagasta, Provincia: Antofagasta, Comuna: Taltal, Localidad: Rinconada de Paposo  
 Lat. S: 24°56'19"; Long. W: 70°29'29", Incertidumbre (km): 0, Alt. (msnm): 115  
 Recol.: Gálvez, O. & Cornejo, A. & Villarroel, M., 1/dic/1989

## MNHNCL HERP 2498

País: Chile, Región: Valparaíso, Provincia: San Antonio, Comuna: El Quisco, Localidad: El Quisco  
 Lat. S: 33°23'21"; Long. W: 71°41'28", Incertidumbre (km): 5, Alt. (msnm): 25  
 Recol.: Codoceo R., M., 2/ene/1955

## MNHNCL HERP 2583

País: Chile, Región: Metropolitana de Santiago, Provincia: Santiago, Comuna: Santiago, Localidad: Santiago  
 Lat. S: 33°27'7"; Long. W: 70°39'36", Incertidumbre (km): 20, Alt. (msnm): ND

Recol.: ND, 30/abr/1993

MNHNCL HERP 2616-2617, 2620-2621, 2637-2638, 2646-2647, 2659, 4843, 4867

País: Chile, Región: ND, Provincia: ND, Comuna: ND, Localidad: ND

Recol.: ND

MNHNCL HERP 2989

País: Chile, Región: Coquimbo, Provincia: Choapa, Comuna: Salamanca, Localidad: Mina Los Pelambres

Lat. S: 31°48'17"; Long. W: 70°35'1", Incertidumbre (km): 0, Alt. (msnm): ND

Recol.: Núñez, H. & Yáñez, J., 4-8/ago/1997

MNHNCL HERP 3543

Det.: Núñez, H., ago/2002

País: Chile, Región: Metropolitana de Santiago, Provincia: Cordillera, Comuna: Pirque, Localidad: Pirque

Lat. S: 33°37'48"; Long. W: 70°34'28", Incertidumbre (km): 0, Alt. (msnm): ND

Recol.: Niemeyer, H., 31/dic/2001

MNHNCL HERP 3544

Det.: Núñez, H., ago/2002

País: Chile, Región: Metropolitana de Santiago, Provincia: Cordillera, Comuna: Puente Alto, Localidad: Las Vizcachas

Lat. S: 33°35'55"; Long. W: 70°30'50", Incertidumbre (km): 1,5, Alt. (msnm): 890

Recol.: Labra, A. & Escobar, C., 31/dic/1999

MNHNCL HERP 3545

Det.: Núñez, H., ago/2002

País: Chile, Región: Valparaíso, Provincia: Marga Marga, Comuna: Olmué, Localidad: Ocoa

Lat. S: 32°54'32"; Long. W: 71°4'32", Incertidumbre (km): 0, Alt. (msnm): 400

Recol.: Niemeyer, H., 31/dic/2000

MNHNCL HERP 3807

País: Chile, Región: Coquimbo, Provincia: Limarí, Comuna: Ovalle, Localidad: Fray Jorge, Parque Nacional

Lat. S: 30°38'30"; Long. W: 71°39'5", Incertidumbre (km): 0, Alt. (msnm): ND

Recol.: Rojas, G., 26/oct/2002

MNHNCL HERP 4335

País: Chile, Región: Metropolitana de Santiago, Provincia: Santiago, Comuna: Renca, Localidad: Río Mapocho

Lat. S: 33°24'37"; Long. W: 70°43'1", Incertidumbre (km): 40, Alt. (msnm): ND

Recol.: ND, 22/may/1980

Obs.: Ex Colección DBGUCH

MNHNCL HERP 4346

País: Chile, Región: Metropolitana de Santiago, Provincia: Santiago, Comuna: Peñalolén, Localidad: Peñalolén

Lat. S: 33°29'28"; Long. W: 70°30'31", Incertidumbre (km): 1, Alt. (msnm): ND

Recol.: ND, 15/oct/1985

Obs.: Ex Colección DBGUCH

MNHNCL HERP 4347

País: Chile, Región: Metropolitana de Santiago, Provincia: Santiago, Comuna: Pudahuel, Localidad: Pudahuel

Lat. S: 33°23'27"; Long. W: 70°50'59", Incertidumbre (km): 3,5, Alt. (msnm): ND

Recol.: ND, 16/jun/1985

Obs.: Ex Colección DBGUCH

MNHNCL HERP 4408

Det.: Veloso, A., 7/dic/1981

País: Chile, Región: Metropolitana de Santiago, Provincia: Santiago, Comuna: Lo Barnechea, Localidad: La Dehesa

Lat. S: 33°18'19"; Long. W: 70°32'29", Incertidumbre (km): 2, Alt. (msnm): ND

Recol.: Veloso, A., 7/dic/1981

Obs.: Ex Colección DBGUCH

MNHNCL HERP 4409

Det.: Veloso, A., 30/jun/1982

País: Chile, Región: Metropolitana de Santiago, Provincia: Santiago, Comuna: Recoleta, Localidad: Cerro San Cristóbal

Lat. S: 33°25'16"; Long. W: 70°37'48", Incertidumbre (km): 1, Alt. (msnm): ND

Recol.: ND, 30/jun/1982

Obs.: Ex Colección DBGUCH

MNHNCL HERP 4410

Det.: Veloso, A., 17/sep/1981

País: Chile, Región: Coquimbo, Provincia: Limarí,

Comuna: Monte Patria, Localidad: El Palqui  
 Lat. S: 30°46'1"; Long. W: 70°57'1", Incertidumbre (km): 4, Alt. (msnm): ND  
 Recol.: Egaña, P. & Moreno, E., 17/sep/1981  
 Obs.: Ex Colección DBGUCH

MNHNCL HERP 4411  
 Det.: Veloso, A., 15/nov/1981  
 País: Chile, Región: Metropolitana de Santiago, Provincia: Cordillera, Comuna: Pirque, Localidad: La Puntilla  
 Lat. S: 33°37'46"; Long. W: 70°31'34", Incertidumbre (km): 1, Alt. (msnm): ND  
 Recol.: Moreno, R., 15/nov/1981  
 Obs.: Ex Colección DBGUCH

MNHNCL HERP 4413  
 Det.: Navarro, J., 18/feb/1982  
 País: Chile, Región: Valparaíso, Provincia: Valparaíso, Comuna: Puchuncaví, Localidad: Maitencillo  
 Lat. S: 32°38'9"; Long. W: 71°25'30", Incertidumbre (km): 1, Alt. (msnm): ND  
 Recol.: Navarro, J. & Moreno, R., 18/feb/1982  
 Obs.: Ex Colección DBGUCH

MNHNCL HERP 4414  
 Det.: Veloso, A., 26/abr/1981  
 País: Chile, Región: Metropolitana de Santiago, Provincia: Santiago, Comuna: Estación Central, Localidad: Carlos Valdovinos, Sector Buzeta  
 Lat. S: 33°28'41"; Long. W: 70°41'10", Incertidumbre (km): 0,2, Alt. (msnm): ND  
 Recol.: Veloso, A., 26/abr/1981  
 Obs.: Ex Colección DBGUCH

MNHNCL HERP 4494  
 Det.: Núñez, H., 30/jun/2010  
 País: Chile, Región: Metropolitana de Santiago, Provincia: Santiago, Comuna: Recoleta, Localidad: Cerro San Cristóbal, ladera Norponiente,  
 Lat. S: 33°25'1"; Long. W: 70°38'2", Incertidumbre (km): 1, Alt. (msnm): ND  
 Recol.: Sánchez, M., 18/sep/1981

MNHNCL HERP 5024-5029  
 Det.: ND, 1984  
 País: Chile, Región: ND, Provincia: ND, Comuna: ND, Localidad: Chile Central  
 Recol.: ND, 1984

Obs.: Ex Colección DBGUCH

MNHNCL HERP 5030  
 Det.: ND, 1981  
 País: Chile, Región: Coquimbo, Provincia: Limarí, Comuna: Ovalle, Localidad: Huanillo  
 Recol.: Escobar, F., 18/sep/1981  
 Obs.: Ex Colección DBGUCH

***Philodryas patagoniensis* - Girard, 1858**  
 MNHNCL HERP 4341  
 País: Argentina, Localidad: El Ceibal, Tucumán  
 Recol.: Pagaburo, O. & Bracamante, J.C., 30/abr/1985  
 Obs.: Ex Colección DBGUCH

MNHNCL HERP 4356  
 País: Argentina, Región: ND, Provincia: ND, Comuna: ND, Localidad: Valle Angelina, planta depuradora DIPOS, Tucumán  
 Recol.: Ramírez, J.A. & Santillán de Castro, C.

***Philodryas psammophideus* - Günther, 1872**  
 MNHNCL HERP 4349  
 País: Argentina, Localidad: Depto. La Paz Ruta Internacional N° 78. Al este Villa La Paz, Mendoza  
 Recol.: Pereyra, E. & Lanati, S. & Pereyra, C., 29/may/1985  
 Obs.: Ex Colección DBGUCH

***Philodryas simonsii* - Boulenger, 1900**  
 MNHNCL HERP 3480  
 País: Chile, Región: ND, Provincia: ND, Comuna: ND, Localidad: ND  
 Recol.: ND

***Philodryas trilineata* - (Burmeister, 1861)**  
 MNHNCL HERP 3492  
 Det.: Núñez, H., 22/7/2014  
 País: Chile, Región: Metropolitana de Santiago, Provincia: Santiago, Comuna: Las Condes, Localidad: Las Condes, en motor de vehículo  
 Lat. S: 33°25'16"; Long. W: 70°34'34", Incertidumbre (km): 0, Alt. (msnm): ND  
 Recol.: ND, 31/may/2000

MNHNCL HERP 4342  
 Det.: Núñez, H., 22/7/2014  
 País: Argentina, Localidad: Campus Fac. Ciencias Agrarias, Chacras de Coria, Mendoza

Recol.: Fac. Agronomía Univ. Nac. Cuyo,, 30/  
abr/1985

Obs.: Ex Colección DBGUCH

MNHCL HERP 4352

Det.: Núñez, H., 22/7/2014

País: Argentina, Localidad: Depto. Santa Rosa,  
Mendoza

Recol.: Maine, R., 31/mar/1985

Obs.: Ex Colección DBGUCH

MNHCL HERP 4353

Det.: Núñez, H., 22/7/2014

País: Argentina, Localidad: Depto. Godoy Cruz,  
Mendoza

Recol.: Orvik, L., 31/mar/1985

Obs.: Ex Colección DBGUCH

MNHCL HERP 4361

Det.: Núñez, H., 22/7/2014

País: Argentina, Localidad: Río Mendoza, Ruta 40,  
Feri-Agro

Recol.: Pozzoli, D., 22/nov/1987

Obs.: Ex Colección DBGUCH

*Tachymenis chilensis chilensis* - (Schleger, 1837)  
-Mapa 136-

MNHCL HERP 0001

País: Chile, Región: Metropolitana de Santiago,  
Provincia: Cordillera, Comuna: San José de Maipo,  
Localidad: Baños Morales

Lat. S: 33°49'27"; Long. W: 70°3'34", Incertidum-  
bre (km): 0, Alt. (msnm): 1800

Recol.: Núñez, H., 14/feb/1980

MNHCL HERP 0494

País: Chile, Región: Metropolitana de Santiago,  
Provincia: Santiago, Comuna: Peñalolén, Locali-  
dad: Quebrada de Macul, parte alta

Lat. S: 33°30'0"; Long. W: 70°29'26", Incertidum-  
bre (km): 0, Alt. (msnm): 1250

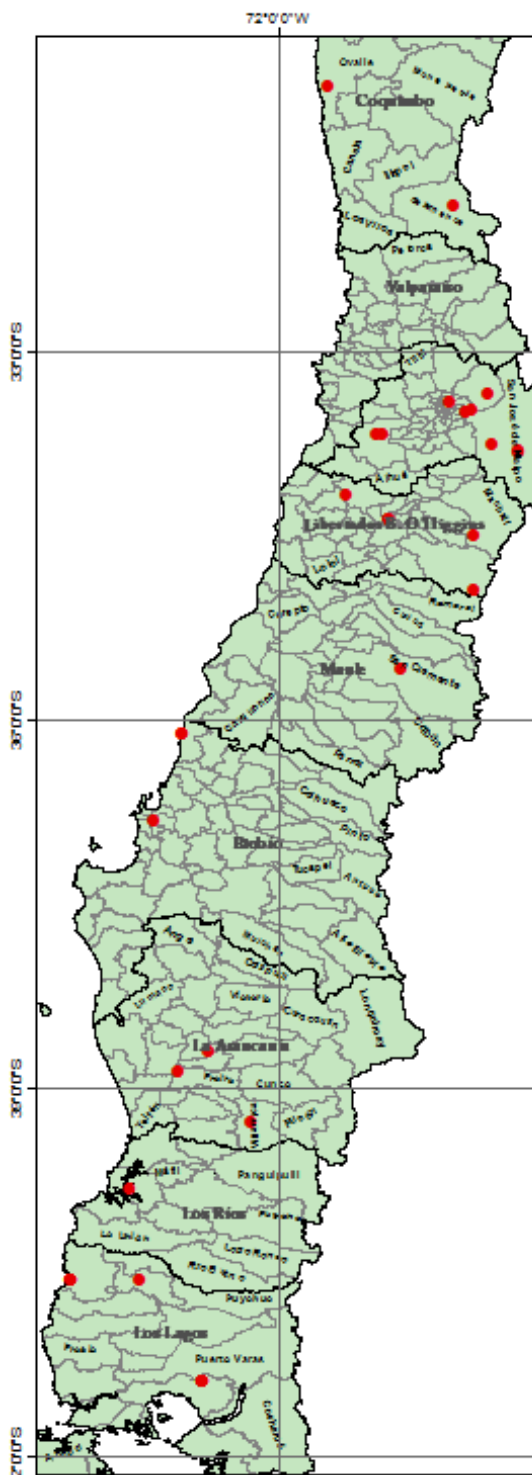
Recol.: Thielemann, H., 8/ene/1977

MNHCL HERP 0691

País: Chile, Región: De Los Ríos, Provincia: Valdi-  
via, Comuna: Valdivia, Localidad: Valdivia

Lat. S: 39°49'46"; Long. W: 73°13'32", , Alt.  
(msnm): 10

Recol.: Vanzolini, P.E., 1/sep/1961



Mapa 136

## MNHNCL HERP 0770

País: Chile, Región: Del Biobío, Provincia: Ñuble, Comuna: Cobquecura, Localidad: Cobquecura  
 Lat. S: 36°7'37"; Long. W: 72°48'9", Incertidumbre (km): 0, Alt. (msnm): ND  
 Recol.: Yáñez, J. & Gajardo, M., 20/mar/1981

## MNHNCL HERP 0982

País: Chile, Región: Del Maule, Provincia: Talca, Comuna: San Clemente, Localidad: Vilches Alto  
 Lat. S: 35°35'29"; Long. W: 71°0'58", Incertidumbre (km): 0, Alt. (msnm): 1150  
 Recol.: Contreras, L., 12/dic/1980  
 Obs.: Ex Colección DBGUCH

## MNHNCL HERP 0983

País: Chile, Región: Del Biobío, Provincia: Ñuble, Comuna: Cobquecura, Localidad: Cobquecura  
 Lat. S: 36°7'37"; Long. W: 72°48'9", Incertidumbre (km): 0, Alt. (msnm): ND  
 Recol.: Yáñez, J. & Gajardo, M., 18/mar/1981  
 Obs.: Ex Colección DBGUCH

## MNHNCL HERP 1067

País: Chile, Región: Coquimbo, Provincia: Limarí, Comuna: Ovalle, Localidad: Talinay  
 Lat. S: 30°50'27"; Long. W: 71°37'4", Incertidumbre (km): 0, Alt. (msnm): 762  
 Recol.: Yáñez, J., 28/oct/1981

## MNHNCL HERP 1130

País: Chile, Región: Metropolitana de Santiago, Provincia: Cordillera, Comuna: San José de Maipo, Localidad: Faldeos cerro San Lorenzo  
 Lat. S: 33°45'50"; Long. W: 70°16'10", Incertidumbre (km): 0, Alt. (msnm): 2200  
 Recol.: Arriagada, G., 11/abr/1982

## MNHNCL HERP 1202

País: Chile, Región: Metropolitana de Santiago, Provincia: Cordillera, Comuna: San José de Maipo, Localidad: Sector Panimávida, estero El Morado  
 Lat. S: 33°49'1"; Long. W: 70°3'53", Incertidumbre (km): 0, Alt. (msnm): 2800  
 Recol.: Núñez, H. & Yáñez, J., 23/mar/1982

## MNHNCL HERP 1438

País: Chile, Región: De Los Lagos, Provincia: Osorno, Comuna: Osorno, Localidad: Osorno

Lat. S: 40°34'25"; Long. W: 73°8'27", Incertidumbre (km): 3, Alt. (msnm): 24  
 Recol.: ND, 1882

## MNHNCL HERP 1525

País: Chile, Región: De la Araucanía, Provincia: Cautín, Comuna: Villarrica, Localidad: Villarrica  
 Lat. S: 39°17'12"; Long. W: 72°14'21", Incertidumbre (km): 1,5, Alt. (msnm): 220  
 Recol.: Castro, H., 21/feb/1982

## MNHNCL HERP 1526

País: Chile, Región: De la Araucanía, Provincia: Cautín, Comuna: Nueva Imperial, Localidad: Alto Boroa  
 Lat. S: 38°53'0"; Long. W: 72°50'1", Incertidumbre (km): 0, Alt. (msnm): 45  
 Recol.: Castro, H., 17/feb/1982

## MNHNCL HERP 1534

País: Chile, Región: De Los Lagos, Provincia: Llanquihue, Comuna: Puerto Montt, Localidad: Río Blanco  
 Lat. S: 41°24'16"; Long. W: 72°37'36", Incertidumbre (km): 2, Alt. (msnm): 56  
 Recol.: Honour, R., 30/ene/1983

## MNHNCL HERP 1535-1537

País: Chile, Región: De Los Lagos, Provincia: Llanquihue, Comuna: Puerto Montt, Localidad: Río Blanco  
 Lat. S: 41°24'16"; Long. W: 72°37'36", Incertidumbre (km): 2, Alt. (msnm): 56  
 Recol.: Honour, R., 11/feb/1983

## MNHNCL HERP 1699

País: Chile, Región: Del Biobío, Provincia: Concepción, Comuna: Concepción, Localidad: Concepción  
 Lat. S: 36°49'50"; Long. W: 73°1'51", Incertidumbre (km): 0, Alt. (msnm): 100  
 Recol.: ND, 30/oct/1957

## MNHNCL HERP 1709

País: Chile, Región: Del Libertador General Bernardo O'Higgins, Provincia: Cachapoal, Comuna: Machalí, Localidad: Los Cipreses  
 Lat. S: 34°30'49"; Long. W: 70°25'56", Incertidumbre (km): 0, Alt. (msnm): 900  
 Recol.: Yáñez, J., 15/mar/1984

## MNHNCL HERP 1900-1901

País: Chile, Región: ND, Provincia: ND, Comuna: ND, Localidad: ND  
Recol.: ND

## MNHNCL HERP 2002

País: Chile, Región: Del Libertador General Bernardo O'Higgins, Provincia: Colchagua, Comuna: San Fernando, Localidad: Termas del Flaco  
Lat. S: 34°57'33"; Long. W: 70°25'39", Incertidumbre (km): 0, Alt. (msnm): 1520  
Recol.: Cáceres, E., 15/feb/1986

## MNHNCL HERP 2618, 2639

País: Chile, Región: ND, Provincia: ND, Comuna: ND, Localidad: ND  
Recol.: ND

## MNHNCL HERP 2661

País: Chile, Región: ND, Provincia: ND, Comuna: ND, Localidad: Arica a Magallanes  
Recol.: ND

## MNHNCL HERP 2788

País: Chile, Región: Metropolitana de Santiago, Provincia: Santiago, Comuna: Lo Barnechea, Localidad: Farellones  
Lat. S: 33°21'5"; Long. W: 70°18'31", Incertidumbre (km): 0, Alt. (msnm): 2300  
Recol.: Núñez, H. & Núñez, N. & Hinojosa, A., 10/ene/1996

## MNHNCL HERP 2990

País: Chile, Región: Coquimbo, Provincia: Chacabuco, Comuna: Salamanca, Localidad: Campamento Chacay  
Lat. S: 31°49'31"; Long. W: 70°35'12", Incertidumbre (km): 0, Alt. (msnm): 1500  
Recol.: Pozo, J. & Mieres, G., 20/ago/1997

## MNHNCL HERP 4079-4080

País: Chile, Región: Del Libertador General Bernardo O'Higgins, Provincia: Cachapoal, Comuna: San Vicente, Localidad: Sector Monte Lorenzo y Toquihua  
Lat. S: 34°22'24"; Long. W: 71°7'7", Incertidumbre (km): 0, Alt. (msnm): ND  
Recol.: Ugarte, A., 31/oct/2006

## MNHNCL HERP 4333

Det.: Núñez, H., 13/abr/2009  
País: Chile, Región: Metropolitana de Santiago, Provincia: Melipilla, Comuna: Melipilla, Localidad: Bollenar  
Lat. S: 33°40'38"; Long. W: 71°10'17", Incertidumbre (km): 0, Alt. (msnm): ND  
Recol.: Sallaberry, M., 11/oct/1981  
Obs.: Ex Colección DBGUCH

## MNHNCL HERP 4334

País: Chile, Región: Del Libertador General Bernardo O'Higgins, Provincia: Cachapoal, Comuna: Las Cabras, Localidad: Mancilla  
Lat. S: 34°11'7"; Long. W: 71°27'34", Incertidumbre (km): 0, Alt. (msnm): ND  
Recol.: Irrazabal, 18/jun/1981 al 19/oct/1991  
Obs.: Ex Colección DBGUCH

## MNHNCL HERP 4336

País: Chile, Región: Metropolitana de Santiago, Provincia: Santiago, Comuna: Recoleta, Localidad: Cerro San Cristóbal  
Lat. S: 33°25'16"; Long. W: 70°37'48", Incertidumbre (km): 1, Alt. (msnm): ND  
Recol.: ND, 18/abr/1980  
Obs.: Ex Colección DBGUCH

## MNHNCL HERP 4337-4340

País: Chile, Región: De Los Lagos, Provincia: Osorno, Comuna: San Juan de la Costa, Localidad: Bahía Mansa  
Lat. S: 40°34'45"; Long. W: 73°42'34", Incertidumbre (km): 2, Alt. (msnm): ND  
Recol.: Moreno, R. & Oñate, A., 15/feb/1981  
Obs.: Ex Colección DBGUCH

## MNHNCL HERP 4350

País: Chile, Región: Metropolitana de Santiago, Provincia: Santiago, Comuna: Peñalolén, Localidad: Cerro Ramón  
Lat. S: 33°29'8"; Long. W: 70°26'22", Incertidumbre (km): 1, Alt. (msnm): ND  
Recol.: Veloso, C., 4/may/1985  
Obs.: Ex Colección DBGUCH

## MNHNCL HERP 4351

País: Chile, Región: Metropolitana de Santiago, Provincia: Melipilla, Comuna: Melipilla, Locali-

dad: Melipilla

Lat. S: 33°41'18"; Long. W: 71°13'2", Incertidumbre (km): 4, Alt. (msnm): ND

Recol.: Irrarázabal, 30/nov/1985

Obs.: Ex Colección DBGUCH

MNHNCL HERP 4360

País: Chile, Región: De la Araucanía, Provincia: Cautín, Comuna: Temuco, Localidad: Cerro Ñielol  
Lat. S: 38°43'5"; Long. W: 72°35'2", Incertidumbre (km): 1,2, Alt. (msnm): ND

Recol.: Espejo S., P. & Guíñez, B., 2/abr/1987

Obs.: Ex Colección DBGUCH

MNHNCL HERP 4412

Det.: Núñez, H., 18/feb/1982

País: Chile, Región: De Los Lagos, Provincia: Chiloé, Comuna: Castro, Localidad: Puruquina

Lat. S: 42°22'34"; Long. W: 73°50'7", Incertidumbre (km): 0, Alt. (msnm): ND

Recol.: Núñez, H. & Torres M., J.C., 18/feb/1982

Obs.: Ex Colección DBGUCH

*Tachymenis chilensis coronellina* - (Werner, 1898)

-Mapa 137 -

MNHNCL HERP 0495

País: Chile, Región: Metropolitana de Santiago, Provincia: Santiago, Comuna: Peñalolén, Localidad: Quebrada de Macul, parte alta

Lat. S: 33°30'0"; Long. W: 70°29'26", Incertidumbre (km): 0, Alt. (msnm): 1250

Recol.: Escorza, P., 17/abr/1976

MNHNCL HERP 0502

País: Chile, Región: Metropolitana de Santiago, Provincia: Santiago, Comuna: Peñalolén, Localidad: Quebrada de Macul, parte alta

Lat. S: 33°30'0"; Long. W: 70°29'26", Incertidumbre (km): 0, Alt. (msnm): 1250

Recol.: Thielemann, H., 9/ene/1977

MNHNCL HERP 1494

País: Chile, Región: Valparaíso, Provincia: San Felipe de Aconcagua, Comuna: San Felipe, Localidad: Putaendo

Lat. S: 32°37'18"; Long. W: 70°42'27", Incertidumbre (km): 0, Alt. (msnm): 813

Recol.: Escarzín, H., 2/jun/1983



Mapa 137

MNHNCL HERP 1868

País: Chile, Región: Metropolitana de Santiago, Provincia: Santiago, Comuna: Peñalolén, Localidad: Cerro Ramón

Lat. S: 33°30'26"; Long. W: 70°28'13", Incertidumbre (km): 0, Alt. (msnm): 2000

Recol.: Thielemann, H., 2/feb/1979

MNHNCL HERP 4343

País: Chile, Región: Metropolitana de Santiago, Provincia: Santiago, Comuna: Peñalolén, Localidad: Peñalolén

Lat. S: 33°27'21"; Long. W: 70°30'31", Incertidumbre (km): 1, Alt. (msnm): ND

Recol.: Caro, V., 17/sep/1985

Obs.: Ex Colección DBGUCH

MNHNCL HERP 4344

País: Chile, Región: Valparaíso, Provincia: San Antonio, Comuna: Cartagena, Localidad: San Pedro

Lat. S: 33°32'26"; Long. W: 71°33'53", Incertidumbre (km): 10, Alt. (msnm): ND

Recol.: ND, 15/oct/1985

Obs.: Ex Colección DBGUCH

MNHNCL HERP 4345

País: Chile, Región: Metropolitana de Santiago, Provincia: Santiago, Comuna: Peñalolén, Localidad: Peñalolén

Lat. S: 33°29'28"; Long. W: 70°30'31", Incerti-

dumbre (km): 1, Alt. (msnm): ND

Recol.: ND, 15/oct/1985

Obs.: Ex Colección DBGUCH

***Tachymenis peruviana* - Wiegmann, 1835 - Mapa 138 -**

MNHNCL HERP 1482, 1485, 1486

País: Chile, Región: ND, Provincia: ND, Comuna: ND, Localidad: ND

Recol.: ND

MNHNCL HERP 3369

País: Chile, Región: Arica y Parinacota, Provincia: Parinacota, Comuna: Putre, Localidad: Zapahuira

Lat. S: 18°16'13"; Long. W: 69°34'39", Incertidumbre (km): 2, Alt. (msnm): ND

Recol.: Torres M., J.C. & Silva, S., 1/nov/1988

MNHNCL HERP 2791

País: Chile, Región: Antofagasta, Provincia: El Loa, Comuna: Ollagüe, Localidad: Salar de Carcote

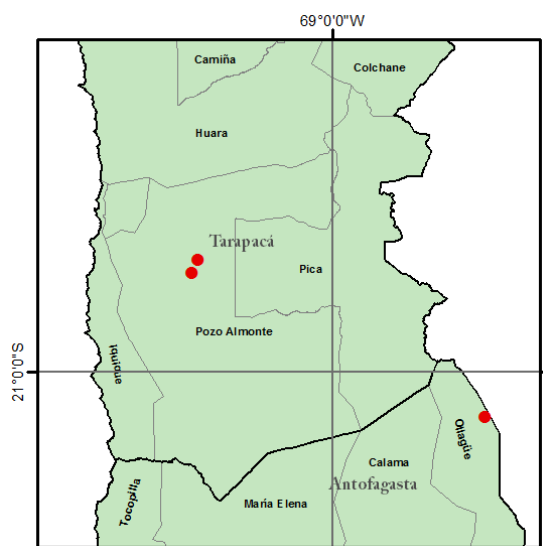
Lat. S: 21°13'25"; Long. W: 68°14'56", Incertidumbre (km): 1, Alt. (msnm): 3798

Recol.: Torres M., J.C. & Mieres, G. & Pozo, J., 31/dic/1995

MNHNCL HERP 3004

País: Chile, Región: Tarapacá, Provincia: Tamarugal, Comuna: Pozo Almonte, Localidad: Pampa del Tamarugal

Lat. S: 20°31'7"; Long. W: 69°40'48", Incertidum-



Mapa 138

bre (km): 2, Alt. (msnm): ND

Recol.: Galaz, J.L., 31/ago/1997

MNHNCL HERP 3173

Det.: Núñez, H., jun/2000

País: Chile, Región: Tarapacá, Provincia: Tamarugal, Comuna: Huara, Localidad: Fundo el Refresco

Lat. S: 20°27'19"; Long. W: 69°39'15", Incertidumbre (km): 8, Alt. (msnm): ND

Recol.: Caqueo, R. & Arroyo, P. & Valdebenito, M., 1/abr/1999

**Elapidae**

***Hydrophis platurus* - (Schneider, 1801)**

MNHNCL HERP 2636

Det.: Núñez, H., 14/jul/2014

País: Chile, Región: ND, Provincia: ND, Comuna: ND, Localidad: ND

Recol.: ND

**PRESUNTOS HÍBRIDOS**

***Liolaemus (L.) lemniscatus* por *L. (L.) fuscus***

MNHNCL HERP 0152

País: Chile, Región: Metropolitana de Santiago, Provincia: Santiago, Comuna: Peñalolén, Localidad: San Luis de Macul

Lat. S: 33°30'12"; Long. W: 70°31'20", Incertidumbre (km): 0, Alt. (msnm): 600

Recol.: Núñez, H., 4/nov/1979

MNHNCL HERP 0237-0239

País: Chile, Región: Metropolitana de Santiago, Provincia: Santiago, Comuna: Peñalolén, Localidad: San Luis de Macul

Lat. S: 33°30'12"; Long. W: 70°31'20", Incertidumbre (km): 0, Alt. (msnm): 600

Recol.: Núñez, H. & Morales, M.E., 30/sep/1978

MNHNCL HERP 1250-1254

País: Chile, Región: Coquimbo, Provincia: Choapa, Comuna: Illapel, Localidad: Illapel

Lat. S: 31°36'13"; Long. W: 71°8'20", Incertidumbre (km): 0, Alt. (msnm): 350

Recol.: Fuentes, E., 1/nov/1976

Obs.: Ex Colección E. Fuentes

***Liolaemus (L.) paulinae* por *L. (L.) alticolor***

MNHNCL HERP 1812

País: Chile, Región: Antofagasta, Provincia: El Loa, Comuna: Calama, Localidad: Calama



Lat. S: 22°27'51"; Long. W: 68°54'14", Incertidumbre (km): 0, Alt. (msnm): ND  
 Recol.: Tesorieri, I., 30/sep/1985

#### MATERIAL TIPO

**Amphibia**

**ANURA**

**Alsodidae**

*Alsodes tumultuosus* - Veloso & Iturra, & Galleguillos, 1979 - Mapa 139 -

MNHCL HERP 4485 Holotipo

Det.: Veloso, A.

País: Chile, Región: Santiago, Comuna: Lo Barnechea, Localidad: La Parva Coord.: Lat. S: 33°20'28"; Long. W: 70°17'28, Incertidumbre (km): 0,5, Alt. (msnm): 2.700

Recol.: Veloso & Iturra, & Galleguillos

Obs.: Ex Colección DBGUCH

*Eupsophus queulensis* - Veloso & Celis-Diez & Guerrero & Méndez-Torres & Iturra-C. & Simonetti, 2005, Actualmente *E. septentrionalis* Ibarra-Vidal & Ortiz & Torres-Pérez, 2004 -Mapa 140 -

MNHCL HERP 3798 Holotipo

Det.: Veloso, A., 2005

País: Chile, Región: Cauquenes, Comuna: Pelluhue, Localidad: Los Queules, Reserva Nacional Coord.: Lat. S: 35°59'0"; Long. W: 72°41'0, Incertidumbre (km): 10, Alt. (msnm):

Recol.: Veloso, A. & Busse, K., 30/nov/2003

MNHCL HERP 3787-3797 Paratipos

Det.: Veloso, A., 2005

País: Chile, Región: Cauquenes, Comuna: Pelluhue, Localidad: Los Queules, Reserva Nacional Coord.: Lat. S: 35°59'0"; Long. W: 72°41'0, Incertidumbre (km): 10, Alt. (msnm):

Recol.: Veloso, A. & Busse, K., 30/nov/2003

#### Batrachylidae

*Atelognathus jeininensis* - Meriggio & Veloso & Young & Núñez, 2004, actualmente *A. salai* -Mapa 9 -

MNHCL HERP 3705 Holotipo

Det.: Meriggio & Veloso & Young & Núñez, 2004

País: Chile, Región: General Carrera, Comuna: Chile Chico, Localidad: Jeininemi, Reserva Nacional



Mapa 139



Mapa 140

Coord.: Lat. S: 46°50'46"; Long. W: 72°0'17, Alt. (msnm): 0

Recol.: Núñez, H. & Meriggio, V. & Núñez, A., 23/feb/ al 10/03/2003

MNHCL HERP 3704 Paratipo

Det.: Meriggio & Veloso & Young & Núñez, 2004

País: Chile, Región: General Carrera, Comuna: Chile Chico, Localidad: Jeininemi, Reserva Nacional Coord.: Lat. S: 46°50'46"; Long. W: 72°0'17, Alt. (msnm): 0

Recol.: Núñez, H. & Meriggio, V. & Núñez, A., 23/feb/ al 10/03/2003

## MNHNCL HERP 3703 Paratipo

Det.: Meriggio & Veloso & Young & Núñez, 2004  
País: Chile, Región: General Carrera, Comuna: Chile Chico, Localidad: Jeinimeni, Reserva Nacional  
Coord.: Lat. S: 46°50'46"; Long. W: 72°0'17, Alt. (msnm):  
Recol.: Núñez, H. & Meriggio, V. & Núñez, A., 20-30/ene/2004

## MNHNCL HERP 3706-3718 Paratipos

Det.: Meriggio & Veloso & Young & Núñez, 2004  
País: Chile, Región: General Carrera, Comuna: Chile Chico, Localidad: Jeinimeni, Reserva Nacional  
Coord.: Lat. S: 46°50'46"; Long. W: 72°0'17, Alt. (msnm): 0  
Recol.: Núñez, H. & Meriggio, V. & Núñez, A., 20-30/ene/2004

## MNHNCL HERP 3719 Paratipo

Det.: Meriggio & Veloso & Young & Núñez, 2004  
País: Chile, Región: General Carrera, Comuna: Chile Chico, Localidad: Jeinimeni, Reserva Nacional  
Coord.: Lat. S: 46°50'46"; Long. W: 72°0'17, Alt. (msnm): 0  
Recol.: Núñez, H. & Meriggio, V. & Núñez, A., 20-30/ene/2004

## MNHNCL HERP 3782 Paratipo

Det.: Meriggio & Veloso & Young & Núñez, 2004  
País: Chile, Región: General Carrera, Comuna: Chile Chico, Localidad: Jeinimeni, Reserva Nacional  
Coord.: Lat. S: 46°50'46"; Long. W: 72°0'17, Alt. (msnm): 0  
Recol.: Núñez, H. & Meriggio, V. & Young, S.E., 23/feb/2003 al 10/mar/2003  
Obs.: Diafanizado

## MNHNCL HERP 3783-3784 Paratipos

Det.: Meriggio & Veloso & Young & Núñez, 2004  
País: Chile, Región: General Carrera, Comuna: Chile Chico, Localidad: Jeinimeni, Reserva Nacional  
Coord.: Lat. S: 46°50'46"; Long. W: 72°0'17, Alt. (msnm): 0  
Recol.: Núñez, H. & Meriggio, V. & Núñez, A., 20-30/ene/2004  
Obs.: Larvas

**Calyptocephalellidae*****Calyptocephalus ater* - Philippi, 1902, actualmente *Calyptocephalella gayi* (Duméril & Bibron, 1841)**

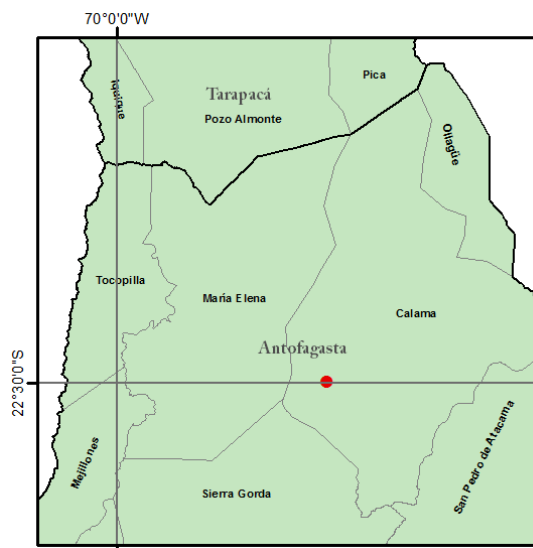
## MNHNCL HERP 3866 Holotipo

Det.: Philippi, 1902  
País: Chile, Región: Valdivia, Comuna: Valdivia, Localidad: Valdivia  
Coord.: Lat. S: 99°99'99"; Long. W: 99°99'99, Incertidumbre (km): -99, Alt. (msnm):  
Recol.: ND

**Familia: Telmatobiidae*****Telmatobius dankoi* - Formas & Northland & Capetillo & Núñez & Cuevas & Brieva, 1999 - Mapa 141 -**

## MNHNCL HERP 3006 Holotipo

Det.: Formas & Northland & Capetillo & Núñez & Cuevas & Brieva, 1999  
País: Chile, Región: El Loa, Comuna: Calama, Localidad: Las Cascadas  
Coord.: Lat. S: 22°29'54"; Long. W: 68°58'18, Alt. (msnm): 2280  
Recol.: Formas, R. & Cuevas, C. & Jara, C., 14/mar/1998  
Obs.: Holotipo, destruido en el incendio de la U. Austral 03-12-2007



Mapa 141

## TESTUDINES

## Cheloniidae

*Thalassochelys controversa* Philippi, 1899, actualmente *Lepidochelys olivacea* - (Eschscholtz, 1829) - Mapa 142 -

MNHNCL HERP 1512 Lectotipo

País: Chile, Región: Valparaíso, Provincia: Valparaíso, Comuna: Quintero, Localidad: Quintero  
Coord.: Lat. S: 32°46'S; Long. W: 71°32'W, Incertidumbre (km): 1

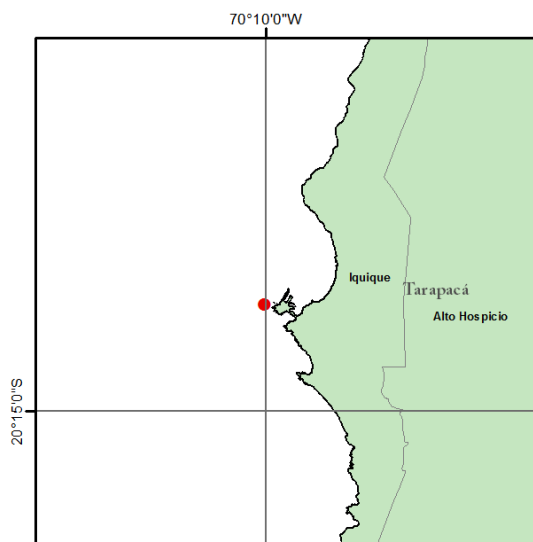
Recol.: ND

*Thalassochelys tarapacana* Philippi, 1887, actualmente *Lepidochelys olivacea* - (Eschscholtz, 1829)

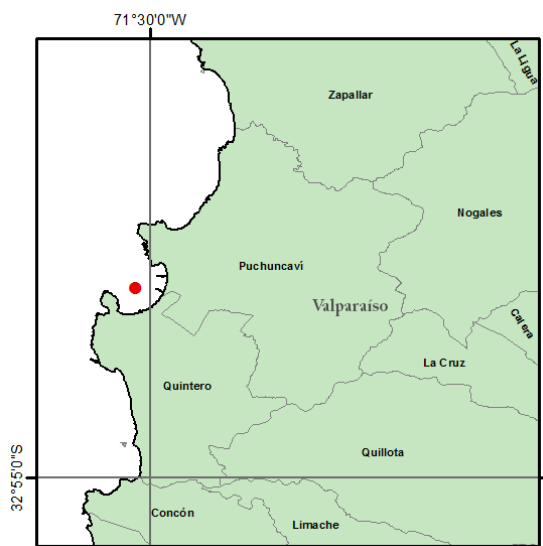
MNHNCL HERP 1511 Holotipo

País: Chile, Región: ND, Comuna: ND, Localidad: ND

Recol.: ND



Mapa 143



Mapa 142

## Dermochelyidae

*Sphargis angusta* Philippi, 1899, actualmente *Dermochelys coriacea* - (Linnaeus, 1766) - Mapa 143 -

MNHNCL HERP 1515 Holotipo

País: ND, Región: Tarapacá, Provincia: Iquique, Comuna: Iquique, Localidad: Iquique  
Coord.: Lat. S: 20°12'S; Long. W: 70°10'W

Recol.: K. Rahmer

**SQUAMATA****Serpentes****Alethinophidia****Dipsadidae*****Aspidula obscura* Philippi, 1916, actualmente *Tachymenis peruviana* - Wiegmann, 1835**

MNHNCL HERP 1459 Holotipo

País: Chile, Región: ND, Provincia: ND, Comuna: ND, Localidad: ND

Recol.: ND

***Aspidula vittata* Philippi, 1916, actualmente *Tachymenis coronellina* - Werner, 1898 -Mapa 144 - MNHNCL HERP 1460 Holotipo**

País: Chile, Región: Metropolitana, Provincia: Santiago, Comuna: Peñalolén, Localidad: Viña Cousiño Macul, Coord.: Lat. S: 33°30'; Long. W: 70°34'.

Recol.: ND

***Coronella atrovittata* Philippi, 1916, = *Tachymenis coronellina* - Werner, 1898**

MNHNCL HERP 1463 Holotipo

País: Chile, Región: ND, Provincia: ND, Comuna: ND, Localidad: ND

***Aspidula celeries* Philippi, 1899, actualmente *Tachymenis chilensis chilensis* - (Schlegel, 1837)**

MNHNCL HERP 1461 Holotipo

País: Chile, Región: ND, Provincia: ND, Comuna: ND, Localidad: ND

Recol.: ND

***Coronella concolor* Philippi, 1916 = *Tachymenis coronellina* - Werner, 1898**

MNHNCL HERP 1465 Holotipo

País: Chile, Región: ND, Provincia: ND, Comuna: ND, Localidad: ND

Recol.: ND

***Leptaspes atacamensis* Philippi**

MNHNCL HERP 1495 Holotipo

Det.: Ortiz, J.C. &amp; Núñez, H., 1986

País: ND, Región: ND, Comuna: ND, Localidad: ND

Recol.: ND

***Coronella plumbea* - Philippi, 1916, = *Philodryas chamissonis* (Wiegmann, 1835)**

MNHNCL HERP 1464 Holotipo

Det.: Philippi, 1916

País: ND, Región: ND, Comuna: ND, Localidad:

ND

Recol.: ND

***Dromicus cinereus* - Philippi, 1916 = *Philodryas chamissonis* (Wiegmann, 1835)**

MNHNCL HERP 1469 Holotipo

Det.: Philippi, 1916

País: ND, Región: ND, Comuna: ND, Localidad: ND

Recol.: ND

***Dromicus concolor* - Philippi, 1916 = *Philodryas chamissonis* (Wiegmann, 1835)**

MNHNCL HERP 1498 Holotipo

Det.: Philippi, 1916

País: Chile, Región: ND, Comuna: ND, Localidad: ND

Recol.: ND

**Mapa 144*****Dromicus liguanus* - Philippi, 1916 = *Philodryas chamissonis* (Wiegmann, 1835)**

MNHNCL HERP 1497 Holotipo

Det.: Philippi, 1916

País: Chile, Región: ND, Comuna: ND, Localidad: ND

Recol.: ND

***Dromicus maculatus* - Philippi, 1916 = *Philodryas chamissonis* (Wiegmann, 1835)**

MNHNCL HERP 1470 Holotipo

Det.: Philippi, 1916

País: ND, Región: ND, Comuna: ND, Localidad: ND

Recol.: ND

***Dromicus variegatus* - Philippi, 1916 = *Philodryas chamissonis* (Wiegmann, 1835)**

MNHNCL HERP 1478 Holotipo

Det.: Philippi, 1916

País: ND, Región: ND, Comuna: ND, Localidad: ND

Recol.: ND

***Liophis insularis* - Philippi, 1916 = *Philodryas chamissonis* (Wiegmann, 1835)**

MNHNCL HERP 1466 Holotipo

Det.: Philippi, 1916

País: ND, Región: ND, Comuna: ND, Localidad: ND

Recol.: ND

***Liophis tantillus* - Philippi, 1916 = *Philodryas chamissonis* (Wiegmann, 1835)**

MNHNCL HERP 1467 Holotipo

Det.: Philippi, 1916

País: ND, Región: ND, Comuna: ND, Localidad: ND

Recol.: ND

***Tachymenis gracilis* - Philippi, 1916 = *Philodryas chamissonis* (Wiegmann, 1835)**

MNHNCL HERP 1468 Holotipo

Det.: Philippi, 1916

País: ND, Región: ND, Comuna: ND, Localidad: ND

Recol.: ND

## IGUANIA

### Liolaemidae

***Liolaemus (Donosolaemus) chacabucoense* - Núñez & Sclaro, 2009 - Mapa 145 -**

MNHNCL HERP 4290 Holotipo

Det.: Núñez, H., 13/ago/2008

País: Chile, Región: Capitán Prat, Comuna: Cochrane, Localidad: Lago Cochrane Coord.: Lat. S: 47°9'43"; Long. W: 72°5'17, Alt. (msnm): 0

Recol.: Núñez, H. & Torres M., J.C., 22-25/ene/2007

MNHNCL HERP 4275-4276, 4289, 4291-4304 Paratipos

Det.: Núñez, H., 13/ago/2008

País: Chile, Región: Capitán Prat, Comuna: Cochrane, Localidad: Lago Cochrane Coord.: Lat. S: 47°9'43"; Long. W: 72°5'17, Alt. (msnm): 0

Recol.: Núñez, H. & Torres M., J.C., 22-25/ene/2007 MNHNCL HERP 4277-4288 Paratipos

Det.: Núñez & Sclaro, 2009

País: Chile, Región: Capitán Prat, Comuna: Cochrane, Localidad: Lago Cochrane Coord.: Lat. S: 99°99'9"; Long. W: 999°99'99", Incertidumbre (km): 99, Alt. (msnm):

Recol.: Núñez, H. & Torres M., J.C., 22-25/ene/2007 Obs.: Nacidos en cautividad de las hembras 4275 y 4276

***Liolaemus (Donosolaemus) scolaroi* - Pincheira-Donoso & Núñez, 2005 - Mapa 146 -**

MNHNCL HERP 3674 Holotipo

Det.: Pincheira-Donoso & Núñez, 2005

País: Chile, Región: General Carrera, Comuna: Chile Chico, Localidad: Jeinimeni, Reserva Nacional Coord.: Lat. S: 46°50'18"; Long. W: 72°0'28, Alt. (msnm): 0

Recol.: Núñez, H. & Meriggio, V., 23/feb/2003 al 10-mar-2003

MNHNCL HERP 3481-3484 Paratipos

Det.: Pincheira-Donoso & Núñez, 2005

País: Chile, Región: General Carrera, Comuna: Chile Chico, Localidad: Jeinimeni, Reserva Nacional Coord.: Lat. S: 46°49'49"; Long. W: 71°59'55, Incertidumbre (km): 1,3, Alt. (msnm): 0

Recol.: Moore D., R. & Young, S.E., 1-6/feb/2002

MNHNCL HERP 3485-3490 Paratipos

Det.: Pincheira-Donoso & Núñez, 2005

País: Chile, Región: General Carrera, Comuna: Chile Chico, Localidad: Jeinimeni, Reserva Nacional Coord.: Lat. S: 46°50'3"; Long. W: 72°0'35, Alt. (msnm): 0

Recol.: Torres M., J.C., 1/mar/2001

MNHNCL HERP 3519 Paratipo

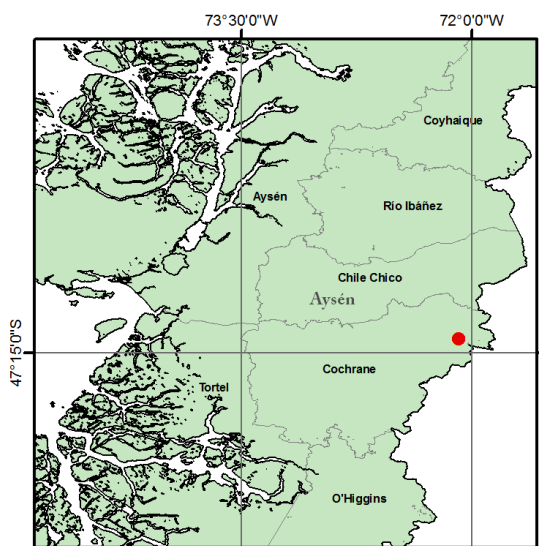
Det.: Pincheira-Donoso & Núñez, 2005

País: Chile, Región: General Carrera, Comuna: Chile Chico, Localidad: Jeinimeni, Reserva Nacional Coord.: Lat. S: 46°49'49"; Long. W: 71°59'55, Incertidumbre (km): 1,3, Alt. (msnm): 0

Recol.: Moore D., R. & Young, S.E., 15/feb/2002

MNHNCL HERP 3675-3696 Paratipos

Det.: Pincheira-Donoso & Núñez, 2005



Mapa 145

País: Chile, Región: General Carrera, Comuna: Chile Chico, Localidad: Jeinimeni, Reserva Nacional  
Coord.: Lat. S: 46°50'18"; Long. W: 72°0'28, Alt. (msnm):

Recol.: Núñez, H. & Meriggio, V., 23/feb/2003 al 10-mar-2003

***Liolaemus (Eulaemus) enigmaticus* - (Pincheira-Donoso & Núñez, 2005) - Mapa 147 -**

MNHNCL HERP 2236 Holotipo

Det.: Pincheira-Donoso & Núñez, 2005

País: Chile, Región: Parinacota, Comuna: Putre, Localidad: Chungará Coord.: Lat. S: 18°14'15"; Long. W: 69°11'1", Alt. (msnm): 4650

Recol.: Labra, A., 31/mar/1991

***Liolaemus (Eulaemus) fabiani* - (Yáñez & Núñez, 1983) ver Mapa 51**

MNHNCL HERP 0970 Holotipo

Det.: Yáñez & Núñez, 1983

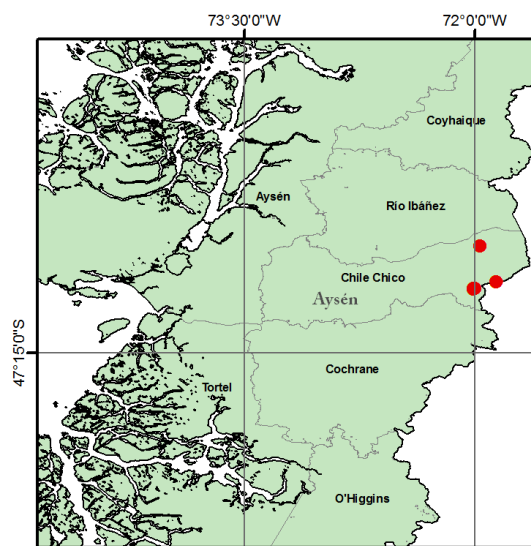
País: Chile, Región: El Loa, Comuna: San Pedro de Atacama, Localidad: San Pedro de Atacama, cabecera norte aeródromo Coord.: Lat. S: 22°54'55"; Long. W: 68°9'51, Incertidumbre (km): 1, Alt. (msnm): 2450

Recol.: Núñez, H. & Yáñez, J., 2/sep/1981

MNHNCL HERP 0971-0976, 4138 Paratipos

Det.: Yáñez & Núñez, 1983

País: Chile, Región: El Loa, Comuna: San Pedro de Atacama, Localidad: San Pedro de Atacama, ca-



Mapa 146

becera norte aeródromo Coord.: Lat. S: 22°54'55"; Long. W: 68°9'51, Incertidumbre (km): 1, Alt. (msnm): 2450

Recol.: Núñez, H. & Yáñez, J., 1-2/sep/1981

***Liolaemus (Eulaemus) foxi* - (Núñez & Navarro & Veloso, 2000) ver Mapa 54**

MNHNCL HERP 2910 Holotipo

Det.: Núñez & Navarro & Veloso, 2000

País: Chile, Región: El Loa, Comuna: San Pedro de Atacama, Localidad: Cuesta Barros Arana, cima Coord.: Lat. S: 22°42'24"; Long. W: 68°25'49, Alt. (msnm): 0

Recol.: Núñez, H. & Gálvez, O. & Yáñez, J., 27/feb/1998

Obs.: Ex Colección DBGUCH

MNHNCL HERP 2911, 2916-2925, 2930 Paratipos

Det.: Núñez & Navarro & Veloso, 2000

País: Chile, Región: El Loa, Comuna: San Pedro de Atacama, Localidad: Cuesta Barros Arana, cima Coord.: Lat. S: 22°42'24"; Long. W: 68°25'49, Alt. (msnm): 0

Recol.: Núñez, H., 16-19/dic/1998

MNHNCL HERP 2912-2915, 2940 Paratipos

Det.: Núñez & Navarro & Veloso, 2000

País: Chile, Región: El Loa, Comuna: San Pedro de Atacama, Localidad: Cuesta Barros Arana, cima Coord.: Lat. S: 22°42'24"; Long. W: 68°25'49, Alt. (msnm): 0



Mapa 147

Recol.: Núñez, H. & Gálvez, O. & Yáñez, J., 27/feb/1998

Obs.: Ex Colección DBGUCH

MNHNCL HERP 2926-2929 Paratipos

Det.: Núñez & Navarro & Veloso, 2000

País: Chile, Región: El Loa, Comuna: San Pedro de Atacama, Localidad: Cuesta Barros Arana, cima  
Coord.: Lat. S: 22°42'24"; Long. W: 68°25'49, Alt. (msnm): 0

Recol.: Núñez, H., 31/ene/1999

***Liolaemus (Eulaemus) hajeki* - (Núñez & Pincheira-Donoso & Garin, 2004) ver Mapa 55**

MNHNCL HERP 3611 Holotipo

Det.: Núñez, H., 20/ene/2003

País: Chile, Región: El Loa, Comuna: San Pedro de Atacama, Localidad: Turi Coord.: Lat. S: 22°13'49"; Long. W: 68°16'56, Alt. (msnm): 0

Recol.: Ramírez, G., 23/nov/2002

MNHNCL HERP 2803-2804 Paratipos

Det.: Núñez, H., 20/ene/2003

País: Chile, Región: El Loa, Comuna: Ollagüe, Localidad: Salar de Ascotán Coord.: Lat. S: 21°27'32"; Long. W: 68°19'17, Alt. (msnm): 3720

Recol.: Torres M., J.C. & Yáñez, J., 28/feb/1996

Obs.: Diafanizado

MNHNCL HERP 2810 Paratipo

Det.: Núñez & Pincheira-Donoso & Garin, 2004

País: Chile, Región: El Loa, Comuna: Ollagüe, Localidad: Salar de Ascotán Coord.: Lat. S: 21°28'24"; Long. W: 68°11'27, Alt. (msnm): 3720

Recol.: Torres M., J.C. & Yáñez, J., 10-15/dic/1995  
MNHNCL HERP 3613 Paratipo

Det.: Núñez, H., 20/ene/2003

País: Chile, Región: El Loa, Comuna: Ollagüe, Localidad: Salar de Carcote Coord.: Lat. S: 21°13'30"; Long. W: 68°14'56, Alt. (msnm): 0

Recol.: Núñez, H. & Yáñez, J., 22/dic/2000

MNHNCL HERP 2796 Paratipo

Det.: Núñez, H., 20/ene/2003

País: Chile, Región: El Loa, Comuna: San Pedro de Atacama, Localidad: Inacaliri Coord.: Lat. S: 21°58'39"; Long. W: 68°21'13, Alt. (msnm): 4100

Recol.: Torres M., J.C. & Yáñez, J., 16/mar/1996

MNHNCL HERP 3614 Paratipo

Det.: Núñez, H., 20/ene/2003

País: Chile, Región: El Loa, Comuna: San Pedro de Atacama, Localidad: Salar de Turi Coord.: Lat. S: 22°15'7"; Long. W: 68°18'38, Alt. (msnm): 0

Recol.: Torres M., J.C., 30/nov/2001

Obs.: Diafanizado

MNHNCL HERP 3612 Paratipo

Det.: Núñez, H., 20/ene/2003

País: Chile, Región: El Loa, Comuna: San Pedro de Atacama, Localidad: Turi Coord.: Lat. S: 22°13'49"; Long. W: 68°16'56, Alt. (msnm): 0

Recol.: Ramírez, G., 23/nov/2002

***Liolaemus (Eulaemus) hermannunezi* - (Pincheira-Donoso & Scolaro & Schulte, 2007) ver Mapa 56**

MNHNCL HERP 3785 Holotipo

Det.: Pincheira D., D. & Scolaro, A. & Schulte, J., 2007

País: ND, Región: ND, Comuna: ND, Localidad: ND Coord.: Lat. S: 99°99'99"; Long. W: 99°99'99, Incertidumbre (km): -99, Alt. (msnm):

Recol.: ND

***Liolaemus (Eulaemus) laurenti* - (Etheridge, 1993)**

MNHNCL HERP 2684 Paratipo

Det.: Etheridge, 1993

País: Argentina, Región: ND, Comuna: ND, Localidad: Depto. Independencia 110 km SE Villa Unión

Ruta 26 La Rioja Coord.: Lat. S: 99°99'99"; Long. W: 99°99'99, Incertidumbre (km): -99, Alt. (msnm): Recol.: Etheridge, R., 24/feb/1985

MNHNCL HERP 2685 Paratipo

Det.: Etheridge, 1993

País: Argentina, Región: ND, Comuna: ND, Localidad: Depto. Independencia 110 km SE Villa Unión Ruta 26 La Rioja Coord.: Lat. S: 99°99'99"; Long. W: 99°99'99, Incertidumbre (km): -99, Alt. (msnm): Recol.: Etheridge, R., 2/oct/1991

***Liolaemus (Eulaemus) molinai* - (Valladares & Etheridge & Schulte & Manríquez & Spotorno, 2002) - Mapa 148 -**

MNHNCL HERP 3174 Holotipo

Det.: Valladares, J.P.

País: Chile, Región: El Loa, Comuna: San Pedro de Atacama, Localidad: Salar de Tara Coord.: Lat. S: 22°59'13"; Long. W: 67°17'21, Alt. (msnm): 0 Recol.: Valladares, J.P. & Hinojosa, A. & Moreira, A., 17/ene/1999

MNHNCL HERP 3175, 3423-3428 Paratipos

Det.: Valladares, J.P.

País: Chile, Región: El Loa, Comuna: San Pedro de Atacama, Localidad: Salar de Tara Coord.: Lat. S: 22°59'13"; Long. W: 67°17'21, Alt. (msnm): Recol.: Valladares, J.P. & Hinojosa, A. & Moreira, A., 17/ene/1999

***Liolaemus (Eulaemus) patriciaiturrae* - (Núñez & Navarro, 1993) ver Mapa 64**

MNHNCL HERP 2329 Holotipo

Det.: Núñez, H. & Navarro, J., 1993

País: Chile, Región: Chañaral, Comuna: Diego de Almagro, Localidad: La Ola, 12 km al NO Coord.: Lat. S: 26°25'6"; Long. W: 69°10'54, Alt. (msnm): 3500

Recol.: Núñez, H. & Briones, W., 25-26/dic/1992

MNHNCL HERP 2330-2338, 2365-2379, 4182-4183 Paratipos

Det.: Núñez, H. & Navarro, J., 1993

País: Chile, Región: Chañaral, Comuna: Diego de Almagro, Localidad: La Ola, 12 km al NO Coord.: Lat. S: 26°25'6"; Long. W: 69°10'54, Alt. (msnm): Recol.: Núñez, H. & Briones, W., 25-26/dic/1992

***Liolaemus (Eulaemus) poconchilensis* - (Valladares, 2004) ver Mapa 66**

MNHNCL HERP 3604 Holotipo

Det.: Valladares, 2004

País: Chile, Región: Arica, Comuna: Arica, Localidad: Poconchile Coord.: Lat. S: 18°28'36"; Long. W: 70°7'29, Incertidumbre (km): 1, Alt. (msnm): 0 Recol.: Valladares, J.P. & Gallardo, M., 18/feb/1999

MNHNCL HERP 3605-3608 Paratipos

Det.: Valladares, 2004

País: Chile, Región: Arica, Comuna: Arica, Localidad: Poconchile Coord.: Lat. S: 18°28'36"; Long. W: 70°7'29, Incertidumbre (km): 1, Alt. (msnm): Recol.: Valladares, J.P. & Gallardo, M., 18/feb/1999

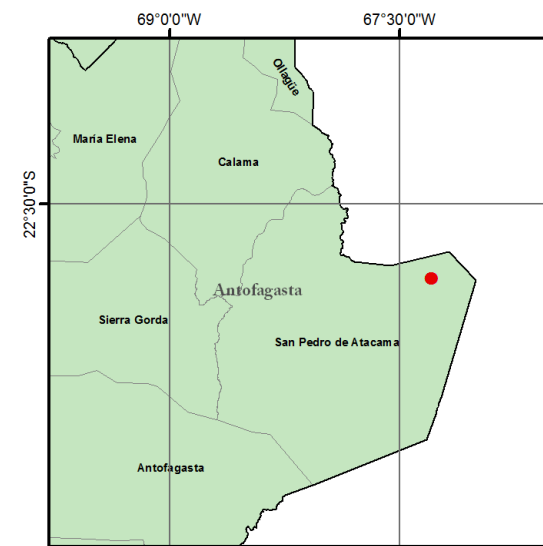
***Liolaemus (Eulaemus) puritamensis* - (Núñez & Fox, 1989) ver Mapa 67**

MNHNCL HERP 1880 Holotipo

Det.: Núñez & Fox, 1989

País: Chile, Región: El Loa, Comuna: San Pedro de Atacama, Localidad: San Pedro de Atacama Coord.: Lat. S: 22°21'8"; Long. W: 68°8'58, Incertidumbre (km): -99, Alt. (msnm): 2450

Recol.: Fox S., S. & Labra, A. & Núñez, H. & Perea,



Mapa 148

S., 28/dic/1986

MNHNCL HERP 3829-3830, 1882-1884 Paratipos

Det.: Núñez, H. & Fox S., S., 1994

País: Chile, Región: El Loa, Comuna: San Pedro



de Atacama, Localidad: Jorquencal Coord.: Lat. S: 22°39'46"; Long. W: 67°55'43, Alt. (msnm): 0  
 Recol.: Núñez, H. & Fox S., S. & Labra, A. & Perea, S., 27-28/dic/1986  
 Obs.: Ex Colección DBGUCH

MNHNCL HERP 1881 Paratipo  
 Det.: Núñez & Fox, 1989  
 País: Chile, Región: El Loa, Comuna: San Pedro de Atacama, Localidad: San Pedro de Atacama Coord.: Lat. S: 22°21'8"; Long. W: 68°8'58, Incertidumbre (km): -99, Alt. (msnm): 2450  
 Recol.: Fox S., S. & Fox, K., 6/jun/1986

*Liolaemus (Eulaemus) quilmes* - (Etheridge, 1993)

MNHNCL HERP 2686-2687 Paratipo  
 Det.: Etheridge, 1993  
 País: Argentina, Región: ND, Comuna: ND, Localidad: Depto. Cafayate 32 km Animaná Ruta 40 Coord.: Lat. S: 99°99'99"; Long. W: 99°99'99, Incertidumbre (km): -99, Alt. (msnm):  
 Recol.: Etheridge, R., 2/nov/1991

*Liolaemus (Eulaemus) robertoi* - (Pincheira-Donoso & Núñez, 2003) - ver Mapa 68-

MNHNCL HERP 2422 Holotipo  
 Det.: Pincheira-Donoso & Núñez, 2003  
 País: Chile, Región: Coquimbo, Provincia: Elqui, Comuna: Vicuña, Localidad: Río Toro Muerto Lat. S: 29°49'49"; Long. W: 70°1'11", Incertidumbre (km): 0, Alt. (msnm): 2400  
 Recol.: Núñez, H. & Torres M., J.C., 20/ene/1993

MNHNCL HERP 2423-2433 Paratipos  
 Det.: Pincheira-Donoso & Núñez, 2003  
 País: Chile, Región: Coquimbo, Provincia: Elqui, Comuna: Vicuña, Localidad: Río Toro Muerto Lat. S: 29°49'49"; Long. W: 70°1'11", Incertidumbre (km): 0, Alt. (msnm): 2400  
 Recol.: Núñez, H. & Torres M., J.C., 20/ene/1993

MNHNCL HERP 2202 Paratipos  
 Det.: Pincheira-Donoso & Núñez, 2003  
 País: Chile, Región: Coquimbo, Provincia: Elqui, Comuna: Vicuña, Localidad: Baños del Toro Lat. S: 29°49'42"; Long. W: 70°1'56", Incertidumbre (km): 1, Alt. (msnm): 2800  
 Recol.: Núñez, H., 21-22/feb/1991

MNHNCL HERP 2339, 2341-2344 Paratipos  
 Det.: Pincheira-Donoso & Núñez, 2003  
 País: Chile, Región: Coquimbo, Provincia: Elqui, Comuna: Vicuña, Localidad: Baños del Toro Lat. S: 29°45'59"; Long. W: 70°3'33", Incertidumbre (km): 0, Alt. (msnm): 3500  
 Recol.: Núñez, H. & Torres M., J.C. & Milstead, B., 18-22/dic/1992

MNHNCL HERP 2416-2421 Paratipos  
 Det.: Pincheira-Donoso & Núñez, 2003  
 País: Chile, Región: Coquimbo, Provincia: Elqui, Comuna: Vicuña, Localidad: Río Toro Muerto Lat. S: 29°49'49"; Long. W: 70°1'11", Incertidumbre (km): 0, Alt. (msnm): 2400  
 Recol.: Núñez, H. & Meserve, P., 25/ene/1993

MNHNCL HERP 2434-2439 Paratipos  
 Det.: Pincheira-Donoso & Núñez, 2003  
 País: Chile, Región: Coquimbo, Provincia: Elqui, Comuna: Vicuña, Localidad: Valle mina Las Hediondas Lat. S: 29°55'2"; Long. W: 69°59'27", Incertidumbre (km): 0, Alt. (msnm): ND  
 Recol.: Arancio, G., 21/ene/1993

*Liolaemus (Eulaemus) rosenmanni* - (Núñez y Navarro, 1992) ver Mapa 69

MNHNCL HERP 2307 Holotipo  
 Det.: Núñez, H. & Navarro, J., 17/jul/1992  
 País: Chile, Región: Chañaral, Comuna: Diego de Almagro, Localidad: Pastos Largos Coord.: Lat. S: 28°3'11"; Long. W: 69°43'33, Alt. (msnm): 0  
 Recol.: Jaksic, F. & Jiménez, J., 19-20/oct/1995

MNHNCL HERP 2308-2312, 4177-4179 Paratipos  
 Det.: Núñez, H. & Navarro, J., 17/jul/1992  
 País: Chile, Región: Chañaral, Comuna: Diego de Almagro, Localidad: Pastos Largos Coord.: Lat. S: 28°3'11"; Long. W: 69°43'33, Alt. (msnm): 0  
 Recol.: Jaksic, F. & Jiménez, J., 19-20/oct/1995

*Liolaemus (Eulaemus) vallecurensis* - (Pereyra, 1992)

MNHNCL HERP 2184-2189 Paratipos  
 Det.: Pereyra, 1992  
 País: ND, Región: ND, Comuna: ND, Localidad: Valle del Cura, San Juan Coord.: Lat. S: 99°99'99"; Long. W: 99°99'99, Incertidumbre (km): -99, Alt.

(msnm):

Recol.: Pereyra, E. & Pereyra, C., 24/mar/1989

***Liolaemus (Liolaemus) barbarae* - Pincheira-Donoso y Núñez, 2006 ver Mapa 77**

MNHNCL HERP 1609 Holotipo

Det.: Pincheira D., D. & Núñez, H., 2005

País: Chile, Región: El Loa, Comuna: San Pedro de Atacama, Localidad: Volcán Licancabur, camino a la azufrera Coord.: Lat. S: 22°52'30"; Long. W: 67°47'54, Incertidumbre (km): 1, Alt. (msnm):

Recol.: Núñez, H. & Yáñez, J., 30/sep/1982

MNHNCL HERP 1813-1814 Paratipos

Det.: Pincheira D., D. & Núñez, H., 2005

País: Chile, Región: El Loa, Comuna: San Pedro de Atacama, Localidad: Alítar Coord.: Lat. S: 22°56'2"; Long. W: 67°46'7", Alt. (msnm): 4000

Recol.: Núñez, H. & Cortés, E. & Contreras, L., 30/sep/1982

MNHNCL HERP 0583 Paratipo

Det.: Pincheira D., D. & Núñez, H., 2005

País: Chile, Región: El Loa, Comuna: San Pedro de Atacama, Localidad: San Pedro de Atacama Coord.: Lat. S: 22°54'58"; Long. W: 68°11'8, Alt. (msnm): 2450

Recol.: Yáñez, J., 16/abr/1980

MNHNCL HERP 0584-0585 Paratipos

Det.: Pincheira D., D. & Núñez, H., 2005

País: Chile, Región: El Loa, Comuna: San Pedro de Atacama, Localidad: San Pedro de Atacama Coord.: Lat. S: 22°54'58"; Long. W: 68°11'8, Alt. (msnm): 2450

Recol.: Yáñez, J., 16/abr/1980

MNHNCL HERP 1610 Paratipo

Det.: Pincheira D., D. & Núñez, H., 2005

País: Chile, Región: El Loa, Comuna: San Pedro de Atacama, Localidad: Volcán Licancabur, camino a la azufrera Coord.: Lat. S: 22°52'30"; Long. W: 67°47'54, Incertidumbre (km): 1, Alt. (msnm): 3000

Recol.: Núñez, H. & Yáñez, J., 30/sep/1982

***Liolaemus (Liolaemus) buergeri* - (Werner, 1907)**

MNHNCL HERP 1474 Lectotipo

Det.: Werner, 1907

País: ND, Región: ND, Comuna: ND, Localidad: ND Coord.: Lat. S: 99°99'99"; Long. W: 99°99'99, Incertidumbre (km): -99, Alt. (msnm):

Recol.: ND

MNHNCL HERP 1473, 1475-1476 Paralectotipo

Det.: Werner, 1907

País: ND, Región: ND, Comuna: ND, Localidad: ND Coord.: Lat. S: 99°99'99"; Long. W: 99°99'99, Incertidumbre (km): -99, Alt. (msnm): 0

Recol.: ND

***Liolaemus (Liolaemus) carlosgarini* - (Esquerré & Núñez & Scolaro, 2013) ver Mapa 80**

MNHNCL HERP 4563 Holotipo

Det.: Esquerré, D. & Núñez, H. & Scolaro, A., 31/ene/2013

País: Chile, Región: Talca, Comuna: San Clemente, Localidad: Laguna del Maule Coord.: Lat. S: 35°59'25"; Long. W: 70°33'22, Incertidumbre (km): 1, Alt. (msnm):

Recol.: Garín, C., 22/feb/2008

MNHNCL HERP 4559-4562, 4564-4568 Paratipos

Det.: Esquerré, D. & Núñez, H. & Scolaro, A., 31/ene/2013

País: Chile, Región: Talca, Comuna: San Clemente, Localidad: Laguna del Maule Coord.: Lat. S: 35°59'25"; Long. W: 70°33'22, Incertidumbre (km): 1, Alt. (msnm):

Recol.: Garín, C., 22/feb/2008

***Liolaemus (Liolaemus) confusus* - (Núñez & Pincheira-Donoso, 2006) - ver Mapa 84 -**

MNHNCL HERP 4063 Holotipo

Det.: Núñez & Pincheira-Donoso, 2006

País: Chile, Región: Colchagua, Comuna: Lolol, Localidad: Cerro Los Robles Coord.: Lat. S: 34°47'34"; Long. W: 71°33'7, Alt. (msnm): 0

Recol.: Núñez, H. & Zorondo, F., 18/mar/2003

MNHNCL HERP 4064-4067 Paratipos

Det.: Núñez & Pincheira-Donoso, 2006

País: Chile, Región: Colchagua, Comuna: Lolol, Localidad: Cerro Los Robles Coord.: Lat. S: 34°47'34"; Long. W: 71°33'7, Alt. (msnm):

Recol.: Núñez, H. & Zorondo, F., 18/mar/2003

MNHNCL HERP 4068-4078 Paratipo  
 Det.: Núñez & Pincheira-Donoso, 2006  
 País: Chile, Región: Colchagua, Comuna: Lolol, Localidad: Cerro Los Robles Coord.: Lat. S: 34°47'34"; Long. W: 71°33'7, Alt. (msnm): 0  
 Recol.: Núñez, H., 1/feb/2003

***Liolaemus (Liolaemus) cristiani* - (Navarro & Núñez & Loyola 1991) ver Mapa 86**

MNHNCL HERP 1957 Holotipo  
 Det.: Núñez, H. & Navarro, J. & Loyola, 1991  
 País: Chile, Región: Talca, Comuna: San Clemente, Localidad: Cerro El Peine Coord.: Lat. S: 35°36'44"; Long. W: 70°59'49, Alt. (msnm):  
 Recol.: Ignacio L., J., 20/ene/1989

MNHNCL HERP 1958-1961 Paratipos  
 Det.: Núñez, H. & Navarro, J. & Loyola, 1991  
 País: Chile, Región: Talca, Comuna: San Clemente, Localidad: Cerro El Peine Coord.: Lat. S: 35°36'44"; Long. W: 70°59'49, Alt. (msnm):  
 Recol.: Ignacio L., J., 20/ene/1989

***Liolaemus (Liolaemus) curis* - (Núñez & Labra, 1985) ver Mapa 87**

MNHNCL HERP 1545 Holotipo  
 Det.: Núñez & Labra, 1985  
 País: Chile, Región: Colchagua, Comuna: San Fernando, Localidad: Termas del Flaco Coord.: Lat. S: 34°57'24"; Long. W: 70°27'1, Alt. (msnm): 1520  
 Recol.: Labra, A. & Núñez, H., 7/feb/1984

MNHNCL HERP 1546-1585 Paratipos  
 Det.: Núñez & Labra, 1985  
 País: Chile, Región: Colchagua, Comuna: San Fernando, Localidad: Termas del Flaco Coord.: Lat. S: 34°57'24"; Long. W: 70°27'1, Alt. (msnm): 1520  
 Recol.: Labra, A. & Núñez, H., 4-11/feb/1984

***Liolaemus (Liolaemus) donosoi* - Ortiz, 1975 - Mapa 149 -**

MNHNCL HERP 1499 Paratipo  
 Det.: Ortiz, J.C., 1975  
 País: Chile, Región: Antofagasta, Comuna: Taltal, Localidad: Agua Verde Coord.: Lat. S: 25°23'55"; Long. W: 69°57'57, Alt. (msnm):  
 Recol.: Zunino, S., 10/feb/1975

MNHNCL HERP 1500 Paratipo  
 Det.: Ortiz, J.C., 1975

País: Chile, Región: Antofagasta, Comuna: Taltal, Localidad: Agua Verde Coord.: Lat. S: 25°23'55"; Long. W: 69°57'57, Alt. (msnm):  
 Recol.: Zunino, S., 2/oct/1975

***Liolaemus (Liolaemus) frassinettii* - (Núñez, 2007) Ver Mapa 91**

MNHNCL HERP 1035 Holotipo  
 Det.: Núñez, 2007  
 País: Chile, Región: Melipilla, Comuna: Melipilla, Localidad: Altos de Cantillana Coord.: Lat. S: 33°54'56"; Long. W: 70°58'13, Alt. (msnm):  
 Recol.: Elgueta, M., 11/mar/1981

MNHNCL HERP 0524 Paratipo  
 Det.: Núñez, 2007  
 País: Chile, Región: Melipilla, Comuna: Melipilla, Localidad: Altos de Cantillana Coord.: Lat. S: 33°54'56"; Long. W: 70°58'13, Alt. (msnm):  
 Recol.: Núñez, H., 21/dic/1980

MNHNCL HERP 1598 Paratipo  
 Det.: Núñez, H., 21/feb/1984  
 País: Chile, Región: Melipilla, Comuna: Melipilla, Localidad: Altos de Cantillana Coord.: Lat. S: 33°54'56"; Long. W: 70°58'13, Alt. (msnm):  
 Recol.: Elgueta, M., 30/oct/1982

***Liolaemus hernani* - Sallabery & Núñez & Yáñez, 1982 = *Liolaemus (Liolaemus) curicensis* (Müller & Hellmich, 1938) ver Mapa 86**

MNHNCL HERP 0643 Holotipo  
 Det.: Sallabery & Núñez & Yáñez, 1982  
 País: Chile, Región: Cachapoal, Comuna: Machalí, Localidad: Bajos de Colón Coord.: Lat. S: 34°3'25"; Long. W: 70°26'21, Incertidumbre (km): 1, Alt. (msnm):  
 Recol.: Sallabery, M. & Gajardo, M., 19/feb/1981

MNHNCL HERP 0631-0642, 0644-0658, 1161 Paratipos  
 Det.: Sallabery & Núñez & Yáñez, 1982  
 País: Chile, Región: Cachapoal, Comuna: Machalí, Localidad: Bajos de Colón Coord.: Lat. S: 34°3'25"; Long. W: 70°26'21, Incertidumbre (km): 1, Alt. (msnm): 1870  
 Recol.: Sallabery, M. & Gajardo, M., 19/feb/1981



Mapa 149

***Liolaemus (Liolaemus) isabellae* - (Navarro & Núñez, 1993) ver Mapa 96**

MNHNCL HERP 2359 Holotipo

Det.: Navarro, J. & Núñez, H., 1993

País: Chile, Región: Chañaral, Comuna: Diego de Almagro, Localidad: La Ola, 12 km al NO Coord.: Lat. S: 26°24'37"; Long. W: 69°11'22, Alt. (msnm): 3500

Recol.: Núñez, H. & Briones, W., 25-26/dic/1992

MNHNCL HERP 2360-2362, 4180-4181 Paratipos

Det.: Navarro, J. & Núñez, H., 1993

País: Chile, Región: Chañaral, Comuna: Diego de Almagro, Localidad: La Ola, 12 km al NO Coord.: Lat. S: 26°24'37"; Long. W: 69°11'22, Alt. (msnm): 3500  
Recol.: Núñez, H. & Briones, W., 25-26/dic/1992

***Liolaemus (Liolaemus) koslowskyi* - (Etheridge, 1993)**

MNHNCL HERP 2688-2689 Paratipo

Det.: Etheridge, 1993

País: Argentina, Región: ND, Comuna: ND, Localidad: Depto. Famatina 92 km El Pituil Ruta 11 La Rioja Coord.: Lat. S: 99°99'99"; Long. W: 99°99'99, Incertidumbre (km): -99, Alt. (msnm): 0

Recol.: Etheridge, R., 2/jul/1991

***Liolaemus (Liolaemus) maldonadae* - (Navarro & Núñez, 1991) ver Mapa 105**

MNHNCL HERP 4114 Holotipo

Det.: Navarro & Núñez, 1991

País: Chile, Región: Limarí, Comuna: Monte Patria,

Localidad: Central Los Molles, Bocatoma Coord.: Lat. S: 30°44'43"; Long. W: 70°25'0, Alt. (msnm): 0  
Recol.: Cortés, A. & Báez, C. & Correa, F., 11-15/feb/1986

Obs.: Ex Colección DBGUCH

MNHNCL HERP 4115-4120 Paratipos

Det.: Navarro & Núñez, 1991

País: Chile, Región: Limarí, Comuna: Monte Patria, Localidad: Central Los Molles, Bocatoma Coord.: Lat. S: 30°44'43"; Long. W: 70°25'0, Alt. (msnm): 0  
Recol.: Cortés, A. & Báez, C. & Correa, F., 11-15/feb/1986

Obs.: Ex Colección DBGUCH

***Liolaemus (Liolaemus) melaniceps* - Pincheira-Donoso & Núñez, 2005 - Mapa 150 -**

MNHNCL HERP 3602 Holotipo

Det.: Pincheira D., D. & Núñez, H., 2005

País: Chile, Región: Elqui, Comuna: La Higuera, Localidad: Isla Chungungo Coord.: Lat. S: 29°24'42"; Long. W: 71°21'25, Alt. (msnm): 0

Recol.: Torres M., J.C., 31/ene/2002

MNHNCL HERP 3601, 3603 Paratipo

Det.: Pincheira D., D. & Núñez, H., 2005

País: Chile, Región: Elqui, Comuna: La Higuera, Localidad: Isla Chungungo Coord.: Lat. S: 29°24'42"; Long. W: 71°21'25, Alt. (msnm): 0

Recol.: Torres M., J.C., 31/ene/2002

***Liolaemus (Liolaemus) melanopleurus* - (Philippi, 1860)**

MNHNCL HERP 1646 Holotipo

Det.: Philippi, 1860

País: ND, Región: ND, Comuna: ND, Localidad: ND Coord.: Lat. S: 99°99'99"; Long. W: 99°99'99, Incertidumbre (km): -99, Alt. (msnm): 0

Recol.: ND

***Liolaemus (Liolaemus) pictus codoceae* - Pincheira-Donoso y Núñez, 2005 - Mapa 151 -**

MNHNCL HERP 4260 Holotipo

Det.: Núñez, H., 31/dic/2004

País: Chile, Región: Chiloé, Comuna: Quellón, Localidad: Isla Guafo Coord.: Lat. S: 43°36'6"; Long. W: 74°41'35, Incertidumbre (km): 12, Alt. (msnm): 0

Recol.: Contreras, L. & Torres M., J.C., 30/nov/1987

Obs.: Ex Colección DBGUCH

MNHNCL HERP 4261-4265 Paratipos

Det.: Núñez, H., 31/dic/2004

País: Chile, Región: Chiloé, Comuna: Quellón, Localidad: Isla Guafo Coord.: Lat. S: 43°36'6"; Long. W: 74°41'35, Incertidumbre (km): 12, Alt. (msnm):  
 Recol.: Contreras, L. & Torres M., J.C., 30/nov/1987  
 Obs.: Ex Colección DBGUCH

***Liolaemus (Liolaemus) pictus septentrionalis* - Pincheira-Donoso y Núñez, 2005 ver Mapa 115**

MNHNCL HERP 1943 Holotipo

Det.: Pincheira-Donoso y Núñez, 2005

País: Chile, Región: Talca, Comuna: San Clemente, Localidad: Vilches Alto Coord.: Lat. S: 35°36'6"; Long. W: 71°2'7, Alt. (msnm):  
 Recol.: Núñez, H. & Labra, A. & Tamayo, M., 22/oct/1988

MNHNCL HERP 1941-1942, 1944-1950 Paratipo

Det.: Pincheira-Donoso y Núñez, 2005

País: Chile, Región: Talca, Comuna: San Clemente, Localidad: Vilches Alto Coord.: Lat. S: 35°36'6"; Long. W: 71°2'7, Alt. (msnm):



Mapa 150

Recol.: Núñez, H. & Labra, A. & Tamayo, M., 22/oct/1988

***Liolaemus (Liolaemus) riodamas* - (Esquerré & Núñez & Scolaro, 2013) ver Mapa 119**

MNHNCL HERP 4684 Holotipo

Det.: Esquerré, D. & Núñez, H. & Scolaro, A., 2013  
 País: Chile, Región: Colchagua, Comuna: San Fer-

nando, Localidad: Termas del Flaco Coord.: Lat. S: 34°57'0"; Long. W: 70°24'0, Incertidumbre (km): -99, Alt. (msnm):

Recol.: Núñez, H. & Esquerré, D., 1-2/feb/2011

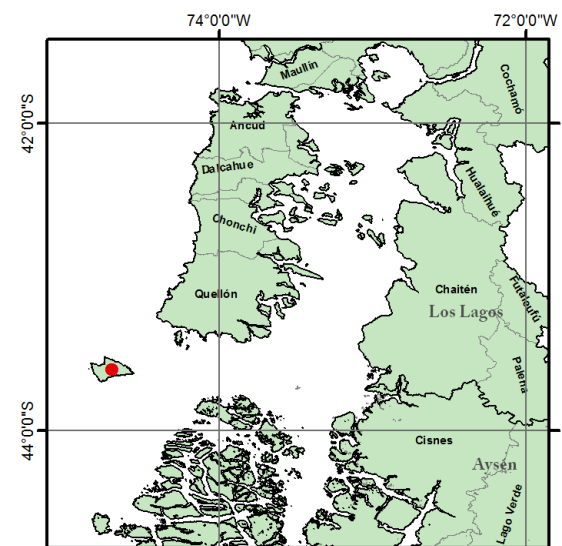
MNHNCL HERP 4681-4683, 4685-4686 Paratipo

Det.: Esquerré, D. & Núñez, H. & Scolaro, A., 2013  
 País: Chile, Región: Colchagua, Comuna: San Fernando, Localidad: Termas del Flaco Coord.: Lat. S: 34°57'0"; Long. W: 70°24'0, Incertidumbre (km): -99, Alt. (msnm):

Recol.: Núñez, H. & Esquerré, D., 1-2/feb/2011

***Liolaemus (Liolaemus) ubaghsi* - Esquerré, Troncoso-Palacios, Garín & Núñez, 2014 ver Mapa 123**

MNHNCL HERP 3813 Holotipo



Mapa 151

Det.: Núñez, H., 20/jun/2014

País: Chile, Región: Cachapoal, Comuna: Machalí, Localidad: Chapa Verde Coord.: Lat. S: 34°3'36"; Long. W: 70°25'56, Alt. (msnm): 0  
 Recol.: Núñez, H. & Garín, C. & Pincheira D., D., 22-23/may/2003

MNHNCL HERP 3808-3812, 3814-3816 Paratipos

Det.: Núñez, H., 20/jun/2014

País: Chile, Región: Cachapoal, Comuna: Machalí, Localidad: Chapa Verde Coord.: Lat. S: 34°3'36"; Long. W: 70°25'56, Alt. (msnm): 0  
 Recol.: Núñez, H. & Garín, C. & Pincheira D., D.,

22-23/may/2003

***Liolaemus josephorum* - Núñez & Schulte & Garin 2001 = *Liolaemus (Liolaemus) velosoi* - (Ortiz, 1987) ver Mapa 124**

MNHNCL HERP 2532 Holotipo

Det.: Núñez & Schulte & Garin, 2001

País: Chile, Región: Chañaral, Comuna: Diego de Almagro, Localidad: Diego de Almagro Coord.: Lat. S: 26°26'46"; Long. W: 70°1'30", Incertidumbre (km): 1, Alt. (msnm): 750

Recol.: Núñez, H., 26-30/sep/1992

MNHNCL HERP 2529-2531, 2533-2563 Paratipos

Det.: Núñez & Schulte & Garin, 2001

País: Chile, Región: Chañaral, Comuna: Diego de Almagro, Localidad: Diego de Almagro Coord.: Lat. S: 26°26'46"; Long. W: 70°1'30", Incertidumbre (km): 1, Alt. (msnm): 750

Recol.: Núñez, H. & Briones, W., 26/dic/1992

MNHNCL HERP 2696 Paratipo

Det.: Núñez & Schulte & Garin, 2001

País: Chile, Región: Chañaral, Comuna: Diego de Almagro, Localidad: Diego de Almagro Coord.: Lat. S: 26°22'26"; Long. W: 70°3'57", Incertidumbre (km): 1, Alt. (msnm): 750

Recol.: Briones, W., 6/feb/1995

MNHNCL HERP 3310-3311 Paratipos

Det.: Núñez & Schulte & Garin, 2001

País: Chile, Región: Chañaral, Comuna: Diego de Almagro, Localidad: Diego de Almagro Coord.: Lat. S: 26°22'26"; Long. W: 70°3'57", Incertidumbre (km): 1, Alt. (msnm): 750

Recol.: Núñez, H. & Garín, C. & Shulte, J.A., 15/mar/2001

Obs.: Diafanizado

***Phrynosaura audituvelata* - Núñez y Yáñez, 1983 = *Liolaemus (Eulaemus) audituvelatus* - (Núñez y Yáñez, 1983) ver Mapa 50**

MNHNCL HERP 0978 Holotipo

Det.: Núñez, H., 24/jun/2014

País: Chile, Región: El Loa, Comuna: San Pedro de Atacama, Localidad: San Pedro de Atacama, cabecera norte aeródromo Coord.: Lat. S: 22°54'55"; Long. W: 68°9'51", Incertidumbre (km): 1, Alt. (msnm): 2450

Recol.: Núñez, H. & Yáñez, J., 1/sep/1981

MNHNCL HERP 0979-0981, 4621 Paratipo

Det.: Núñez, H., 24/jun/2014

País: Chile, Región: El Loa, Comuna: San Pedro de Atacama, Localidad: San Pedro de Atacama, cabecera norte aeródromo Coord.: Lat. S: 22°54'55"; Long. W: 68°9'51", Incertidumbre (km): 1, Alt. (msnm): 2450

Recol.: Núñez, H. & Yáñez, J., 2-5/sep/1981

***Phrynosaura manueli* -Núñez & Navarro & Garín & Pincheira Donoso & Meriggio 2003 = *Liolaemus (Eulaemus) manueli* - (Núñez & Navarro & Garín & Pincheira Donoso & Meriggio 2003) ver Mapa 58**

MNHNCL HERP 2692 Holotipo

Det.: Núñez & Navarro & Garín & Pincheira-Donoso & Meriggio, 2003

País: Chile, Región: Chañaral, Comuna: Diego de Almagro, Localidad: Diego de Almagro Coord.: Lat. S: 26°26'40"; Long. W: 70°4'15", Incertidumbre (km): 1, Alt. (msnm): 750

Recol.: Núñez, H. & Núñez, N. & Briones, W. & León, O., 6/feb/1995

MNHNCL HERP 2322-2324 Paratipo

Det.: Núñez, H., 24/jun/2014

País: Chile, Región: Chañaral, Comuna: Diego de Almagro, Localidad: Diego de Almagro Coord.: Lat. S: 26°24'3"; Long. W: 70°2'53", Incertidumbre (km): 1, Alt. (msnm): 750

Recol.: Núñez, H., 26-30/sep/1992

Obs.: Ex Colección DBGUCH

MNHNCL HERP 2325-2327 Paratipo

Det.: Núñez, H., 24/jun/2014

País: Chile, Región: Chañaral, Comuna: Diego de Almagro, Localidad: Diego de Almagro, 16 km al Sur, Camino a la Finca Coord.: Lat. S: 26°29'27"; Long. W: 70°2'59", Alt. (msnm): 1102

Recol.: Briones, W., 10/oct/1992

MNHNCL HERP 2328 Paratipo

Det.: Núñez, H., 24/jun/2014

País: Chile, Región: Chañaral, Comuna: Diego de Almagro, Localidad: Cerro Azul Coord.: Lat. S: 26°21'55"; Long. W: 70°3'99", Alt. (msnm): 750

Recol.: Zorricueta, M., 14/oct/1992

MNHNCL HERP 3370-3380 Paratipos

Det.: Núñez & Navarro & Garín & Pincheira-Donoso & Meriggio, 2003

País: Chile, Región: Chañaral, Comuna: Diego de Almagro, Localidad: Diego de Almagro Coord.: Lat. S: 26°22'26"; Long. W: 70°3'57, Incertidumbre (km): 1, Alt. (msnm): 750

Recol.: Núñez, H. & Garín, C. & Shulte, J.A., 8-11/mar/2001

MNHNCL HERP 2313-2319 Paratipos

Det.: Núñez & Navarro & Garín & Pincheira-Donoso & Meriggio, 2003

País: Chile, Región: Chañaral, Comuna: Diego de Almagro, Localidad: Diego de Almagro Coord.: Lat. S: 26°24'3"; Long. W: 70°2'53, Incertidumbre (km): 1, Alt. (msnm): 750

Recol.: Núñez, H., 26-30/sep/1992

MNHNCL HERP 2400 Paratipo

Det.: Núñez & Navarro & Garín & Pincheira-Donoso & Meriggio, 2003

País: Chile, Región: Chañaral, Comuna: Diego de Almagro, Localidad: Diego de Almagro Coord.: Lat. S: 26°24'3"; Long. W: 70°2'53, Incertidumbre (km): 1, Alt. (msnm): 750

Recol.: Núñez, H. & Briones, W., 26-30/sep/1992

***Phrynosaura torresi* - Núñez & Navarro & Garín & Pincheira-Donoso & Meriggio, 2003 = *Liolaemus (Eulaemus) torresi* - (Núñez & Navarro & Garín & Pincheira-Donoso & Meriggio, 2003) ver Mapa 73**

MNHNCL HERP 3382 Holotipo

Det.: Núñez, H.

País: Chile, Región: El Loa, Comuna: Calama, Localidad: Salar de Indias Coord.: Lat. S: 22°23'28"; Long. W: 68°51'29, Alt. (msnm): 0

Recol.: Núñez, H. & Garín, C., 1/nov/2001

MNHNCL HERP 1458 Paratipo

Det.: Núñez, H., ene/2003

País: Chile, Región: El Loa, Comuna: Calama, Localidad: Puente Topater Coord.: Lat. S: 22°27'51"; Long. W: 68°54'14, Alt. (msnm):

Recol.: Rojas, O., 1/ene/1983

MNHNCL HERP 3542 Paratipo

Det.: Núñez, H.

País: Chile, Región: El Loa, Comuna: Calama, Localidad: Puente Topater Coord.: Lat. S: 22°27'51"; Long. W: 68°54'14, Alt. (msnm): 2550

Recol.: Torres-Mura, J.C., 15/feb/2002

MNHNCL HERP 3383 Paratipo

Det.: Núñez, H.

País: Chile, Región: El Loa, Comuna: Calama, Localidad: Salar de Indias Coord.: Lat. S: 22°23'28"; Long. W: 68°51'29, Alt. (msnm):

Recol.: Núñez, H. & Garín, C., 1/nov/2001

MNHNCL HERP 3381 Paratipo

Det.: Núñez, H.

País: Chile, Región: El Loa, Comuna: Calama, Localidad: Tranque Talabre Coord.: Lat. S: 22°23'48"; Long. W: 68°51'4, Incertidumbre (km): 1, Alt. (msnm):

Recol.: Torres M., J.C. & Núñez, H., 1/ene/2001

Obs.: Diafanizado

MNHNCL HERP 3384-3387 Paratipos

Det.: Núñez, H.

País: Chile, Región: El Loa, Comuna: Calama, Localidad: Tranque Talabre Coord.: Lat. S: 22°23'48"; Long. W: 68°51'4, Incertidumbre (km): 1, Alt. (msnm): 0

Recol.: Núñez, H. & Garín, C., 30/oct al 1/nov/2001

MNHNCL HERP 3534-3535 Paratipo

Det.: Núñez & Navarro & Garín & Pincheira

País: Chile, Región: El Loa, Comuna: Calama, Localidad: Tranque Talabre Coord.: Lat. S: 22°23'48"; Long. W: 68°51'4, Incertidumbre (km): 1, Alt. (msnm):

Recol.: Núñez, H. & Garín, C., 2003

Obs.: Nacidos en cautividad, hijos de la hembra

MNHNCL HERP 3387

***Phymaturus alicahuense* - Núñez & Veloso & Espejo & Veloso & Cortés & Araya, 2010 ver Mapa 127**

MNHNCL HERP 3821 Holotipo

Det.: Núñez, H. & Veloso, A. & Espejo S., P. & Veloso, C. & Cortés, A. & Araya, S., 2010

País: Chile, Región: Petorca, Comuna: Petorca, Localidad: Quebrada de Los Piuquenes Coord.: Lat. S:

32°16'12"; Long. W: 70°28'25, Alt. (msnm): 0  
 Recol.: Veloso, A. & Veloso, C. & Espejo S., P. & Soto, E., 18-19/mar/2005

MNHNCL HERP 3820, 3822-3828, 4103, 4105-4107 Paratipo

Det.: Núñez, H. & Veloso, A. & Espejo S., P. & Veloso, C. & Cortés, A. & Araya, S., 2010

País: Chile, Región: Petorca, Comuna: Petorca, Localidad: Quebrada de Los Piuquenes Coord.: Lat. S: 32°16'12"; Long. W: 70°28'25, Alt. (msnm): 0

Recol.: Veloso, A. & Veloso, C. & Espejo S., P. & Soto, E., 18-19/mar/2005

***Phymaturus damasense* - Troncoso-Palacios & Lobos, 2013 ver Mapa 129**

MNHNCL HERP 4782 Holotipo

Det.: Troncoso, J., may/2012

País: Chile, Región: Colchagua, Comuna: San Fernando, Localidad: Termas del Flaco Coord.: Lat. S: 34°57'48"; Long. W: 70°25'28,1, Alt. (msnm):

Recol.: Troncoso, J. & Ferri, F., 14/ene/2011

***Phymaturus darwinii* - Núñez & Veloso & Espejo & Veloso & Cortés & Araya, 2010 - Mapa 152 -**

MNHNCL HERP 4045 Holotipo

Det.: Núñez, H. & Veloso, A. & Espejo S., P. & Veloso, C. & Cortés, A. & Araya, S., 2010

País: Chile, Región: Los Andes, Comuna: Los Andes, Localidad: Riecillos, Minera Los Bronces Coord.: Lat. S: 33°0'36"; Long. W: 70°15'32, Alt. (msnm): 2200

Recol.: Núñez, H. & Veloso, A. & Veloso, C. & Espejo S., P., 26/ene/2006

MNHNCL HERP 4040-4044, 4102 Paratipo

Det.: Núñez, H. & Veloso, A. & Espejo S., P. & Veloso, C. & Cortés, A. & Araya, S., 2010

País: Chile, Región: Los Andes, Comuna: Los Andes, Localidad: Riecillos, Minera Los Bronces Coord.: Lat. S: 33°0'36"; Long. W: 70°15'32, Alt. (msnm): 2200

Recol.: Núñez, H. & Veloso, A. & Veloso, C. & Espejo S., P., 26/ene/2006

***Phymaturus maulense* - Núñez & Veloso & Espejo & Veloso & Cortés & Araya, 2010 ver Mapa 130**

MNHNCL HERP 3939 Holotipo

Det.: Núñez, H. & Veloso, A. & Espejo S., P. & Ve-

loso, C. & Cortés, A. & Araya, S., 2010

País: Chile, Región: Talca, Comuna: San Clemente, Localidad: El Enladrillado, Reserva Nacional Altos de Lircay Coord.: Lat. S: 35°36'39"; Long. W: 70°59'2, Alt. (msnm): 0

Recol.: Veloso, A. & Espejo S., P. & Araya, S., 16-17/abr/2005

MNHNCL HERP 3940-3946, Paratipos

Det.: Núñez, H. & Veloso, A. & Espejo S., P. & Veloso, C. & Cortés, A. & Araya, S., 2010

País: Chile, Región: Talca, Comuna: San Clemente, Localidad: El Enladrillado, Reserva Nacional Altos de Lircay Coord.: Lat. S: 35°36'39"; Long. W: 70°59'2, Alt. (msnm): 0

Recol.: Veloso, A. & Espejo S., P. & Araya, S., 16/abr/2005

MNHNCL HERP 4038-4039 Paratipo

Det.: Núñez, H. & Veloso, A. & Espejo S., P. & Veloso, C. & Cortés, A. & Araya, S., 2010

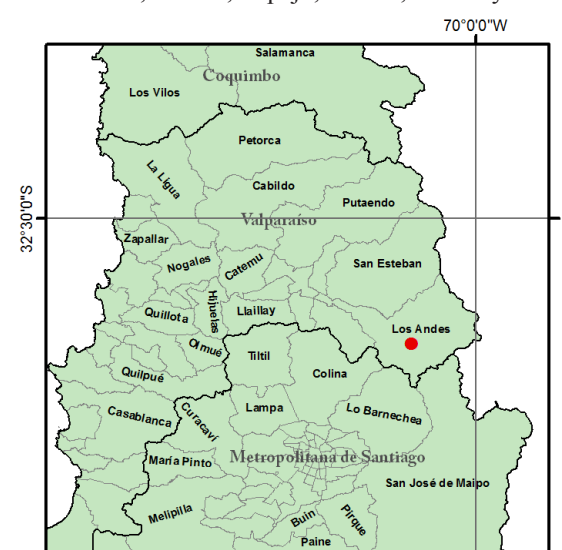
País: Chile, Región: Talca, Comuna: San Clemente, Localidad: El Enladrillado, Reserva Nacional Altos de Lircay Coord.: Lat. S: 35°36'39"; Long. W: 70°59'2, Alt. (msnm): 2189

Recol.: Araya, S., 1/feb/2006

***Phymaturus paihuanense* - Núñez, Veloso, Espejo, Veloso, Cortes y Araya, 2010 = *Phymaturus bibroni* - (Guichenot, 1848) ver Mapa 128**

MNHNCL HERP 4053 Holotipo

Det.: Núñez, Veloso, Espejo, Veloso, Cortes y Ara-



Mapa 152



ya, 2010

País: Chile, Región: Elqui, Comuna: Paiguano, Localidad: Los Piuquenes Coord.: Lat. S: 30°23'33"; Long. W: 70°23'4, Alt. (msnm): 0

Recol.: Núñez, H. & Veloso, A. & Veloso, C. & Espejo S., P. & Cortés, A., 4/ene/1900

MNHCL HERP 4050-4052, 4054-4058, 4098-4101 Paratipos

Det.: Núñez, Veloso, Espejo, Veloso, Cortes y Araya, 2010

País: Chile, Región: Elqui, Comuna: Paiguano, Localidad: Los Piuquenes Coord.: Lat. S: 30°23'33"; Long. W: 70°23'4, Alt. (msnm): 3154

Recol.: Núñez, H. & Veloso, A. & Veloso, C. & Espejo S., P. & Cortés, A., 20/ene/2006

***Phymaturus vociferator* - Pincheira-Donoso, 2004 - Mapa 153 -**

MNHCL HERP 3852 Holotipo

Det.: Pincheira-Donoso, 2004

País: Chile, Región: Biobío, Comuna: Antuco, Localidad: El Refugio Coord.: Lat. S: 37°23'4"; Long. W: 71°22'43, Alt. (msnm): 0

Recol.: Pincheira D., D., 18/nov/2001

MNHCL HERP 3853-3855 Paratipos

Det.: Pincheira-Donoso, 2004

País: Chile, Región: Biobío, Comuna: Antuco, Localidad: El Refugio Coord.: Lat. S: 37°23'4"; Long. W: 71°22'43, Alt. (msnm):

Recol.: Pincheira D., D., 18/nov/2001

**Familia: Tropiduridae**

***Proctotretus bisignatus* - Philippi, 1860= *Liolaemus (Liolaemus) nigromaculatus* (Wiegmann, 1834)**

MNHCL HERP 1477 Holotipo

Det.: Philippi, 1860

País: Chile, Región: ND, Comuna: ND, Localidad: ND

Recol.: ND

**REGIÓN: Arica y Parinacota 15**

**PROVINCIA: Arica 151**

**COMUNA: Arica 15101**

**Agrícola Las Gaviotas, Lat.: 18°24'7"; Long.: 70°9'23"**

*Microlophus tarapacensis* - (Donoso-Barros, 1966)

**Cabuza, Azapa, Lat.: 18°34'32"; Long.: 70°3'42"**

*Rhinella spinulosa* - (Wiegmann, 1834)

**Pampa entre San Miguel de Azapa y Poconchile, Lat.: 18°31'0"; Long.: 70°9'8"**

*Liolaemus (Eulaemus) poconchilensis* - (Valladares, 2004)

*Microlophus tarapacensis* - (Donoso-Barros, 1966)

*Phyllodactylus gerrhopygus* - (Wiegmann, 1834)

**Pampa entre San Miguel de Azapa y Poconchile, Lat.: 18°28'36"; Long.: 70°7'29"**

*Liolaemus (Eulaemus) poconchilensis* - (Valladares, 2004)

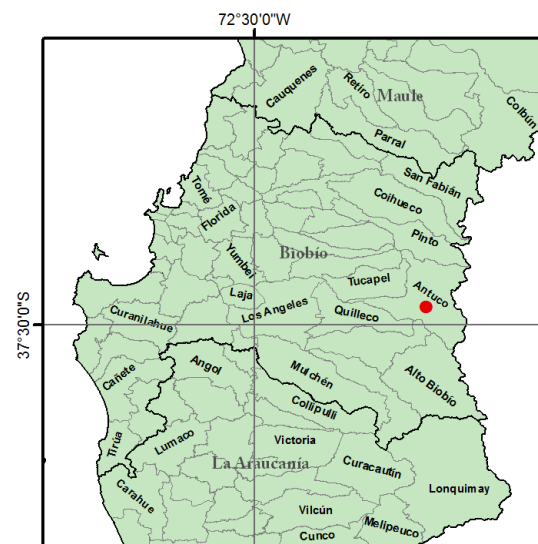
*Phyllodactylus gerrhopygus* - (Wiegmann, 1834)

**Pampa Paquiza, Lat.: 18°40'35"; Long.: 69°7'14"**

*Rhinella spinulosa* - (Wiegmann, 1834)

**Poconchile, Lat.: 18°28'36"; Long.: 70°7'29"**

*Liolaemus (Eulaemus) poconchilensis* - (Valladares, 2004)



**Mapa 153**

**Poconchile, Lat.: 18°27'1"; Long.: 70°4'3"**

*Microlophus* sp

**Sora, Lat.: 18°21'28"; Long.: 69°53'04"**

*Microlophus theresioides* - (Donoso-Barros, 1966)

**PROVINCIA: Parinacota 152**

**COMUNA: Putre 15201**

**Aльтиplano, Lat.: 99°99'99"; Long.: 99°99'99"**

*Liolaemus (Eulaemus) pleopholis* - Laurent, 1998



## NOMENCLÁTOR

- Bofedal de Parinacota, Lat.: 18°12'5"; Long.: 69°16'11"**  
*Telmatobius marmoratus* - Dumeril & Bibron, 1842
- Caquena, Lat.: 18°3'38"; Long.: 69°12'21"**  
*Liolaemus (Eulaemus) jamesi* - (Boulenger, 1891)  
*Liolaemus (Liolaemus) barbarae* - Pincheira-Donoso & Núñez, 2006
- Cerca de Caquena, Lat.: 18°4'55"; Long.: 69°15'2"**  
*Liolaemus (Eulaemus) pleopholis* - Laurent, 1998
- Cerro Munaipata, Lat.: 99°99'99"; Long.: 99°99'99"**  
*Liolaemus (Eulaemus) ornatus* - (Koslowsky, 1898)
- Chungará, Lat.: 18°14'15"; Long.: 69°11'1"**  
*Liolaemus (Eulaemus) enigmaticus* - (Pincheira-Donoso & Núñez, 2005)  
*Liolaemus (Eulaemus) jamesi* - (Boulenger, 1891)  
*Liolaemus (Liolaemus) barbarae* - Pincheira-Donoso & Núñez, 2006
- Las Cuevas, Lat.: 18°10'16"; Long.: 69°25'44"**  
*Liolaemus (Liolaemus) barbarae* - Pincheira-Donoso & Núñez, 2006
- Pampa Chucuyo, Lat.: 18°0'0"; Long.: 69°15'0"**  
*Liolaemus (Eulaemus) pleopholis* - Laurent, 1998
- Pampa Chucuyo, Lat.: 18°13'1"; Long.: 69°17'51"**  
*Liolaemus (Eulaemus) pleopholis* - Laurent, 1998
- Parinacota, Lat.: 18°12'2"; Long.: 69°16'20"**  
*Liolaemus (Eulaemus) jamesi* - (Boulenger, 1891)
- Parinacota, Lat.: 18°12'5"; Long.: 69°16'11"**  
*Liolaemus (Eulaemus) pleopholis* - Laurent, 1998
- Telmatobius marmoratus** - Dumeril & Bibron, 1842
- Parinacota, Lat.: 18°12'9"; Long.: 69°16'33"**  
*Liolaemus (Eulaemus) jamesi* - (Boulenger, 1891)
- Putre, Lat.: 18°11'32"; Long.: 69°33'26"**  
*Rhinella spinulosa* - (Wiegmann, 1834)
- Salar de Surire, Lat.: 18°47'40"; Long.: 69°5'2"**  
*Liolaemus (Eulaemus) pleopholis* - Laurent, 1998
- Socoroma, Lat.: 18°15'52"; Long.: 69°36'4"**  
*Liolaemus (Eulaemus) jamesi* - (Boulenger, 1891)
- Suricayo, Lat.: 19°12'9"; Long.: 68°53'9"**  
*Liolaemus (Liolaemus) barbarae* - Pincheira-Donoso & Núñez, 2006
- Zapahuira, Lat.: 18°16'13"; Long.: 69°34'39"**  
*Tachymenis peruviana* - Wiegmann, 1835
- Zapahuira, Lat.: 18°20'8"; Long.: 69°35'37"**  
*Liolaemus (Eulaemus) jamesi* - (Boulenger, 1891)  
*Liolaemus (Liolaemus) alticolor* - (Barbour, 1909)
- General Lagos 15202**  
**Tacora, Lat.: 17°35'49"; Long.: 69°28'52"**  
*Liolaemus (Eulaemus) signifer* - (Duméril & Bibron, 1837)
- REGIÓN: Tarapacá 01**  
**PROVINCIA: Iquique 11**  
**COMUNA: Iquique 1101**
- Iquique, Lat.: 20°12'17"; Long.: 70°8'37"**  
*Microlophus quadrivittatus* - Tschudi, 1845  
**COMUNA: Alto Hospicio 1107**
- Tilansiales de Iquique, Lat.: 20°15'8"; Long.: 70°1'47"**  
*Liolaemus (Eulaemus) stolzmanni* - (Steindachner, 1891)  
*Phyllodactylus gerrhopygus* - (Wiegmann, 1834)
- PROVINCIA: Tamarugal 14**  
**COMUNA: Pozo Almonte 1401**
- Pampa del Tamarugal, Lat.: 20°31'7"; Long.: 69°40'48"**  
*Tachymenis peruviana* - Wiegmann, 1835  
**COMUNA: Colchane 1403**
- Colchane, Lat.: 19°16'46"; Long.: 68°38'48"**  
*Liolaemus (Eulaemus) ornatus* - (Koslowsky, 1898)  
*Liolaemus (Eulaemus) pantherinus* - (Pellegrin, 1909)  
*Pleurodema marmorata* - Vellard, 1960  
*Telmatobius* sp
- Enquelga, Lat.: 19°17'11"; Long.: 68°38'57"**  
*Liolaemus (Eulaemus) pantherinus* - (Pellegrin, 1909)  
*Liolaemus (Eulaemus) cf pantherinus* - (Pellegrin, 1909)  
*Microlophus theresioides* - (Donoso-Barros, 1966)
- Quebrada de Lampaipata, Lat.: 19°15'51"; Long.: 68°43'46"**  
*Liolaemus (Eulaemus) ornatus* - (Koslowsky, 1898)  
**COMUNA: Huara 1404**
- Chusmiza, Lat.: 19°41'5"; Long.: 69°11'0"**  
*Microlophus* sp  
*Rhinella spinulosa*

**Fundo el Refresco, Lat.: 20°27'19"; Long.: 69°39'15"**

*Tachymenis peruviana* - Wiegmann, 1835

**COMUNA: Pica 1405**

**Canchones, Lat.: 20°25'31"; Long.: 69°35'6"**

*Liolaemus (Eulaemus) jamesi* - (Boulenger, 1891)

*Microlophus* sp

**Guatacondo, Quebrada, Lat.: 20°55'38"; Long.: 69°3'15"**

*Microlophus theresioides* - (Donoso-Barros, 1966)

**La Huayca, Lat.: 20°25'31"; Long.: 69°35'6"**

*Microlophus* sp

**Salar de Coposa, Lat.: 20°40'34"; Long.: 68°42'19"**

*Liolaemus (Eulaemus) jamesi* - (Boulenger, 1891)

**Salar del Huasco, Lat.: 20°17'36"; Long.: 68°52'22"**

*Telmatobius peruvianus* - Wiegmann, 1835

**REGIÓN: Antofagasta 02**

**PROVINCIA: Antofagasta 21**

**COMUNA: Antofagasta 2101**

**Antofagasta, Lat.: 99°99'99"; Long.: 99°99'99"**

*Liolaemus (Liolaemus) cf atacamensis* - (Müller & Hellmich, 1933)

**Antofagasta, 11 km al N, Lat.: 23°30'57"; Long.: 70°23'43"**

*Liolaemus (Liolaemus) atacamensis* - (Müller & Hellmich, 1933)

*Phyllodactylus gerrhopygus*- (Wiegmann, 1834)

**Antofagasta, frente Isla Santa María, Lat.: 23°26'29"; Long.: 70°35'37"**

*Microlophus atacamensis* - (Donoso-Barros, 1960)

*Microlophus* sp - Dumeril & Bibron, 1837

**Cerro Moreno, Lat.: 23°29'5"; Long.: 70°35'38"**

*Liolaemus (Liolaemus) hellmichi* - (Donoso-Barros, 1974)

*Microlophus* sp

**Isla Santa María, Lat.: 23°26'15"; Long.: 70°36'27"**

*Microlophus atacamensis* - (Donoso-Barros, 1960)

**La Chimba, Lat.: 23°32'56"; Long.: 70°22'40"**

*Liolaemus (Liolaemus) cf atacamensis* - (Müller & Hellmich, 1933)

**La Portada de Antofagasta, frente a, Lat.: 23°30'20"; Long.: 70°25'31"**

*Microlophus atacamensis* - (Donoso-Barros, 1960)

**Quebrada Zorritas, Lat.: 24°30'6"; Long.: 68°41'12"**

*Liolaemus (Eulaemus) nigriceps* - (Philippi, 1860)

**Quebrada Zorritas, Lat.: 24°31'17"; Long.: 68°35'12"**

*Liolaemus (Eulaemus) sp*

**Salar de Punta Negra, Lat.: 24°34'40"; Long.: 68°54'39"**

*Liolaemus (Eulaemus) audituvelatus* - (Núñez & Yáñez, 1983)

*Liolaemus (Eulaemus) nigriceps* - (Philippi, 1860)

*Liolaemus (Eulaemus) cf schmidti* - (Marx, 1960)

**COMUNA: Mejillones 2102**

**Hornitos, Lat.: 22°55'5"; Long.: 70°17'1"**

*Microlophus atacamensis* - (Donoso-Barros, 1960)

**Hornitos, Lat.: 22°55'23"; Long.: 70°17'51"**

*Phyllodactylus gerrhopygus* - (Wiegmann, 1834)

**Hornitos, Lat.: 22°56'32"; Long.: 70°18'5"**

*Liolaemus (Eulaemus) cf stolzmanni* - (Steindachner, 1891)

**COMUNA: Sierra Gorda 2103**

**Baquadano, Lat.: 23°4'44"; Long.: 69°53'3"**

*Phrynosaura torresi* - Núñez & Navarro & Garin & Pincheira-Donoso & Meriggio, 2003

**COMUNA: Taltal 2104**

**Agua Verde, Lat.: 25°23'55"; Long.: 69°57'57"**

*Liolaemus (Liolaemus) constanzae* - (Donoso-Barros, 1961)

**Caleta Cifuncho, Lat.: 25°38'37"; Long.: 70°38'99"**

*Liolaemus (Liolaemus) atacamensis* - (Müller & Hellmich, 1933)

**Mina Guanaco, Lat.: 25°7'45"; Long.: 69°30'21"**

*Liolaemus (Eulaemus) audituvelatus* - (Núñez & Yáñez, 1983)

**Paposo, Lat.: 25°7'56"; Long.: 70°27'56"**

*Liolaemus (Liolaemus) platei* - (Werner, 1898)

**Quebrada El Peral, Lat.: 25°25'56"; Long.: 70°26'43"**

*Callopistes maculatus manni* - Donoso-Barros, 1960

*Liolaemus (Liolaemus) atacamensis* - (Müller & Hellmich, 1933)

*Liolaemus (Liolaemus) platei* - (Werner, 1898)

**Quebrada San Ramón, Lat.: 25°23'2"; Long.: 70°23'2"**

*Rhinella atacamensis* - (Ceï, 1961)

**Rinconada de Paposo, Lat.: 24°56'19"; Long.: 70°29'29"**

*Callopistes maculatus manni* - Donoso-Barros, 1960

*Liolaemus (Liolaemus) platei* - (Werner, 1898)

*Philodryas chamissonis* - (Wiegmann, 1835)

**Taltal, Lat.: 25°23'31"; Long.: 70°28'22"**

*Liolaemus (Liolaemus) atacamensis* - (Müller & Hellmich, 1933)

**Taltal, Lat.: 25°23'20"; Long.: 70°27'57"**

*Liolaemus (Liolaemus) atacamensis* - (Müller & Hellmich, 1933)

**PROVINCIA: El Loa 22**

**COMUNA: Calama 2201**

**Calama, Lat.: 22°27'51"; Long.: 68°54'14"**

*Liolaemus (Liolaemus) paulinae* - (Donoso-Barros, 1961)

**Calama, Lat.: 22°27'54"; Long.: 68°54'18"**

*Liolaemus (Liolaemus) paulinae* - (Donoso-Barros, 1961)

**Calama, Lat.: 22°28'7"; Long.: 68°54'19"**

*Liolaemus (Liolaemus) paulinae* - (Donoso-Barros, 1961)

**Cerca de Geysers del Tatío, Lat.: 22°23'53"; Long.: 68°1'30"**

*Liolaemus (Eulaemus) hajeki* - (Núñez & Pincheira-Donoso & Garin, 2004)

**Cerro Las Papas, Lat.: 21°42'18"; Long.: 68°39'31"**

*Liolaemus (Eulaemus) filiorum* - Pincheira-Donoso & Ramírez, 2005

**Chiuchiu, Lat.: 22°20'21"; Long.: 68°38'34"**

*Liolaemus (Liolaemus) paulinae* - (Donoso-Barros, 1961)

**Chiuchiu, Lat.: 22°20'51"; Long.: 68°38'40"**

*Liolaemus (Liolaemus) cf walkeri* - (Schreve, 1938)

*Liolaemus (Liolaemus) constanzae* - (Donoso-Barros, 1961)

**Cuesta Barros Arana, cima, Lat.: 22°43'19"; Long.: 68°23'43"**

*Liolaemus (Eulaemus) foxi* - (Núñez, Navarro & Veloso, 2000)

**Estación Ojo San Pedro, Lat.: 21°56'40"; Long.: 68°32'37"**

*Liolaemus (Eulaemus) hajeki* - (Núñez & Pincheira-Donoso & Garin, 2004)

**Las Cascadas, Lat.: 22°29'54"; Long.: 68°58'18"**

*Telmatobius dankoi* - Formas & Northland &

Capetillo & Núñez & Cuevas & Brieva, 1999

**Lomas Bayas, Lat.: 22°30'99"; Long.: 68°57'99"**

*Microlophus atacamensis* - (Donoso-Barros, 1960)

**Mina El Abra Estación Monitoreo ROM3, Lat.: 21°55'23"; Long.: 68°48'21"**

*Liolaemus (Eulaemus) hajeki* - (Núñez & Pincheira-Donoso & Garin, 2004)

**Puente Topater, Lat.: 22°27'51"; Long.: 68°54'14"**

*Liolaemus (Liolaemus) paulinae* - (Donoso-Barros, 1961)

*Phrynosaura torresi* - Núñez & Navarro & Garin & Pincheira-Donoso & Meriggio, 2003

**Quebrada El Zarzo, Lat.: 22°55'13"; Long.: 68°3'19"**

*Liolaemus (Liolaemus) constanzae* - (Donoso-Barros, 1961)

**Río Grande, Lat.: 22°22'9"; Long.: 68°1'2"**

*Liolaemus (Eulaemus) andinus* - (Koslowky, 1895)

**Río Putana, Lat.: 22°31'7"; Long.: 68°2'22"**

*Liolaemus (Eulaemus) andinus* - (Koslowky, 1895)

**Salar de Indias, Lat.: 22°23'28"; Long.: 68°51'29"**

*Phrynosaura torresi* - Núñez & Navarro & Garin & Pincheira-Donoso & Meriggio, 2003

**Tranque Talabre, Lat.: 22°23'48"; Long.: 68°51'4"**

*Liolaemus (Liolaemus) constanzae* - (Donoso-Barros, 1961)

*Phrynosaura torresi* - Núñez & Navarro & Garin & Pincheira-Donoso & Meriggio, 2003

**Tranque Talabre, Lat.: 22°27'0"; Long.: 68°47'0"**

*Phrynosaura torresi* - Núñez & Navarro & Garin & Pincheira-Donoso & Meriggio, 2003

**Vado de Putana, Lat.: 22°31'7"; Long.: 68°2'22"**

*Liolaemus (Eulaemus) andinus* - (Koslowky, 1895)

**Vilama, Lat.: 22°52'45"; Long.: 68°13'5"**

*Liolaemus (Liolaemus) constanzae* - (Donoso-Barros, 1961)

**COMUNA: Ollagüe 2202**

**Ollagüe, Lat.: 21°13'25"; Long.: 68°14'56"**

*Liolaemus (Eulaemus) pantherinus* - (Pellegrin, 1909)

**Paso Hito Cajón, Lat.: 22°55'4"; Long.: 67°48'19"**

*Liolaemus (Eulaemus) andinus* - (Koslowky, 1895)

**Puquios, Lat.: 21°0'2"; Long.: 68°23'9"**

*Telmatobius fronteriensis* - Benavides & Ortiz & Formas, 2002

*Telmatobius marmoratus* - Dumeril & Bibron, 1842  
**Quebrada del Inca, Lat.: 21°11'7"; Long.: 68°18'42"**

*Liolaemus (Eulaemus) pachecoi* - (Laurent, 1995)  
**Salar de Ascotán, Lat.: 21°27'32"; Long.: 68°19'17"**

*Liolaemus (Eulaemus) cf andinus* - (Koslowky, 1895)

*Liolaemus (Eulaemus) cf pantherinus* - (Pellegrin, 1909)

*Liolaemus (Eulaemus) pachecoi* - (Laurent, 1995)

*Liolaemus (Eulaemus) hajeki* - (Núñez & Pincheira-Donoso & Garin, 2004)

**Salar de Ascotán, Lat.: 21°28'24"; Long.: 68°11'27"**

*Liolaemus (Eulaemus) cf pantherinus* - (Pellegrin, 1909)

*Liolaemus (Eulaemus) hajeki* - (Núñez & Pincheira-Donoso & Garin, 2004)

*Liolaemus (Eulaemus) pantherinus* - (Pellegrin, 1909)

**Salar de Ascotán, Lat.: 21°32'24"; Long.: 68°12'39"**

*Liolaemus (Eulaemus) cf pantherinus* - (Pellegrin, 1909)

*Liolaemus (Eulaemus) hajeki* - (Núñez & Pincheira-Donoso & Garin, 2004)

*Liolaemus (Eulaemus) pachecoi* - (Laurent, 1995)

**Salar de Ascotán, Lat.: 21°33'57"; Long.: 68°14'37"**

*Telmatobius halli* - Noble, 1938

**Salar de Carcote, Lat.: 21°13'16"; Long.: 68°15'59"**

*Liolaemus (Eulaemus) pachecoi* - (Laurent, 1995)

**Salar de Carcote, Lat.: 21°13'25"; Long.: 68°14'56"**

*Rhinella spinulosa* - (Wiegmann, 1834)

*Tachymenis peruviana* - Wiegmann, 1835

**Salar de Carcote, Lat.: 21°13'30"; Long.: 68°14'56"**

*Liolaemus (Eulaemus) cf pantherinus* - (Pellegrin, 1909)

*Liolaemus (Eulaemus) hajeki* - (Núñez & Pincheira-Donoso & Garin, 2004)

**Yalquincha, Lat.: 22°26'43"; Long.: 68°53'45"**

*Microlophus theresioides* - (Donoso-Barros, 1966)

#### COMUNA: San Pedro de Atacama 2203

**Agua Colorada, Lat.: 24°10'23"; Long.: 68°32'55"**

*Liolaemus (Eulaemus) audituvelatus* - (Núñez & Yáñez, 1983)

**Alitar, Lat.: 22°56'26"; Long.: 67°46'7"**

*Liolaemus (Liolaemus) barbarae* - Pincheira-Donoso & Núñez, 2006

*Liolaemus (Liolaemus) constanzae* - (Donoso-Barros, 1961)

**Altos de Puritama, Lat.: 22°41'51"; Long.: 68°2'29"**

*Liolaemus (Eulaemus) foxi* - (Núñez & Navarro & Veloso, 2000)

*Liolaemus (Liolaemus) barbarae* - Pincheira-Donoso & Núñez, 2006

**Cabecera Oeste aeródromo San Pedro de Atacama, Lat.: 22°54'56"; Long.: 68°9'59"**

*Liolaemus (Eulaemus) fabiani* - (Yáñez & Núñez, 1983)

*Liolaemus (Liolaemus) constanzae* - (Donoso-Barros, 1961)

**Cerro Puruña, Lat.: 21°53'50"; Long.: 68°29'43"**

*Liolaemus (Eulaemus) hajeki* - (Núñez & Pincheira-Donoso & Garin, 2004)

**Cordillera de Domeyko, Lat.: 99°99'99"; Long.: 99°99'99"**

*Liolaemus (Eulaemus) nigriceps* - (Philippi, 1860)

**Cuesta Barros Arana, Lat.: 22°42'24"; Long.: 68°25'49"**

*Liolaemus (Eulaemus) foxi* - (Núñez & Navarro & Veloso, 2000)

*Liolaemus (Liolaemus) constanzae* - (Donoso-Barros, 1961)

*Liolaemus (Eulaemus) audituvelatus* - (Núñez & Yáñez, 1983)

*Liolaemus (Liolaemus) constanzae* - (Donoso-Barros, 1961)

**Estero Vilama, Lat.: 22°53'7"; Long.: 68°13'10"**

*Liolaemus (Liolaemus) constanzae* - (Donoso-Barros, 1961)

**Inacaliri, Lat.: 21°58'39"; Long.: 68°21'13"**

*Liolaemus (Eulaemus) hajeki* - (Núñez & Pincheira-Donoso & Garin, 2004)

*Rhinella spinulosa* - (Wiegmann, 1834)

**Jorquencal, Lat.: 22°39'46"; Long.: 67°55'43"**

*Liolaemus (Eulaemus) puritamensis* - (Núñez & Fox, 1989)

- Laguna Chaxas, Lat.: 23°17'22"; Long.: 68°10'42"**  
*Liolaemus (Eulaemus) fabiani* - (Yáñez & Núñez, 1983)
- Laguna de Tara, Lat.: 22°59'28"; Long.: 67°17'49"**  
*Liolaemus (Eulaemus) andinus* - (Koslowsky, 1895)
- Laguna de Tara, Lat.: 23°1'12"; Long.: 69°19'47"**  
*Liolaemus (Eulaemus) andinus* - (Koslowsky, 1895)
- Laguna La Punta, Lat.: 23°47'9"; Long.: 68°15'36"**  
*Liolaemus (Eulaemus) cf fabiani* - (Yáñez & Núñez, 1983)
- Laguna Lejía, Lat.: 23°30'30"; Long.: 67°41'34"**  
*Liolaemus (Eulaemus) andinus* - (Koslowsky, 1895)
- Laguna Lejía, Lat.: 23°30'55"; Long.: 67°41'4"**  
*Liolaemus (Eulaemus) andinus* - (Koslowsky, 1895)
- Laguna Lejía y Laguna Seca, Lat.: 23°29'25"; Long.: 67°45'2"**  
*Liolaemus (Eulaemus) puritamensis* - (Núñez & Fox, 1989)
- Peine, Lat.: 23°40'56"; Long.: 68°27'50"**  
*Liolaemus (Liolaemus) constanzae* - (Donoso-Barros, 1961)
- Piedra de La Coca, Lat.: 22°49'1"; Long.: 68°13'22"**  
*Liolaemus (Liolaemus) constanzae* - (Donoso-Barros, 1961)
- Río Frío, Lat.: 25°4'52"; Long.: 69°5'33"**  
*Liolaemus (Eulaemus) nigriceps* - (Philippi, 1860)
- Río San José, Lat.: 22°53'21"; Long.: 68°12'56"**  
*Rhinella spinulosa* - (Wiegmann, 1834)
- Río San Pedro, Lat.: 22°53'21"; Long.: 68°12'56"**  
*Rhinella spinulosa* - (Wiegmann, 1834)
- Salar de Aguas Calientes, Lat.: 23°8'0"; Long.: 67°25'23"**  
*Liolaemus (Eulaemus) andinus* - (Koslowsky, 1895)
- Salar de Atacama, Lat.: 23°17'18"; Long.: 68°10'37"**  
*Liolaemus (Eulaemus) fabiani* - (Yáñez & Núñez, 1983)
- Salar de Pujsa, Lat.: 23°12'34"; Long.: 67°31'37"**  
*Liolaemus (Eulaemus) andinus* - (Koslowsky, 1895)
- Salar de Quisquiro, Lat.: 23°11'47"; Long.: 67°17'7"**  
*Liolaemus (Eulaemus) andinus* - (Koslowsky, 1895)  
*Liolaemus (Eulaemus) puritamensis* - (Núñez & Fox, 1989)  
*Liolaemus (Liolaemus) cf alticolor* - (Barbour, 1909)
- Salar de Tara, Lat.: 22°59'13"; Long.: 67°17'21"**  
*Liolaemus (Eulaemus) molinai* - (Valladares & Etheridge & Schulte & Manríquez & Spotorno, 2002)
- Salar de Turi, Lat.: 22°15'7"; Long.: 68°18'38"**  
*Liolaemus (Eulaemus) hajeki* - (Núñez & Pincheira-Donoso & Garin, 2004)
- San Pedro de Atacama, Lat.: 22°21'8"; Long.: 68°8'58"**  
*Liolaemus (Eulaemus) puritamensis* - (Núñez & Fox, 1989)  
*Liolaemus (Liolaemus) barbarae* - Pincheira-Donoso & Núñez, 2006
- San Pedro de Atacama, cabecera norte aeródromo, Lat.: 22°54'55"; Long.: 68°9'51"**  
*Liolaemus (Eulaemus) audituvelatus* - (Núñez & Yáñez, 1983)  
*Liolaemus (Eulaemus) fabiani* - (Yáñez & Núñez, 1983)  
*Liolaemus (Liolaemus) constanzae* - (Donoso-Barros, 1961)
- San Pedro de Atacama, Lat.: 22°54'58"; Long.: 68°11'8"**  
*Liolaemus (Liolaemus) barbarae* - Pincheira-Donoso & Núñez, 2006  
*Liolaemus (Liolaemus) constanzae* - (Donoso-Barros, 1961)  
*Rhinella spinulosa* - (Wiegmann, 1834)
- San Pedro de Atacama, Lat.: 23°4'30"; Long.: 68°6'19"**  
*Liolaemus (Liolaemus) constanzae* - (Donoso-Barros, 1961)
- San Pedro de Atacama, Aeródromo, Lat.: 22°55'9"; Long.: 68°9'7"**  
*Liolaemus (Eulaemus) audituvelatus* - (Núñez & Yáñez, 1983)  
*Liolaemus (Liolaemus) constanzae* - (Donoso-Barros, 1961)
- San Roque de Peine, Lat.: 23°40'54"; Long.: 68°4'0"**  
*Liolaemus (Liolaemus) constanzae* - (Donoso-Barros, 1961)
- Soncor, Lat.: 23°12'15"; Long.: 68°0'56"**  
*Liolaemus (Eulaemus) cf fabiani* - (Yáñez & Núñez, 1983)
- Soncor, Lat.: 23°19'25"; Long.: 67°56'57"**  
*Liolaemus (Eulaemus) fabiani* - (Yáñez & Núñez, 1983)

**Talabre viejo, Lat.: 23°19'28"; Long.: 67°50'5"**

*Liolaemus (Liolaemus) constanzae* - (Donoso-Barros, 1961)

**Tilopozo, Lat.: 23°46'59"; Long.: 64°14'15"**

*Liolaemus (Liolaemus) constanzae* - (Donoso-Barros, 1961)

**Tilopozo, Lat.: 23°47'5"; Long.: 68°15'10"**

*Liolaemus (Liolaemus) constanzae* - (Donoso-Barros, 1961)

**Turi, Lat.: 22°13'49"; Long.: 68°16'56"**

*Liolaemus (Eulaemus) hajeki* - (Núñez & Pincheira-Donoso & Garin, 2004)

*Liolaemus (Liolaemus) constanzae* - (Donoso-Barros, 1961)

**Volcán Licancabur, camino a la azufrera, Lat.: 22°52'30"; Long.: 67°47'54"**

*Liolaemus (Liolaemus) barbarae* - Pincheira-Donoso & Núñez, 2006

**PROVINCIA: Tocopilla 23**

**COMUNA: Tocopilla 2301**

**Caleta Loa, Lat.: 21°25'22"; Long.: 70°3'26"**

*Phyllodactylus gerrhopygus* - (Wiegmann, 1834)

**Cobija, Lat.: 22°33'0"; Long.: 70°15'27"**

*Microlophus* sp - Dumeril & Bibron, 1837

**Tocopilla, Lat.: 22°4'2"; Long.: 70°11'36"**

*Microlophus* sp - Dumeril & Bibron, 1837

**COMUNA: María Elena 2302**

**Quillagua, Lat.: 21°37'50"; Long.: 69°32'33"**

*Microlophus tarapacensis* - (Donoso-Barros, 1966)

**Quillagua, Lat.: 21°39'3"; Long.: 69°32'7"**

*Phyllodactylus gerrhopygus* - (Wiegmann, 1834)

**Río Coya, Lat.: 22°23'45"; Long.: 69°31'42"**

*Rhinella spinulosa* - (Wiegmann, 1834)

**REGIÓN: Atacama 03**

**PROVINCIA: Copiapó 31**

**COMUNA: Copiapó 3101**

**Caserón, Lat.: 27°20'0"; Long.: 70°37'0"**

*Callopistes maculatus maculatus* - Gravenhorst, 1838

**Caserón, Lat.: 27°21'36"; Long.: 70°42'19"**

*Liolaemus (Liolaemus) nigromaculatus* - (Wiegmann, 1834)

**Caserón, Lat.: 99°99'99"; Long.: 99°99'99"**

*Liolaemus (Eulaemus) cf manuely* - (Núñez & Navarro & Garin & Pincheira-Donoso & Meriggio,

2003)

**Huasco, Lat.: 28°28'35"; Long.: 71°12'29"**

*Liolaemus (Liolaemus) platei* - (Werner, 1898)

**La Coipa, Lat.: 26°51'4"; Long.: 69°17'55"**

*Liolaemus (Liolaemus) isabelae* - (Navarro & Núñez, 1993)

**Mina Refugio, Lat.: 27°32'50"; Long.: 68°16'23"**

*Liolaemus (Eulaemus) rosenmanni* - (Núñez & Navarro, 1992)

**Pastos Largos, Lat.: 28°3'11"; Long.: 69°43'33"**

*Liolaemus (Eulaemus) rosenmanni* - (Núñez & Navarro, 1992)

*Liolaemus (Liolaemus) lorenzmuelleri* - (Hellmich, 1950)

**Quebrada Campamento, Lat.: 26°51'0"; Long.: 69°18'0"**

*Liolaemus (Eulaemus) patriciaturrae* - (Núñez & Navarro, 1993)

*Liolaemus (Liolaemus) isabelae* - (Navarro & Núñez, 1993)

**Quebrada de Potrerillos, Quebrada Cerro Barros, Lat.: 26°50'0"; Long.: 69°27'0"**

*Liolaemus (Liolaemus) isabelae* - (Navarro & Núñez, 1993)

**Quebrada Jardín, Lat.: 26°23'48"; Long.: 69°31'5"**

*Liolaemus (Liolaemus) atacamensis* - (Müller & Hellmich, 1933)

**Quebrada Potrerillos, Lat.: 26°51'13"; Long.: 69°29'24"**

*Liolaemus (Eulaemus) manuely* - (Núñez & Navarro & Garin & Pincheira-Donoso & Meriggio, 2003)

**Quebrada San Andrés y Quebrada Tronquitos, confluencia, Lat.: 26°54'56"; Long.: 69°31'45"**

*Liolaemus (Liolaemus) atacamensis* - (Müller & Hellmich, 1933)

**Quebrada San Andrés, Ruta 31, Lat.: 26°55'8"; Long.: 69°31'48"**

*Liolaemus (Liolaemus) isabelae* - (Navarro & Núñez, 1993)

**Río Copiapó, Lat.: 27°23'31"; Long.: 70°18'56"**

*Liolaemus (Liolaemus) nigromaculatus* - (Wiegmann, 1835)

*Liolaemus (Liolaemus) platei* - (Werner, 1898)

**Río Copiapó, Lat.: 27°25'47"; Long.: 70°16'5"**

*Liolaemus (Liolaemus) silvai* - (Ortiz, 1989)

**Río Lajitas, Lat.: 99°99'99"; Long.: 99°99'99"**

*Liolaemus (Eulaemus) rosenmanni* - (Núñez & Navarro, 1992)



**Salar de Maricunga, Lat.: 26°56'34"; Long.: 69°1'46"**

*Liolaemus (Eulaemus) patriciaturrae* - (Núñez & Navarro, 1993)

**COMUNA: Caldera 3102**

**Caldera, Lat.: 27°2'47"; Long.: 70°47'42"**

*Liolaemus (Liolaemus) nigromaculatus* - (Wiegmann, 1834)

**Caldera, Lat.: 27°3'48"; Long.: 70°49'4"**

*Lepidochelys olivacea* - (Eschscholtz, 1829)

**Caldera, Lat.: 27°5'4"; Long.: 70°50'23"**

*Liolaemus (Liolaemus) nigromaculatus* - (Wiegmann, 1834)

**Caldera, 20 km, camino a Copiapó, Lat.: 27°8'11"; Long.: 70°35'18"**

*Liolaemus (Liolaemus) nigromaculatus* - (Wiegmann, 1834)

**El Morro, Lat.: 27°11'0"; Long.: 70°57'40"**

*Callopistes maculatus maculatus* - Gravenhorst, 1838

*Liolaemus (Liolaemus) atacamensis* - (Müller & Hellmich, 1933)

*Liolaemus (Liolaemus) platei* - (Werner, 1898)

**Flamenco, Lat.: 26°33'33"; Long.: 70°40'45"**

*Liolaemus (Liolaemus) nigromaculatus* - (Wiegmann, 1835)

**Playa Loreto, Lat.: 27°4'42"; Long.: 70°50'27"**

*Callopistes maculatus manni* - Donoso-Barros, 1960

*Liolaemus (Liolaemus) nigromaculatus* - (Wiegmann, 1835)

*Microlophus atacamensis* - (Donoso-Barros, 1960)

*Microlophus* sp

**Playa Negra, Lat.: 27°30'33"; Long.: 70°53'14"**

*Liolaemus (Liolaemus) nigromaculatus* - (Wiegmann, 1835)

**Sector Playa Rodillo, Lat.: 26°59'49"; Long.: 70°47'19"**

*Liolaemus (Liolaemus) nigromaculatus* - (Wiegmann, 1834)

**Travesía, Lat.: 27°36'51"; Long.: 70°27'20"**

*Liolaemus (Liolaemus) nigromaculatus* - (Wiegmann, 1834)

**COMUNA: Tierra Amarilla 3103**

**Aldebarán, río La Gallina, Lat.: 27°56'10"; Long.: 69°20'36"**

*Liolaemus (Eulaemus) nigriceps* - (Philippi, 1860)

*Liolaemus (Eulaemus) rosenmanni* - (Núñez &

Navarro, 1992)

*Liolaemus (Liolaemus)* cf *juanortizi* - (Young-Downey & Moreno, 1991)

**Junta río La Gallina y Pircas Negras, Lat.: 27°56'15"; Long.: 69°21'7"**

*Liolaemus (Eulaemus) rosenmanni* - (Núñez & Navarro, 1992)

**Laguna del Negro Francisco, Lat.: 27°29'15"; Long.: 69°12'56"**

*Liolaemus (Eulaemus) patriciaturrae* - (Núñez & Navarro, 1993)

*Liolaemus (Eulaemus) rosenmanni* - (Núñez & Navarro, 1992)

**Llano Tirado, Lat.: 27°53'8"; Long.: 70°12'52"**

*Liolaemus (Liolaemus) atacamensis* - (Müller & Hellmich, 1933)

**Los Helados, Lat.: 27°55'33"; Long.: 69°21'23"**

*Liolaemus (Eulaemus) rosenmanni* - (Núñez & Navarro, 1992)

*Liolaemus (Liolaemus) juanortizi* - (Young-Downey & Moreno, 1991)

**Mina Casale, Lat.: 27°48'42"; Long.: 69°18'22"**

*Liolaemus (Eulaemus) nigriceps* - (Philippi, 1860)

**Quebrada Contrabando, Lat.: 27°42'8"; Long.: 69°33'18"**

*Liolaemus (Liolaemus) juanortizi* - (Young-Downey & Moreno, 1991)

**Río Astaburuaga, Lat.: 27°39'26"; Long.: 69°4'50"**

*Liolaemus (Eulaemus) rosenmanni* - (Núñez & Navarro, 1992)

**Río La Gallina, Lat.: 27°50'55"; Long.: 69°12'54"**

*Liolaemus (Eulaemus) rosenmanni* - (Núñez & Navarro, 1992)

**PROVINCIA: Chañaral 32**

**COMUNA: Chañaral 3201**

**Pan de Azúcar, Parque Nacional, Lat.: 26°8'33"; Long.: 70°39'17"**

*Callopistes maculatus manni* - Donoso-Barros, 1960

*Liolaemus (Liolaemus) atacamensis* - (Müller & Hellmich, 1933)

*Liolaemus (Liolaemus) nigromaculatus* - (Wiegmann, 1834)

**Pan de Azúcar, Parque Nacional, Lat.: 26°8'38"; Long.: 70°38'11"**

*Liolaemus (Liolaemus) atacamensis* - (Müller & Hellmich, 1933)

*Liolaemus (Liolaemus) nigromaculatus* - **Diego de Almagro, Lat.: 26°26'46"; Long.: 70°1'30"**  
(Wiegmann, 1835)

**Pan de Azúcar, Parque Nacional, Lat.: 26°9'99"; Long.: 70°40'99"**

*Liolaemus (Liolaemus) nigromaculatus* -  
(Wiegmann, 1835)

**COMUNA: Diego de Almagro 3202**

**Cerro Azul, Lat.: 26°21'55"; Long.: 70°3'99"**

*Liolaemus (Eulaemus) manuely* - (Núñez & Navarro & Garín & Pincheira-Donoso & Meriggio, 2003)

**Cerro La Estrella, Lat.: 26°21'39"; Long.: 70°2'54"**

*Liolaemus (Eulaemus) manuely* - (Núñez & Navarro & Garín & Pincheira-Donoso & Meriggio, 2003)

**Diego de Almagro, Lat.: 26°22'26"; Long.: 70°3'57"**

*Liolaemus (Eulaemus) manuely* - (Núñez & Navarro & Garín & Pincheira-Donoso & Meriggio, 2003)

*Liolaemus (Liolaemus) velosoi* - (Ortiz, 1987)

**Diego de Almagro, Lat.: 26°23'50"; Long.: 70°1'53"**

*Liolaemus (Liolaemus) atacamensis* - (Müller & Hellmich, 1933)

**Diego de Almagro, Lat.: 26°23'56"; Long.: 70°1'43"**

*Liolaemus (Eulaemus) manuely* - (Núñez & Navarro & Garín & Pincheira-Donoso & Meriggio, 2003)

*Liolaemus (Liolaemus) velosoi* - (Ortiz, 1987)

**Diego de Almagro, Lat.: 26°24'3"; Long.: 70°2'53"**

*Liolaemus (Eulaemus) manuely* - (Núñez & Navarro & Garín & Pincheira-Donoso & Meriggio, 2003)

**Diego de Almagro, Lat.: 26°24'21"; Long.: 70°3'29"**

*Callopistes maculatus atacamensis* - Donoso-Barros, 1960

**Diego de Almagro, Lat.: 26°26'12"; Long.: 70°2'29"**

*Callopistes maculatus atacamensis* - Donoso-Barros, 1960

*Liolaemus (Eulaemus) manuely* - (Núñez & Navarro & Garín & Pincheira-Donoso & Meriggio, 2003)

**Diego de Almagro, Lat.: 26°26'40"; Long.: 70°4'15"**

*Liolaemus (Eulaemus) manuely* - (Núñez & Navarro & Garín & Pincheira-Donoso & Meriggio, 2003)

*Liolaemus (Liolaemus) velosoi* - (Ortiz, 1987)

**Diego de Almagro, 16 km al Sur, Camino a la Finca, Lat.: 26°29'27"; Long.: 70°2'59"**

*Liolaemus (Eulaemus) manuely* - (Núñez & Navarro & Garín & Pincheira-Donoso & Meriggio, 2003)

**El Salvador, Lat.: 26°15'57"; Long.: 69°36'31"**

*Callopistes maculatus atacamensis* - Donoso-Barros, 1960

*Liolaemus (Liolaemus) atacamensis* - (Müller & Hellmich, 1933)

**El Salvador, Lat.: 26°16'46"; Long.: 69°35'21"**

*Liolaemus (Liolaemus) atacamensis* - (Müller & Hellmich, 1933)

**La Ola, Lat.: 26°27'42"; Long.: 69°3'52"**

*Liolaemus (Eulaemus) rosenmanni* - (Núñez & Navarro, 1992)

**La Ola, Lat.: 26°28'8"; Long.: 69°3'31"**

*Liolaemus (Eulaemus) rosenmanni* - (Núñez & Navarro, 1992)

**La Ola, 12 km al NO, "El Cerrito", Lat.: 26°24'5"; Long.: 69°10'6"**

*Liolaemus (Eulaemus) patriciaturrae* - (Núñez & Navarro, 1993)

*Liolaemus (Liolaemus) isabelae* - (Navarro & Núñez, 1993)

**La Ola, 12 km al NO, "El Cerrito", Lat.: 26°24'26"; Long.: 69°11'8"**

*Liolaemus (Eulaemus) patriciaturrae* - (Núñez & Navarro, 1993)

**La Ola, 12 km al NO, "El Cerrito", Lat.: 26°24'37"; Long.: 69°11'22"**

*Liolaemus (Liolaemus) isabelae* - (Navarro & Núñez, 1993)

**La Ola, 12 km al NO, "El Cerrito", Lat.: 26°24'40"; Long.: 69°11'32"**

*Liolaemus (Eulaemus) patriciaturrae* - (Núñez & Navarro, 1993)

**La Ola, 12 km al NO, "El Cerrito", Lat.: 26°24'45"; Long.: 69°11'19"**

*Liolaemus (Liolaemus) isabelae* - (Navarro & Núñez, 1993)

**La Ola, 12 km al NO, "El Cerrito", Lat.: 26°24'52"; Long.: 69°11'7"**

*Liolaemus (Liolaemus) isabelae* - (Navarro & Núñez, 1993)

**La Ola, 12 km al NO, "El Cerrito", Lat.: 26°25'6"; Long.: 69°10'54"**

*Liolaemus (Eulaemus) patriciaturrae* - (Núñez &

Navarro, 1993)

**Mina El Hueso, Lat.: 26°30'21"; Long.: 69°22'57"**

*Liolaemus (Eulaemus) patriciaturrae* - (Núñez & Navarro, 1993)

*Liolaemus (Liolaemus) isabellae* - (Navarro & Núñez, 1993)

**Pastos Largos, Lat.: 28°3'11"; Long.: 69°43'33"**

*Liolaemus (Eulaemus) rosenmanni* - (Núñez & Navarro, 1992)

**Potreros, Planta Concentradora, Escombreras, Lat.: 26°26'34"; Long.: 69°28'36"**

*Liolaemus (Liolaemus) isabellae* - (Navarro & Núñez, 1993)

**Quebrada Agua de las Faldas, Lat.: 26°26'2"; Long.: 69°28'54"**

*Liolaemus (Eulaemus) patriciaturrae* - (Núñez & Navarro, 1993)

**Quebrada de Pedernales, Lat.: 26°12'56"; Long.: 69°15'51"**

*Liolaemus (Liolaemus) isabellae* - (Navarro & Núñez, 1993)

**Sierra Sacramento, Lat.: 26°24'21"; Long.: 70°3'29"**

*Callopiastes maculatus atacamensis* - Donoso-Barros, 1960

**Tranque Juncalito, Lat.: 26°30'53"; Long.: 68°51'53"**

*Liolaemus (Eulaemus) patriciaturrae* - (Núñez & Navarro, 1993)

*Liolaemus (Eulaemus) rosenmanni* - (Núñez & Navarro, 1992)

**PROVINCIA: Huasco 33**

**COMUNA: Vallenar 3301**

**Chañar Blanco, Lat.: 28°38'48"; Long.: 70°41'32"**

*Liolaemus (Liolaemus) platei* - (Werner, 1898)

**Travesía, Lat.: 28°10'13"; Long.: 70°40'50"**

*Liolaemus (Liolaemus) nigromaculatus* - (Wiegmann, 1834)

**COMUNA: Alto del Carmen 3302**

**Alto del Carmen, Lat.: 29°12'45"; Long.: 70°20'53"**

*Liolaemus (Liolaemus) platei* - (Werner, 1898)

**Vega Redonda, Lat.: 29°12'45"; Long.: 70°20'53"**

*Liolaemus (Liolaemus) nitidus* - (Wiegmann, 1835)

**COMUNA: Huasco 3304**

**Huasco, Lat.: 28°27'55"; Long.: 71°12'25"**

*Liolaemus (Liolaemus) nigromaculatus* - (Wiegmann, 1835)

**Llanos de Challe P. N., Lat.: 28°7'9"; Long.: 71°5'51"**

*Garthia gaudichaudii* - (Duméril & Bibron, 1836)

**Playa Baratillo, Lat.: 28°21'5"; Long.: 71°9'37"**

*Liolaemus (Liolaemus) nigromaculatus* - (Wiegmann, 1834)

**Playa grande, Puerto Huasco, Lat.: 22°27'20"; Long.: 71°12'33"**

*Liolaemus (Liolaemus) nigromaculatus* - (Wiegmann, 1835)

**Playa grande, Puerto Huasco, Lat.: 28°27'39"; Long.: 71°12'47"**

*Liolaemus (Liolaemus) nigromaculatus* - (Wiegmann, 1834)

**Punta de Lobos, Lat.: 28°22'34"; Long.: 71°10'26"**

*Liolaemus (Liolaemus) nigromaculatus* - (Wiegmann, 1835)

**Valle del Huasco, Lat.: 28°31'54"; Long.: 70°55'46"**

*Liolaemus (Liolaemus) nigromaculatus* - (Wiegmann, 1834)

*Liolaemus (Liolaemus) platei* - (Werner, 1898)

**REGIÓN: Coquimbo 04**

**PROVINCIA: Elqui 41**

**COMUNA: La Serena 4101**

**Caleta Los Hornos, Lat.: 29°37'6"; Long.: 71°16'55"**

*Liolaemus (Liolaemus) zapallarensis* - (Müller & Hellmich, 1932)

**Caleta Los Hornos, Lat.: 29°37'38"; Long.: 71°16'33"**

*Liolaemus (Liolaemus) zapallarensis* - (Müller & Hellmich, 1932)

**Quebrada de Talca, Lat.: 30°0'58"; Long.: 71°2'42"**

*Liolaemus (Liolaemus) pseudolemniscatus* - (Lamborot & Ortiz, 1990)

**COMUNA: Coquimbo 4102**

**Coquimbo, Lat.: 29°48'47"; Long.: 71°17'30"**

*Liolaemus (Liolaemus) nigromaculatus* - (Wiegmann, 1835)

**Coquimbo, Lat.: 29°58'57"; Long.: 71°20'59"**

*Liolaemus (Liolaemus) platei* - (Werner, 1898)

**La Pampilla, Lat.: 29°57'9"; Long.: 71°21'30"**

*Liolaemus (Liolaemus) zapallarensis* - (Müller & Hellmich, 1932)

**Morrillos, Lat.: 30°9'21"; Long.: 71°22'17"**

*Liolaemus (Liolaemus) platei* - (Werner, 1898)

**Tongoy, Lat.: 30°15'8"; Long.: 71°28'47"**

*Liolaemus (Liolaemus) zapallarensis* - (Müller & Hellmich, 1933)

**Totalillo, Lat.: 30°3'34"; Long.: 71°22'11"**

*Liolaemus (Liolaemus) fuscus* - (Boulenger, 1885)

*Liolaemus (Liolaemus) platei* - (Werner, 1898)

*Liolaemus (Liolaemus) pseudolemniscatus* - (Lambrot & Ortiz, 1990)

**Totalillo, Lat.: 30°3'42"; Long.: 71°22'16"**

*Liolaemus (Liolaemus) platei* - (Werner, 1898)

**Totalillo, Lat.: 30°3'45"; Long.: 71°22'43"**

*Liolaemus (Liolaemus) zapallarensis* - (Müller & Hellmich, 1932)

**COMUNA: Andacollo 4103**

**Andacollo, Lat.: 30°13'39"; Long.: 71°5'20"**

*Liolaemus (Liolaemus) platei* - (Werner, 1898)

**COMUNA: La Higuera 4104**

**Cuesta Buenos Aires, Lat.: 29°34'18"; Long.: 71°15'9"**

*Liolaemus (Liolaemus) fuscus* - (Boulenger, 1885)

**Isla Choros, Lat.: 29°16'7"; Long.: 71°32'29"**

*Liolaemus (Liolaemus) nigromaculatus* - (Wiegmann, 1835)

**Isla Chungungo, Lat.: 29°24'42"; Long.: 71°21'25"**

*Liolaemus (Liolaemus) melaniceps* - Pincheira-Donoso & Núñez, 2005

**COMUNA: Paiguano 4105**

**Los Piuquenes, Lat.: 30°23'33"; Long.: 70°23'4"**

*Liolaemus (Liolaemus) maldonadae* - (Navarro & Núñez, 1991)

*Phymaturus bibroni* - (Guichenot, 1848)

**COMUNA: Vicuña 4106**

**Baños del Toro, Lat.: 29°45'59"; Long.: 70°3'33"**

*Liolaemus (Eulaemus) robertoi* - (Pincheira-Donoso & Núñez, 2003)

**Baños del Toro, Lat.: 29°48'8"; Long.: 70°2'39"**

*Liolaemus (Eulaemus) robertoi* - (Pincheira-Donoso & Núñez, 2003)

*Liolaemus (Liolaemus) lorenzmuelleri* - (Hellmich, 1950)

**Baños del Toro, Lat.: 29°49'42"; Long.: 70°1'56"**

*Liolaemus (Eulaemus) robertoi* - (Pincheira-Donoso & Núñez, 2003)

**Camino a mina Las Hediondas, Lat.: 29°55'3"; Long.: 70°1'41"**

*Liolaemus (Eulaemus) robertoi* - (Pincheira-Donoso & Núñez, 2003)

**Embalse La Laguna, Lat.: 30°12'4"; Long.: 70°2'24"**

*Liolaemus (Liolaemus) lorenzmuelleri* - (Hellmich, 1950)

**Embalse La Laguna, Lat.: 30°12'20"; Long.: 70°2'30"**

*Liolaemus (Liolaemus) lorenzmuelleri* - (Hellmich, 1950)

**Juntas, Río Laguna y Río Toro, Lat.: 29°58'40"; Long.: 70°5'40"**

*Liolaemus (Eulaemus) robertoi* - (Pincheira-Donoso & Núñez, 2003)

**Mina El Indio, Lat.: 29°51'28"; Long.: 70°2'18"**

*Liolaemus (Eulaemus) robertoi* - (Pincheira-Donoso & Núñez, 2003)

**Piedra Colgada, Estero Tambo, Lat.: 29°53'4"; Long.: 69°57'25"**

*Liolaemus (Eulaemus) robertoi* - (Pincheira-Donoso & Núñez, 2003)

**Quebrada Los Molles, Lat.: 29°51'40"; Long.: 70°2'38"**

*Liolaemus (Liolaemus) lorenzmuelleri* - (Hellmich, 1950)

**Quebrada Pastos Largos, Lat.: 29°49'43"; Long.: 70°1'25"**

*Liolaemus (Eulaemus) robertoi* - (Pincheira-Donoso & Núñez, 2003)

**Río Toro Muerto, Lat.: 29°49'49"; Long.: 70°1'11"**

*Liolaemus (Eulaemus) robertoi* - (Pincheira-Donoso & Núñez, 2003)

**Valle mina Las Hediondas, Lat.: 29°55'2"; Long.: 69°59'27"**

*Liolaemus (Eulaemus) robertoi* - (Pincheira-Donoso & Núñez, 2003)

**Vega de la Suerte, Lat.: 29°33'22"; Long.: 70°0'11"**

*Liolaemus (Eulaemus) robertoi* - (Pincheira-Donoso & Núñez, 2003)

**PROVINCIA: Choapa 42****COMUNA: Illapel 4201****Cuesta Cavilolén, Lat.: 31°46'12"; Long.: 71°19'7"***Philodryas chamissonis* - (Wiegmann, 1835)**Illapel, Lat.: 31°35'30"; Long.: 71°7'18"***Liolaemus (Liolaemus) nitidus* - (Wiegmann, 1835)*Liolaemus (Liolaemus) platei* - (Werner, 1898)**Illapel, Lat.: 31°35'40"; Long.: 71°7'41"***Liolaemus (Liolaemus) pseudolemniscatus* - (Lambrot & Ortiz, 1990)**Illapel, Lat.: 31°36'13"; Long.: 71°8'20"***Liolaemus (L.) lemniscatus por L. (L.) fuscus***COMUNA: Canela Baja 4202****Huentelauquén, Lat.: 31°35'25"; Long.: 71°31'22"***Liolaemus (Liolaemus) pseudolemniscatus* - (Lambrot & Ortiz, 1990)**COMUNA: Los Vilos 4203****Cerro Santa Inés, Lat.: 32°9'38"; Long.: 71°29'29"***Liolaemus (Liolaemus) lemniscatus* - (Gravenhorst, 1838)*Liolaemus (Liolaemus) tenuis* - (Dumeril & Bibron, 1837)**Culimó, Lat.: 32°4'31"; Long.: 71°13'27"***Liolaemus (Liolaemus) fuscus* - (Boulenger, 1885)*Liolaemus (Liolaemus) nitidus* - (Wiegmann, 1834)*Liolaemus (Liolaemus) pseudolemniscatus* - (Lambrot & Ortiz, 1990)*Liolaemus (Liolaemus) tenuis* - (Dumeril & Bibron, 1837)**Culimó, Lat.: 32°5'10"; Long.: 71°14'21"***Liolaemus (Liolaemus) monticola* - (Müller & Hellmich, 1932)*Liolaemus (Liolaemus) pseudolemniscatus* - (Lambrot & Ortiz, 1990)**Frente a Isla de Lobos, Lat.: 31°54'53"; Long.: 71°31'0"***Liolaemus (Liolaemus) lemniscatus* - (Gravenhorst, 1838)*Liolaemus (Liolaemus) zapallarensis* - (Müller & Hellmich, 1932)*Philodryas chamissonis* - (Wiegmann, 1835)**Frente a Isla de Lobos, Lat.: 31°58'17"; Long.: 71°29'34"***Liolaemus (Liolaemus) zapallarensis* - (Müller & Hellmich, 1932)**Pichidangui, Lat.: 32°8'3"; Long.: 71°32'7"***Liolaemus (Liolaemus) zapallarensis* - (Müller & Hellmich, 1932)**Quebrada El Roble, Lat.: 32°10'11"; Long.: 71°29'8"***Philodryas chamissonis* - (Wiegmann, 1835)**Quilimarí, Lat.: 32°7'1"; Long.: 71°29'27"***Liolaemus (Liolaemus) lemniscatus* - (Gravenhorst, 1838)**Quilimarí, Lat.: 32°7'5"; Long.: 71°29'9"***Liolaemus (Liolaemus) zapallarensis* - (Müller & Hellmich, 1932)**COMUNA: Salamanca 4204****Almendrillo, Lat.: 32°3'2"; Long.: 70°37'57"***Callopistes maculatus maculatus* - Gravenhorst, 1838*Liolaemus (Liolaemus) monticola* - (Müller & Hellmich, 1932)**Campamento Chacay, Lat.: 31°49'31"; Long.: 70°35'12"***Tachymenis chilensis chilensis* - (Schleger, 1837)**Mina Los Pelambres, Lat.: 31°48'17"; Long.: 70°35'1"***Philodryas chamissonis* - (Wiegmann, 1835)**Quebrada Manque, Lat.: 31°48'33"; Long.: 70°42'7"***Liolaemus (Liolaemus) nigroviridis* - (Müller & Hellmich, 1932)*Liolaemus (Liolaemus) pseudolemniscatus* - (Lambrot & Ortiz, 1990)*Phymaturus* sp**Quebrada Piuquenes, Mina Los Pelambres, Lat.: 31°48'1"; Long.: 70°35'49"***Liolaemus (Liolaemus) schroederi* - (Müller & Hellmich, 1938)**COMUNA: Ovalle 4301****Camión, Lat.: 31°2'57"; Long.: 71°39'0"***Liolaemus (Liolaemus) pseudolemniscatus* - (Lambrot & Ortiz, 1990)**Cerrillos de Tamaya, Lat.: 30°34'24"; Long.: 71°24'30"***Liolaemus (Liolaemus) nitidus* - (Wiegmann, 1834)

**Cerrillos de Tamaya, Cementerio, Lat.: 30°34'19"; Long.: 71°24'35"**

*Liolaemus (Liolaemus) nitidus* - (Wiegmann, 1834)

**Cerro Las Añañucas, Lat.: 30°43'19"; Long.: 71°37'11"**

*Callopistes maculatus maculatus* - Gravenhorst, 1838

**El Teniente, Lat.: 30°59'32"; Long.: 71°37'58"**

*Liolaemus (Liolaemus) platei* - (Werner, 1898)

*Liolaemus (Liolaemus) pseudolemniscatus* - (Lamborot & Ortiz, 1990)

**Entre Coquimbo y Los Vilos, Lat.: 30°50'31"; Long.: 71°23'56"**

*Liolaemus (Liolaemus) zapallarensis* - (Müller & Hellmich, 1932)

**Fray Jorge, Parque Nacional, Lat.: 30°36'49"; Long.: 71°33'17"**

*Philodryas chamissonis* - (Wiegmann, 1835)

**Fray Jorge, Parque Nacional, Lat.: 30°36'50"; Long.: 71°33'17"**

*Philodryas chamissonis* - (Wiegmann, 1835)

**Fray Jorge, Parque Nacional, Lat.: 30°38'30"; Long.: 71°39'5"**

*Philodryas chamissonis* - (Wiegmann, 1835)

**Fray Jorge, Parque Nacional, Lat.: 30°39'9"; Long.: 71°41'43"**

*Liolaemus (Liolaemus) zapallarensis* - (Müller & Hellmich, 1932)

**Fray Jorge, Parque Nacional, Lat.: 30°39'44"; Long.: 71°40'55"**

*Liolaemus (Liolaemus) nitidus* - (Wiegmann, 1835)

*Liolaemus (Liolaemus) zapallarensis* - (Müller & Hellmich, 1932)

**Fundo El Salitre, Lat.: 30°33'58"; Long.: 71°32'29"**

*Liolaemus (Liolaemus) fuscus* - (Boulenger, 1885)

**Huanillo, Lat.: 99°99'99"; Long.: 99°99'99"**

*Philodryas chamissonis* - (Wiegmann, 1835)

**Carretera Panamericana Norte, Km 300, Lat.: 31°11'47"; Long.: 71°36'19"**

*Philodryas chamissonis* - (Wiegmann, 1835)

**Limarí, Lat.: 30°39'14"; Long.: 71°27'16"**

*Liolaemus (Liolaemus) zapallarensis* - (Müller & Hellmich, 1932)

**Ruinas, Lat.: 31°5'10"; Long.: 71°38'1"**

*Liolaemus (Liolaemus) fuscus* - (Boulenger, 1885)

*Liolaemus (Liolaemus) pseudolemniscatus* - (Lamborot & Ortiz, 1990)

**Talinay, Lat.: 30°50'17"; Long.: 71°37'11"**

*Liolaemus (Liolaemus) nigromaculatus* -

(Wiegmann, 1834)

**Talinay, Lat.: 30°50'27"; Long.: 71°37'4"**

*Tachymenis chilensis chilensis* - (Schleger, 1837)

#### COMUNA: Monte Patria 4303

**Carén, Lat.: 30°51'5"; Long.: 70°45'22"**

*Liolaemus (Liolaemus) nitidus* - (Wiegmann, 1835)

*Liolaemus (Liolaemus) platei* - (Werner, 1898)

**Central Los Molles, Bocatoma, Lat.: 30°44'43"; Long.: 70°25'0"**

*Liolaemus (Liolaemus) maldonadae* - (Navarro & Núñez, 1991)

*Phymaturus bibroni* - (Guichenot, 1848)

**El Palqui, Lat.: 30°46'1"; Long.: 70°57'1"**

*Philodryas chamissonis* - (Wiegmann, 1835)

**El Palqui, Lat.: 30°46'22"; Long.: 70°58'8"**

*Callopistes maculatus maculatus* - Gravenhorst, 1838

**Tulahuén, Lat.: 30°51'5"; Long.: 70°45'22"**

*Liolaemus (Liolaemus) chiliensis* - (Lesson, 1831)

#### REGIÓN: Valparaíso 05

#### PROVINCIA: Valparaíso 51

#### COMUNA: Valparaíso 5101

**Valparaíso, Lat.: 33°3'0"; Long.: 71°7'0"**

*Liolaemus (Liolaemus) chiliensis* - (Lesson, 1831)

**Valparaíso, Lat.: 32°52'54"; Long.: 71°30'4"**

*Liolaemus (Liolaemus) zapallarensis* - (Müller & Hellmich, 1932)

#### COMUNA: Casablanca 5102

**El Pangue, Lat.: 33°16'1"; Long.: 71°13'6"**

*Liolaemus (Liolaemus) chiliensis* - (Lesson, 1831)

#### COMUNA: Concón 5103

**Concón, Lat.: 32°55'34"; Long.: 71°30'19"**

*Liolaemus (Liolaemus) lemniscatus* - (Gravenhorst, 1838)

*Philodryas chamissonis* - (Wiegmann, 1835)

**Concón, Lat.: 32°55'21"; Long.: 71°31'7"**

*Philodryas chamissonis* - (Wiegmann, 1835)

#### COMUNA: Juan Fernández 5104

**Isla Robinson Crusoe, Lat.: 33°38'27"; Long.: 78°49'47"**

*Pleurodema thaul* - (Lesson, 1826)

**COMUNA: Puchuncaví 5105****La Laguna, Lat.: 32°38'00"; Long.: 71°25'25"***Rhinella arunco* - (Molina, 1782)**Maitencillo, Lat.: 32°37'56"; Long.: 71°25'12"***Liolaemus (Liolaemus) zapallarensis* - (Müller & Hellmich, 1933)**Maitencillo, Lat.: 32°38'9"; Long.: 71°25'30"***Liolaemus (Liolaemus) zapallarensis* - (Müller & Hellmich, 1933)*Philodryas chamissonis* - (Wiegmann, 1835)**Zapallar, Lat.: 32°33'33"; Long.: 71°27'29"***Alsodes nodosus* - (Dumeril & Bibron, 1841)*Liolaemus (Liolaemus) zapallarensis* - (Müller & Hellmich, 1933)**COMUNA: Quintero 5107****Bosque Las Petras, Lat.: 32°47'46"; Long.: 71°30'48"***Liolaemus (Liolaemus) lemniscatus* - (Gravenhorst, 1838)*Philodryas chamissonis* - (Wiegmann, 1835)**Rancho Las Palmas, Lat.: 32°49'4"; Long.: 71°28'47"***Liolaemus (Liolaemus) lemniscatus* - (Gravenhorst, 1838)*Liolaemus (Liolaemus) tenuis* - (Dumeril & Bibron, 1837)**COMUNA: Viña del Mar 5109****El Belloto, Lat.: 33°4'2"; Long.: 71°24'36"***Liolaemus (Liolaemus) chiliensis* - (Lesson, 1831)*Liolaemus (Liolaemus) lemniscatus* - (Gravenhorst, 1838)**PROVINCIA: Isla de Pascua 52****COMUNA: Isla de Pascua 5201****Isla de Pascua, Lat.: 27°6'34"; Long.: 109°21'17"***Cryptoblepharus boutonii* - Fitzinger, 1824**PROVINCIA: Los Andes 53****COMUNA: Los Andes 5301****Embalse Piuquenes, Lat.: 32°59'39"; Long.: 70°15'7"***Liolaemus (Liolaemus) nigroviridis* - (Müller & Hellmich, 1932)**Estero Potrero Escondido, Lat.: 32°45'56"; Long.: 70°8'29"***Liolaemus (Liolaemus) fitzgeraldi* - (Boulenger, 1899)**Laguna de El Inca, Lat.: 32°50'14"; Long.: 70°7'49"***Liolaemus (Liolaemus) fitzgeraldi* - (Boulenger, 1899)**Portillo, Lat.: 32°50'6"; Long.: 70°7'48"***Liolaemus (Liolaemus) fitzgeraldi* - (Boulenger, 1899)**Riecillos, Minera Los Bronces, Lat.: 33°0'36"; Long.: 70°15'32"***Phymaturus darwini* - Núñez & Veloso & Espejo & Veloso & Cortés & Araya, 2010**PROVINCIA: Petorca 54****COMUNA: Petorca 5404****Quebrada de Los Piuquenes, Lat.: 32°16'12"; Long.: 70°28'25"***Phymaturus alicahuense* - Núñez & Veloso & Espejo & Veloso & Cortés & Araya, 2010**Quebrada Piuquenes, Alicahue, Lat.: 32°16'1"; Long.: 70°28'10"***Phymaturus alicahuense* - Núñez & Veloso & Espejo & Veloso & Cortés & Araya, 2010**COMUNA: Zapallar 5405****Zapallar, Lat.: 32°32'31"; Long.: 71°27'53"***Liolaemus (Liolaemus) chiliensis* - (Lesson, 1831)**PROVINCIA: San Antonio 56****COMUNA: San Antonio 5601****Leyda, Lat.: 33°36'35"; Long.: 71°27'8"***Liolaemus (Liolaemus) chiliensis* - (Lesson, 1831)**San Antonio, Lat.: 33°35'17"; Long.: 71°36'30"***Liolaemus (Liolaemus) lemniscatus* - (Gravenhorst, 1838)**COMUNA: Cartagena 5603****San Pedro, Lat.: 33°32'26"; Long.: 71°33'53"***Tachymenis chilensis coronellina* - (Werner, 1898)**COMUNA: El Quisco 5604****El Quisco, Lat.: 33°23'21"; Long.: 71°41'28"***Liolaemus (Liolaemus) nitidus* - (Wiegmann, 1835)*Philodryas chamissonis* - (Wiegmann, 1835)**COMUNA: El Tabo 5605****Las Cruces, Lat.: 33°29'54"; Long.: 71°37'23"***Liolaemus (Liolaemus) nitidus* - (Wiegmann, 1835)

**Las Cruces, Caleta, Lat.: 33°30'1"; Long.: 71°37'44"**

*Lepidochelys olivacea* - (Eschscholtz, 1829)

**Quebrada Las Tacas, Lat.: 33°29'32"; Long.: 71°36'53"**

*Liolaemus (Liolaemus) nitidus* - (Wiegmann, 1835)

**COMUNA: Santo Domingo 5606"**

**Rocas de Santo Domingo, Lat.: 33°37'53"; Long.: 71°38'5"**

*Liolaemus (Liolaemus) nitidus* - (Wiegmann, 1835)

**PROVINCIA: San Felipe de Aconcagua 57**

**COMUNA: San Felipe 5701**

**Putando, Lat.: 32°37'32"; Long.: 70°42'46"**

*Liolaemus (Liolaemus) chiliensis* - (Lesson, 1831)

**Putando, Lat.: 32°37'18"; Long.: 70°42'27"**

*Tachymenis chilensis coronellina* - (Werner, 1898)

**PROVINCIA: Marga Marga 58**

**COMUNA: Olmué 5803**

**Cerro El Roble, Lat.: 32°58'43"; Long.: 71°0'46"**

*Liolaemus (Liolaemus) nigroviridis* - (Müller & Hellmich, 1932)

**Cerro El Roble, Lat.: 32°59'34"; Long.: 71°0'24"**

*Liolaemus (Liolaemus) monticola* - (Müller & Hellmich, 1932)

*Liolaemus (Liolaemus) nigroviridis* - (Müller & Hellmich, 1932)

*Liolaemus (Liolaemus) nitidus* - (Wiegmann, 1835)

*Liolaemus (Liolaemus) schroederi* - (Müller & Hellmich, 1938)

*Pristidactylus alvaroi* - (Donoso-Barros, 1975)

**Cerro La Campana, Lat.: 32°57'25"; Long.: 71°7'14"**

*Liolaemus (Liolaemus) nigroviridis* - (Müller & Hellmich, 1932)

**La Campana, Parque Nacional, Lat.: 32°58'56"; Long.: 71°7'59"**

*Liolaemus (Liolaemus) fuscus* - (Boulenger, 1885)

*Liolaemus (Liolaemus) tenuis* - (Dumeril & Bibron, 1837)

**Ocoa, Lat.: 32°54'32"; Long.: 71°4'32"**

*Philodryas chamissonis* - (Wiegmann, 1835)

**REGIÓN: Metropolitana de Santiago13**

**PROVINCIA: Santiago 131**

**COMUNA: Santiago 13101**

**Cerro Santa Lucía, Lat.: 33°26'24"; Long.: 70°38'36"**

*Liolaemus (Liolaemus) tenuis* - (Dumeril & Bibron, 1837)

**Parque Quinta Normal, Lat.: 33°26'29"; Long.: 70°40'55"**

*Liolaemus (Liolaemus) chiliensis* - (Lesson, 1831)

*Liolaemus (Liolaemus) tenuis* - (Dumeril & Bibron, 1837)

**Santiago, Lat.: 33°27'7"; Long.: 70°39'36"**

*Liolaemus (Liolaemus) gravenhorsti* - (Gray, 1845)

*Liolaemus (Liolaemus) tenuis* - (Dumeril & Bibron, 1837)

*Philodryas chamissonis* - (Wiegmann, 1835)

**Santiago, ciudad, Lat.: 33°26'28"; Long.: 70°38'16"**

*Liolaemus (Liolaemus) schroederi* - (Müller & Hellmich, 1938)

**COMUNA: Cerrillos 13102**

**Ex escuela Arquitectura, Lat.: 33°29'49"; Long.: 70°42'33"**

*Philodryas chamissonis* - (Wiegmann, 1835)

**Km 2, Camino a Lonquén, Lat.: 33°31'34"; Long.: 70°43'35"**

*Liolaemus (Liolaemus) gravenhorsti* - (Gray, 1845)

**COMUNA: Estación Central 13106**

**Carlos Valdovinos, Sector Buzeta, Lat.: 33°28'41"; Long.: 70°41'10"**

*Philodryas chamissonis* - (Wiegmann, 1835)

**COMUNA: La Pintana 13112**

**Escuela de Agronomía, Lat.: 33°34'7"; Long.: 70°37'56"**

*Liolaemus (Liolaemus) chiliensis* - (Lesson, 1831)

**La Platina, Lat.: 33°34'22"; Long.: 70°37'16"**

*Xenopus laevis* - Daudin, 1802

**COMUNA: La Reina 13113**

**La Reina, cerros de la, Lat.: 33°27'15"; Long.: 70°30'49"**

*Philodryas chamissonis* - (Wiegmann, 1835)



**COMUNA: Las Condes 13114**

**Las Condes, en motor de vehículo, Lat.: 33°25'16"; Long.: 70°34'34"**

*Philodryas trilineata* - (Burmeister, 1861)

**Los Domínicos, Lat.: 33°23'50"; Long.: 70°29'34"**

*Liolaemus (Liolaemus) lemniscatus* - (Gravenhorst, 1838)

*Liolaemus (Liolaemus) monticola* - (Müller & Hellmich, 1932)

**COMUNA: Lo Barnechea 13115**

**Casa de Piedra, Lat.: 33°21'35"; Long.: 70°18'13"**

*Liolaemus (Liolaemus) nigroviridis* - (Müller & Hellmich, 1932)

**Cerro Provincia, Lat.: 33°25'24"; Long.: 70°26'44"**

*Liolaemus (Liolaemus) nigroviridis* - (Müller & Hellmich, 1932)

**El Colorado, Lat.: 33°20'30"; Long.: 70°17'22"**

*Liolaemus (Liolaemus) leopardinus* - (Müller & Hellmich, 1932)

**Farellones, Lat.: 33°20'39"; Long.: 70°18'55"**

*Liolaemus (Liolaemus) bellii* - (Gray, 1845)

*Liolaemus (Liolaemus) leopardinus* - (Müller & Hellmich, 1932)

**Farellones, Lat.: 33°20'48"; Long.: 70°18'12"**

*Liolaemus (Liolaemus) bellii* - (Gray, 1845)

**Farellones, Lat.: 33°21'2"; Long.: 70°18'43"**

*Liolaemus (Liolaemus) bellii* - (Gray, 1845)

*Liolaemus (Liolaemus) leopardinus* - (Müller & Hellmich, 1932)

*Liolaemus (Liolaemus) nigroviridis* - (Müller & Hellmich, 1932)

*Liolaemus (Liolaemus) nitidus* - (Wiegmann, 1835)

*Liolaemus (Liolaemus) schroederi* - (Müller & Hellmich, 1938)

*Phymaturus* sp

**Farellones, Lat.: 33°21'5"; Long.: 70°18'31"**

*Liolaemus (Liolaemus) bellii* - (Gray, 1845)

*Liolaemus (Liolaemus) nigroviridis* - (Müller & Hellmich, 1932)

*Tachymenis chilensis chilensis* - (Schleger, 1837)

**Farellones, Lat.: 33°21'11"; Long.: 70°18'39"**

*Liolaemus (Liolaemus) bellii* - (Gray, 1845)

*Liolaemus (Liolaemus) leopardinus* - (Müller & Hellmich, 1932)

*Liolaemus (Liolaemus) nigroviridis* - (Müller &

Hellmich, 1932)

*Liolaemus (Liolaemus) nitidus* - (Wiegmann, 1834)

*Liolaemus (Liolaemus) schroederi* - (Müller & Hellmich, 1938)

**Farellones, Lat.: 33°22'9"; Long.: 70°17'11"**

*Liolaemus (Liolaemus) nigroviridis* - (Müller & Hellmich, 1932)

**Farellones, curva 20, Lat.: 33°20'51"; Long.: 70°19'41"**

*Liolaemus (Liolaemus) monticola* - (Müller & Hellmich, 1932)

*Liolaemus (Liolaemus) nitidus* - (Wiegmann, 1835)

**La Dehesa, Lat.: 33°18'19"; Long.: 70°32'29"**

*Philodryas chamissonis* - (Wiegmann, 1835)

**La Parva, Lat.: 33°20'4"; Long.: 70°17'10"**

*Liolaemus (Liolaemus) leopardinus* - (Müller & Hellmich, 1932)

**La Parva, Lat.: 33°20'9"; Long.: 70°17'17"**

*Liolaemus (Liolaemus) leopardinus* - (Müller & Hellmich, 1932)

**La Parva, Lat.: 33°20'28"; Long.: 70°17'28"**

*Alsodes tumultuosus* - Veloso & Iturra, & Galleguillos, 1979

*Liolaemus (Liolaemus) nigroviridis* - (Müller & Hellmich, 1932)

**Lo Barnechea, Lat.: 33°20'58"; Long.: 70°30'11"**

*Liolaemus (Liolaemus) lemniscatus* - (Gravenhorst, 1838)

*Philodryas chamissonis* - (Wiegmann, 1835)

**Mina La Disputada de Las Condes, Lat.: 33°9'51"; Long.: 70°17'46"**

*Liolaemus (Liolaemus) schroederi* - (Müller & Hellmich, 1938)

**Quebrada de El Arrayán, Lat.: 33°21'23"; Long.: 70°28'11"**

*Liolaemus (Liolaemus) nigroviridis* - (Müller & Hellmich, 1932)

**Santiago oriente, Lat.: 33°24'44"; Long.: 70°17'49"**

*Liolaemus (Liolaemus) monticola* - (Müller & Hellmich, 1932)

**Valle del río San Francisco, Lat.: 33°12'19"; Long.: 70°20'24"**

*Liolaemus (Liolaemus) bellii* - (Gray, 1845)

*Liolaemus (Liolaemus) nigroviridis* - (Müller & Hellmich, 1932)

*Liolaemus (Liolaemus) schroederi* - (Müller & Hellmich, 1938)

**COMUNA: Macul 13118**

**Calle Joaquín Rodríguez, Lat.: 33°29'36"; Long.: 70°36'26"**

*Philodryas chamissonis* - (Wiegmann, 1835)

**Las Torres, Lat.: 33°30'13"; Long.: 70°35'28"**

*Liolaemus (Liolaemus) gravenhorsti* - (Gray, 1845)

**COMUNA: Maipú 13119**

**Quebrada de La Plata, Lat.: 33°29'52"; Long.: 70°54'43"**

*Liolaemus (Liolaemus) fuscus* - (Boulenger, 1885)

*Liolaemus (Liolaemus) lemniscatus* - (Gravenhorst, 1838)

**COMUNA: Peñalolén 13122**

**Cerro Ramón, Lat.: 33°28'54"; Long.: 70°25'58"**

*Liolaemus (Liolaemus) bellii* - (Gray, 1845)

*Liolaemus (Liolaemus) nigroviridis* - (Müller & Hellmich, 1932)

*Liolaemus (Liolaemus) ramonensis* - (Müller & Hellmich, 1932)

**Cerro Ramón, Lat.: 33°29'5"; Long.: 70°26'34"**

*Liolaemus (Liolaemus) ramonensis* - (Müller & Hellmich, 1932)

*Phymaturus* sp

**Cerro Ramón, Lat.: 33°29'8"; Long.: 70°26'22"**

*Liolaemus (Liolaemus) nitidus* - (Wiegmann, 1835)

*Tachymenis chilensis chilensis* - (Schleger, 1837)

**Cerro Ramón, Lat.: 33°29'10"; Long.: 70°26'21"**

*Liolaemus (Liolaemus) bellii* - (Gray, 1845)

*Liolaemus (Liolaemus) nigroviridis* - (Müller & Hellmich, 1932)

*Liolaemus (Liolaemus) nitidus* - (Wiegmann, 1835)

**Cerro Ramón, Lat.: 33°30'26"; Long.: 70°28'13"**

*Tachymenis chilensis coronellina* - (Werner, 1898)

**Peñalolén, Lat.: 33°27'21"; Long.: 70°30'31"**

*Tachymenis chilensis coronellina* - (Werner, 1898)

**Peñalolén, Lat.: 33°29'28"; Long.: 70°30'31"**

*Philodryas chamissonis* - (Wiegmann, 1835)

*Tachymenis chilensis coronellina* - (Werner, 1898)

**Peñalolén, Lat.: 33°29'39"; Long.: 70°30'32"**

*Philodryas chamissonis* - (Wiegmann, 1835)

**Quebrada de Macul, parte alta, Lat.: 33°29'26"; Long.: 70°26'31"**

*Liolaemus (Liolaemus) ramonensis* - (Müller & Hellmich, 1932)

**Quebrada de Macul, parte alta, Lat.: 33°29'37"; Long.: 70°27'34"**

*Liolaemus (Liolaemus) schroederi* - (Müller &

Hellmich, 1938)

**Quebrada de Macul, Lat.: 33°29'49"; Long.: 70°28'43"**

*Liolaemus (Liolaemus) schroederi* - (Müller & Hellmich, 1938)

**Quebrada de Macul, parte alta, Lat.: 33°30'0"; Long.: 70°29'26"**

*Alsodes nodosus* - (Dumeril & Bibron, 1841)

*Liolaemus (Liolaemus) chiliensis* - (Lesson, 1831)

*Liolaemus (Liolaemus) fuscus* - (Boulenger, 1885)

*Liolaemus (Liolaemus) lemniscatus* - (Gravenhorst, 1838)

*Liolaemus (Liolaemus) monticola* - (Müller & Hellmich, 1932)

*Liolaemus (Liolaemus) nigroviridis* - (Müller & Hellmich, 1932)

*Liolaemus (Liolaemus) nitidus* - (Wiegmann, 1835)

*Liolaemus (Liolaemus) schroederi* - (Müller & Hellmich, 1938)

*Liolaemus (Liolaemus) tenuis* - (Dumeril & Bibron, 1837)

*Philodryas chamissonis* - (Wiegmann, 1835)

*Tachymenis chilensis chilensis* - (Schleger, 1837)

*Tachymenis chilensis coronellina* - (Werner, 1898)

**San Luis de Macul, Lat.: 33°30'12"; Long.: 70°31'20"**

*Liolaemus (Liolaemus) fuscus* - (Boulenger, 1885)

*Liolaemus (Liolaemus) lemniscatus* - (Gravenhorst, 1838)

*Liolaemus (Liolaemus) monticola* - (Müller & Hellmich, 1932)

*Liolaemus (Liolaemus) tenuis* - (Dumeril & Bibron, 1837)

*Liolaemus (L.) lemniscatus* por (*L. fuscus*) - ND

*Philodryas chamissonis* - (Wiegmann, 1835)

**COMUNA: Pudahuel 13124**

**Lipangue, Lat.: 33°19'43"; Long.: 70°53'36"**

*Callopistes maculatus maculatus* - Gravenhorst, 1838

**Pudahuel, Lat.: 33°23'27"; Long.: 70°49'32"**

*Liolaemus (Liolaemus) chiliensis* - (Lesson, 1831)

*Philodryas chamissonis* - (Wiegmann, 1835)

**Pudahuel, Lat.: 33°24'48"; Long.: 70°47'32"**

*Callopistes maculatus maculatus* - Gravenhorst, 1838

*Calyptocephalella gayi* - (Duméril & Bibron, 1841)

**COMUNA: Recoleta 13127**

**Cementerio General, Lat.: 33°24'58"; Long.: 70°39'8"**

*Liolaemus (Liolaemus) tenuis* - (Dumeril & Bibron, 1837)

**Cerro San Cristóbal, Lat.: 33°25'16"; Long.: 70°37'48"**

*Philodryas chamissonis* - (Wiegmann, 1835)

*Tachymenis chilensis chilensis* - (Schleger, 1837)

**Cerro San Cristóbal, ladera Norponiente, Lat.: 33°25'1"; Long.: 70°38'2"**

*Philodryas chamissonis* - (Wiegmann, 1835)

**Cerros de Renca, Lat.: 33°23'48"; Long.: 70°44'20"**

*Liolaemus (Liolaemus) lemniscatus* - (Gravenhorst, 1838)

**COMUNA: Renca 13128**

**Río Mapocho, Lat.: 33°24'37"; Long.: 70°43'1"**

*Philodryas chamissonis* - (Wiegmann, 1835)

**COMUNA: Vitacura 13132**

**Cerro Manquehue, Lat.: 33°21'49"; Long.: 70°35'0"**

*Philodryas chamissonis* - (Wiegmann, 1835)

**PROVINCIA: Cordillera 132****COMUNA: San José de Maipo 13203**

**El Manzano, Lat.: 33°35'36"; Long.: 70°22'19"**

*Liolaemus (Liolaemus) chiliensis* - (Lesson, 1831)

**Lagunillas, al NE de, Lat.: 33°35'44"; Long.: 70°16'47"**

*Pristidactylus alvaroi* - (Donoso-Barros, 1975) *in errore*

**Lagunillas, Lat.: 33°36'29"; Long.: 70°17'22"**

*Liolaemus (Liolaemus) bellii* - (Gray, 1845)

*Liolaemus (Liolaemus) nigroviridis* - (Müller & Hellmich, 1932)

*Rhinella spinulosa* - (Wiegmann, 1834)

**Embalse El Yeso, Lat.: 33°39'9"; Long.: 70°3'44"**

*Liolaemus (Liolaemus) nigroviridis* - (Müller & Hellmich, 1932)

**Embalse El Yeso, Lat.: 33°39'39"; Long.: 70°5'30"**

*Liolaemus (Liolaemus) leopardinus* - (Müller & Hellmich, 1932)

*Liolaemus (Liolaemus) nigroviridis* - (Müller & Hellmich, 1932)

**Laguna Negra, Lat.: 33°39'49"; Long.: 70°7'39"**

*Liolaemus (Liolaemus) moradoensis* - (Hellmich, 1950)

**El Volcán, Lat.: 33°48'47"; Long.: 70°10'6"**

*Liolaemus (Liolaemus) lemniscatus* - (Gravenhorst, 1838)

*Liolaemus (Liolaemus) monticola* - (Müller & Hellmich, 1932)

*Liolaemus (Liolaemus) nitidus* - (Wiegmann, 1835)

*Pristidactylus volcanensis* - Lamborot & Díaz, 1987

**Cajón del Maipo, Lat.: 33°34'50"; Long.: 70°24'26"**

*Liolaemus (Liolaemus) chiliensis* - (Lesson, 1831)

**Cajón del Maipo, Lat.: 33°44'1"; Long.: 70°18'10"**

*Callopistes maculatus maculatus* - Gravenhorst, 1838

*Philodryas chamissonis* - (Wiegmann, 1835)

**Faldeos Cerro San Lorenzo, Lat.: 33°45'50"; Long.: 70°16'10"**

*Tachymenis chilensis chilensis* - (Schleger, 1837)

**Baños Morales, Lat.: 33°48'20"; Long.: 70°4'8"**

*Liolaemus (Liolaemus) nigroviridis* - (Müller & Hellmich, 1932)

**Sector Panimávida, Lat.: 33°48'9"; Long.: 70°4'22"**

*Liolaemus (Liolaemus) nigroviridis* - (Müller & Hellmich, 1932)

**Sector Panimávida, Lat.: 33°48'17"; Long.: 70°4'16"**

*Liolaemus (Liolaemus) valdesianus* - (Hellmich, 1950)

**Sector Panimávida, Lat.: 33°48'22"; Long.: 70°4'11"**

*Liolaemus (Liolaemus) nigroviridis* - (Müller & Hellmich, 1932)

**Sector Panimávida, Lat.: 33°49'1"; Long.: 70°3'53"**

*Liolaemus (Liolaemus) moradoensis* - (Hellmich, 1950)

*Tachymenis chilensis chilensis* - (Schleger, 1837)

**Sector Panimávida, Lat.: 33°49'9"; Long.: 70°3'49"**

*Liolaemus (Liolaemus) valdesianus* - (Hellmich, 1950)

**Sector Panimávida, Lat.: 33°49'15"; Long.: 70°3'43"**

*Liolaemus (Liolaemus) moradoensis* - (Hellmich, 1950)

**Sector Panimávida, Lat.: 33°49'19"; Long.: 70°3'38"**

*Liolaemus (Liolaemus) moradoensis* - (Hellmich, 1950)

**Baños Morales, Lat.: 33°49'27"; Long.: 70°3'34"**  
*Tachymenis chilensis chilensis* - (Schleger, 1837)

**Lo Valdés, Lat.: 33°49'43"; Long.: 70°3'34"**

*Liolaemus (Liolaemus) nigroviridis* - (Müller & Hellmich, 1932)

*Liolaemus (Liolaemus) nitidus* - (Wiegmann, 1835)

*Liolaemus (Liolaemus) valdesianus* - (Hellmich, 1950)

*Pristidactylus volcanensis* - Lamborot & Díaz, 1987

**Baños de Colina, Lat.: 33°51'12"; Long.: 69°58'52"**

*Liolaemus (Liolaemus) moradoensis* - (Hellmich, 1950)

*Liolaemus (Liolaemus) valdesianus* - (Hellmich, 1950)

#### COMUNA: Pirque 13202

**La Puntilla, Lat.: 33°37'46"; Long.: 70°31'34"**

*Philodryas chamissonis* - (Wiegmann, 1835)

**Pirque, Lat.: 33°37'48"; Long.: 70°34'28"**

*Philodryas chamissonis* - (Wiegmann, 1835)

**Santa Rita, Lat.: 33°39'15"; Long.: 70°31'31"**

*Philodryas chamissonis* - (Wiegmann, 1835)

**El Principal, Lat.: 33°40'7"; Long.: 70°31'47"**

*Liolaemus (Liolaemus) lemniscatus* - (Gravenhorst, 1838)

**Lo Arcaya, Lat.: 33°42'41"; Long.: 70°31'31"**

*Philodryas chamissonis* - (Wiegmann, 1835)

#### COMUNA: Puente Alto 13201

**Las Viscachas, Lat.: 33°35'55"; Long.: 70°30'50"**

*Philodryas chamissonis* - (Wiegmann, 1835)

**Lo Valdés, Lat.: 33°49'40"; Long.: 70°3'49"**

*Liolaemus (Liolaemus) nigroviridis* - (Müller & Hellmich, 1932)

#### PROVINCIA: Chacabuco 133

##### COMUNA: Tiltil 13303

**Cerro El Roble, Lat.: 33°0'21"; Long.: 70°59'35"**

*Liolaemus (Liolaemus) fuscus* - (Boulenger, 1885)

*Liolaemus (Liolaemus) monticola* - (Müller & Hellmich, 1932)

**Parcela Santa Laura, Cuesta La Dormida, Lat.: 33°4'14"; Long.: 70°59'33"**

*Callopistes maculatus maculatus* - Gravenhorst,

1838

*Liolaemus (Liolaemus) chilensis* - (Lesson, 1831)

*Liolaemus (Liolaemus) schroederi* - (Müller & Hellmich, 1938)

**Cerro La Campana, Lat.: 33°4'16"; Long.: 70°57'45"**

*Liolaemus (Liolaemus) cf gravenhorsti* - (Gray, 1845)

**Cerro Los Amarillos, Lat.: 33°7'37"; Long.: 70°59'46"**

*Liolaemus (Liolaemus) nigroviridis* - (Müller & Hellmich, 1932)

**Cerro Blanco, Lat.: 33°9'14"; Long.: 70°49'58"**

*Callopistes maculatus maculatus* - Gravenhorst, 1838

*Liolaemus (Liolaemus) fuscus* - (Boulenger, 1885)

**Polpaico, Lat.: 33°9'27"; Long.: 70°51'5"**

*Callopistes maculatus maculatus* - Gravenhorst, 1838

#### COMUNA: Colina 13301

**Colina, Lat.: 33°8'53"; Long.: 70°40'38"**

*Pleurodema thaul* - (Lesson, 1826)

**Colina, Lat.: 33°10'58"; Long.: 70°38'3"**

*Callopistes maculatus maculatus* - Gravenhorst, 1838

*Philodryas chamissonis* - (Wiegmann, 1835)

**Colina, Lat.: 33°11'34"; Long.: 70°36'15"**

*Callopistes maculatus maculatus* - Gravenhorst, 1838

*Liolaemus (Liolaemus) nitidus* - (Wiegmann, 1835)

**Colina, Lat.: 33°12'19"; Long.: 70°40'18"**

*Pleurodema thaul* - (Lesson, 1826)

**Fundo Huechún, Lat.: 33°6'41"; Long.: 70°43'27"**

*Callopistes maculatus maculatus* - Gravenhorst, 1838

#### COMUNA: Lampa 13302

**Taco de Lampa, Lat.: 33°12'56"; Long.: 70°54'37"**

*Callopistes maculatus maculatus* - Gravenhorst, 1838

*Liolaemus (Liolaemus) lemniscatus* - (Gravenhorst, 1838)

*Philodryas chamissonis* - (Wiegmann, 1835)

**Lampa, Lat.: 33°14'12"; Long.: 70°54'32"**

*Callopistes maculatus maculatus* - Gravenhorst, 1838

**Lampa, Lat.: 33°16'14"; Long.: 70°53'17"**

*Callopietes maculatus maculatus* - Gravenhorst, 1838

**PROVINCIA: Maipo 134**

**COMUNA: San Bernardo 13401**

**Cerro Chena, Lat.: 33°35'36"; Long.: 70°43'35"**

*Liolaemus (Liolaemus) nitidus* - (Wiegmann, 1835)

**Cerro Chena, Lat.: 33°35'44"; Long.: 70°43'11"**

*Philodryas chamissonis* - (Wiegmann, 1835)

**Cerro Chena, Lat.: 33°40'39"; Long.: 70°43'17"**

*Liolaemus (Liolaemus) lemniscatus* - (Gravenhorst, 1838)

**COMUNA: Paine 13404**

**Pintué, Lat.: 33°50'49"; Long.: 70°56'46"**

*Pristidactylus valeriae* - (Donoso-Barros, 1966)

**Pintué, Lat.: 33°50'51"; Long.: 70°57'19"**

*Pristidactylus valeriae* - (Donoso-Barros, 1966)

**PROVINCIA: Melipilla 135**

**COMUNA: Melipilla 13501**

**Altos de Cantillana, Lat.: 33°53'38"; Long.: 70°57'17"**

*Liolaemus (Liolaemus) frassinettii* - (Núñez, 2007)

*Liolaemus (Liolaemus) nigroviridis* - (Müller & Hellmich, 1932)

**Altos de Cantillana, Lat.: 33°54'56"; Long.: 70°58'13"**

*Liolaemus (Liolaemus) frassinettii* - (Núñez, 2007)

*Liolaemus (Liolaemus) nigroviridis* - (Müller & Hellmich, 1932)

**Bollenar, Lat.: 33°34'8"; Long.: 71°12'39"**

*Philodryas chamissonis* - (Wiegmann, 1835)

**Bollenar, Lat.: 33°40'38"; Long.: 71°10'17"**

*Tachymenis chilensis chilensis* - (Schleger, 1837)

**Melipilla, Lat.: 33°41'18"; Long.: 71°13'2"**

*Tachymenis chilensis chilensis* - (Schleger, 1837)

**REGIÓN: Del Libertador General Bernardo O'Higgins06**

**PROVINCIA: Cachapoal 61**

**COMUNA: Las Cabras 6107**

**Lago Rapel, Sector El Estero, Lat.: 34°9'27"; Long.: 71°26'51"**

*Philodryas chamissonis* - (Wiegmann, 1835)

**Mancilla, Lat.: 34°11'7"; Long.: 71°27'34"**

*Tachymenis chilensis chilensis* - (Schleger, 1837)

**COMUNA: Machalí 6108**

**Bajos de Colón, Lat.: 34°3'25"; Long.: 70°26'21"**

*Liolaemus (Liolaemus) chiliensis* - (Lesson, 1831)

*Liolaemus (Liolaemus) hernani* - (Sallabery & Núñez & Yáñez, 1982)

*Liolaemus (Liolaemus) nigroviridis* - (Müller & Hellmich, 1932)

*Liolaemus (Liolaemus) cf nigroviridis* - (Müller & Hellmich, 1932)

*Liolaemus (Liolaemus) nitidus* - (Wiegmann, 1835)

*Liolaemus (Liolaemus) schroederi* - (Müller & Hellmich, 1938)

*Liolaemus (Liolaemus) ubaghsi* - Esquerré, Troncoso-Palacios, Garin & Núñez, 2014

*Liolaemus (Liolaemus) valdesianus* - (Hellmich, 1950)

*Pleurodema thaul* - (Lesson, 1826)

**Chapa Verde, Lat.: 34°3'36"; Long.: 70°25'56"**

*Liolaemus (Liolaemus)sp*

*Liolaemus (Liolaemus) ubaghsi* - Esquerré, Troncoso-Palacios, Garin & Núñez, 2014

**Coya, Lat.: 34°12'0"; Long.: 70°32'0"**

*Liolaemus (Liolaemus) lemniscatus* - (Gravenhorst, 1838)

**Coya, Lat.: 34°12'15"; Long.: 70°31'56"**

*Liolaemus (Liolaemus) tenuis* - (Dumeril & Bibron, 1837)

**Embalse Sapos, Lat.: 34°3'25"; Long.: 70°26'21"**

*Liolaemus (Liolaemus)sp*

*Liolaemus (Liolaemus) ubaghsi* - Esquerré, Troncoso-Palacios, Garin & Núñez, 2014

**Los Cipreses, Lat.: 34°30'49"; Long.: 70°25'56"**

*Liolaemus (Liolaemus) lemniscatus* - (Gravenhorst, 1838)

*Pleurodema thaul* - (Lesson, 1826)

*Tachymenis chilensis chilensis* - (Schleger, 1837)

**Mina La Juanita, Lat.: 34°13'11"; Long.: 70°19'36"**

*Liolaemus (Liolaemus) curicensis* - (Müller & Hellmich, 1938)

**Mina La Juanita, Lat.: 34°13'12"; Long.: 70°19'36"**

*Liolaemus (Liolaemus) curicensis* - (Müller & Hellmich, 1938)

**Río Los Cipreses, Lat.: 34°30'49"; Long.: 70°25'56"**

*Liolaemus (Liolaemus) lemniscatus* - (Gravenhorst, 1838)

*Pleurodema thaul* - (Lesson, 1826)

**COMUNA: Peumo 6112****Tunca, Lat.: 34°22'59"; Long.: 71°6'5"***Liolaemus (Liolaemus) schroederi* - (Müller & Hellmich, 1938)**COMUNA: Rengo 6115****Río Claro, Lat.: 34°31'31"; Long.: 70°38'40"***Liolaemus (Liolaemus) monticola* - (Müller & Hellmich, 1932)**COMUNA: San Vicente 6117****San Vicente de Taguatagua, Lat.: 34°28'2"; Long.: 71°9'47"***Philodryas chamissonis* - (Wiegmann, 1835)**Sector Monte Lorenzo y Toquihua, Lat.: 34°22'24"; Long.: 71°7'7"***Tachymenis chilensis chilensis* - (Schleger, 1837)**Taguatagua, Lat.: 34°28'10"; Long.: 71°10'18"***Liolaemus (Liolaemus) lemniscatus* - (Gravenhorst, 1838)*Liolaemus (Liolaemus) tenuis* - (Dumeril & Bibron, 1837)**PROVINCIA: Colchagua 63****COMUNA: San Fernando 6301****Alto Huemul, Lat.: 34°54'14"; Long.: 70°38'54"***Liolaemus (Liolaemus) ubaghsi* - Esquerré, Troncoso-Palacios, Garin & Núñez, 2014**Río Tinguiririca, Lat.: 34°56'27"; Long.: 70°23'24"***Liolaemus (Liolaemus) riodamas* - (Esquerré & Núñez & Scolaro, 2013)**Río Tinguiririca, Lat.: 34°57'50"; Long.: 70°24'9"***Phymaturus damasense* - Troncoso-Palacios & Lobos, 2013**San Fernando, Lat.: 99°99'99"; Long.: 99°99'99"***Liolaemus (Liolaemus) schroederi* - (Müller & Hellmich, 1938)**Termas del Flaco, Lat.: 34°57'0"; Long.: 70°24'0"***Liolaemus (Liolaemus) riodamas* - (Esquerré & Núñez & Scolaro, 2013)**Termas del Flaco, Lat.: 34°57'19"; Long.: 70°26'9"***Liolaemus (Liolaemus) curis* - (Núñez & Labra, 1985)*Liolaemus (Liolaemus) hernani* - (Sallabery &

Núñez &amp; Yáñez, 1982)

**Termas del Flaco, Lat.: 34°57'20"; Long.: 70°26'9"***Liolaemus (Liolaemus) curis* - (Núñez & Labra, 1985)*Philodryas chamissonis* - (Wiegmann, 1835)*Rhinella spinulosa* - (Wiegmann, 1834)**Termas del Flaco, Lat.: 34°57'24"; Long.: 70°27'1"***Liolaemus (Liolaemus) curis* - (Núñez & Labra, 1985)**Termas del Flaco, Lat.: 34°57'27"; Long.: 70°26'1"***Liolaemus (Liolaemus) curis* - (Núñez & Labra, 1985)**Termas del Flaco, Lat.: 34°57'28"; Long.: 70°26'59"***Liolaemus (Liolaemus) hernani* - (Sallabery & Núñez & Yáñez, 1982)**Termas del Flaco, Lat.: 34°57'29"; Long.: 70°25'53"***Liolaemus (Liolaemus) schroederi* - (Müller & Hellmich, 1938)**Termas del Flaco, Lat.: 34°57'30"; Long.: 70°23'54"***Phymaturus damasense* - Troncoso-Palacios & Lobos, 2013**Termas del Flaco, Lat.: 34°57'30"; Long.: 70°25'47"***Liolaemus (Liolaemus) chiliensis* - (Lesson, 1831)*Liolaemus (Liolaemus) curis* - (Núñez & Labra, 1985)*Liolaemus (Liolaemus) hernani* - (Sallabery & Núñez & Yáñez, 1982)*Phymaturus damasense* - Troncoso-Palacios & Lobos, 2013**Termas del Flaco, Lat.: 34°57'32"; Long.: 70°25'54"***Liolaemus (Liolaemus) curis* - (Núñez & Labra, 1985)**Termas del Flaco, Lat.: 34°57'33"; Long.: 70°25'39"***Tachymenis chilensis chilensis* - (Schleger, 1837)**Termas del Flaco, Lat.: 34°57'33"; Long.: 70°27'13"***Liolaemus (Liolaemus) hernani* - (Sallabery & Núñez & Yáñez, 1982)**Termas del Flaco, Lat.: 34°57'35"; Long.: 70°25'59"***Liolaemus (Liolaemus) schroederi* - (Müller &

- Hellmich, 1938)  
**Termas del Flaco, Lat.: 34°57'35"; Long.: 70°26'40"**  
*Philodryas chamissonis* - (Wiegmann, 1835)  
**Termas del Flaco, Lat.: 34°57'36"; Long.: 70°27'3"**  
*Liolaemus (Liolaemus) curis* - (Núñez & Labra, 1985)  
**Termas del Flaco, Lat.: 34°57'38"; Long.: 70°25'33"**  
*Phymaturus damasense* - Troncoso-Palacios & Lobos, 2013  
**Termas del Flaco, Lat.: 34°57'39"; Long.: 70°26'42"**  
*Liolaemus (Liolaemus) curis* - (Núñez & Labra, 1985)  
*Liolaemus (Liolaemus) schroederi* - (Müller & Hellmich, 1938)  
**Termas del Flaco, Lat.: 34°57'41"; Long.: 70°25'55"**  
*Liolaemus (Liolaemus) chiliensis* - (Lesson, 1831)  
*Liolaemus (Liolaemus) schroederi* - (Müller & Hellmich, 1938)  
**Termas del Flaco, Lat.: 34°57'41"; Long.: 70°25'59"**  
*Liolaemus (Liolaemus) schroederi* - (Müller & Hellmich, 1938)  
**Termas del Flaco, Lat.: 34°57'42"; Long.: 70°26'26"**  
*Liolaemus (Liolaemus) curis* - (Núñez & Labra, 1985)  
*Liolaemus (Liolaemus) hernani* - (Sallabery & Núñez & Yáñez, 1982)  
**Termas del Flaco, Lat.: 34°57'43"; Long.: 70°27'1"**  
*Phymaturus damasense* - Troncoso-Palacios & Lobos, 2013  
**Termas del Flaco, Lat.: 34°57'44"; Long.: 70°25'36"**  
*Liolaemus (Liolaemus) curicensis* - (Müller & Hellmich, 1938)  
*Liolaemus (Liolaemus) curis* - (Núñez & Labra, 1985)  
**Termas del Flaco, Lat.: 34°57'46"; Long.: 70°24'7"**  
*Phymaturus damasense* - Troncoso-Palacios & Lobos, 2013  
**Termas del Flaco, Lat.: 34°57'48"; Long.: 70°25'28"**  
*Phymaturus damasense* - Troncoso-Palacios & Lobos, 2013
- COMUNA: Lolol 6304**  
**Cerro Los Robles, Lat.: 34°47'34"; Long.: 71°33'7"**  
*Liolaemus (Liolaemus) chiliensis* - (Lesson, 1831)  
*Liolaemus (Liolaemus) confusus* - (Núñez & Pincheira-Donoso, 2006)  
**Cerro Los Robles, Lat.: 34°47'34"; Long.: 71°35'59"**  
*Liolaemus (Liolaemus) confusus* - (Núñez & Pincheira-Donoso, 2006)  
**REGIÓN: Del Maule 07**  
**PROVINCIA: Talca 71**  
**COMUNA: Talca 7101**  
**Camarico, Lat.: 35°13'32"; Long.: 71°14'3"**  
*Philodryas chamissonis* - (Wiegmann, 1835)  
**COMUNA: Constitución 7102**  
**Estación Experimental J.P. León, Lat.: 35°24'44"; Long.: 72°16'59"**  
*Eupsophus septentrionalis* - Ibarra-Vidal & Ortiz & Torres-Pérez, 2004  
**COMUNA: San Clemente 7109**  
**Altos de Lircay, Reserva Nacional, Lat.: 35°35'41"; Long.: 71°4'27"**  
*Telmatobufo venustus* - Wiegmann, 1834  
**Altos de Lircay, Reserva Nacional, Lat.: 35°35'56"; Long.: 71°4'34"**  
*Liolaemus (Liolaemus) lemniscatus* - (Gravenhorst, 1838)  
*Liolaemus (Liolaemus) monticola chillanensis* - (Müller & Hellmich, 1932)  
*Liolaemus (Liolaemus) schroederi* - (Müller & Hellmich, 1938)  
**Altos de Lircay, Reserva Nacional, Lat.: 35°36'46"; Long.: 71°1'33"**  
*Liolaemus (Liolaemus) carlosgarini* - (Esquerré & Núñez & Scolaro, 2013)  
**Baños del Campanario, Lat.: 35°56'6"; Long.: 70°36'15"**  
*Phymaturus maulense* - Núñez & Veloso & Espejo & Veloso & Cortés & Araya, 2010  
**Cerro El Peine, Lat.: 35°36'44"; Long.: 70°59'49"**  
*Liolaemus (Liolaemus) chillanensis* - (Müller & Hellmich, 1932)  
*Liolaemus (Liolaemus) cristiani* - (Navarro &

Núñez & Loyola 1991)

**El Enladrillado, Reserva Nacional Altos de Lircay, Lat.: 35°36'39"; Long.: 70°59'2"**

*Liolaemus (Liolaemus) pictus septentrionalis* - Pincheira-Donoso & Núñez, 2005

*Phymaturus maulense* - Núñez & Veloso & Espejo & Veloso & Cortés & Araya, 2010

**Laguna del Maule, Lat.: 35°58'16"; Long.: 70°34'7"**

*Phymaturus maulense* - Núñez & Veloso & Espejo & Veloso & Cortés & Araya, 2010

**Laguna del Maule, Lat.: 35°59'25"; Long.: 70°33'22"**

*Liolaemus (Liolaemus) carlosgarini* - (Esquerré & Núñez & Scolaro, 2013)

**Laguna del Maule, Lat.: 36°0'42"; Long.: 70°33'24"**

*Liolaemus (Liolaemus) flavipiceus* - (Cei & Videla, 2003)

**Laguna de El Maule, Lat.: 36°0'51"; Long.: 70°33'33"**

*Liolaemus (Liolaemus) carlosgarini* - (Esquerré & Núñez & Scolaro, 2013)

*Phymaturus maulense* - Núñez & Veloso & Espejo & Veloso & Cortés & Araya, 2010

**Laguna del Maule, Lat.: 36°0'59"; Long.: 70°33'18"**

*Phymaturus maulense* - Núñez & Veloso & Espejo & Veloso & Cortés & Araya, 2010

**Laguna del Maule, Lat.: 36°1'20"; Long.: 70°33'11"**

*Liolaemus (Liolaemus) carlosgarini* - (Esquerré & Núñez & Scolaro, 2013)

**Laguna del Maule, Lat.: 99°99'99"; Long.: 99°99'99"**

*Liolaemus (Liolaemus) flavipiceus* - (Cei & Videla, 2003)

**Mina de Talca, 4 km al Este de la, Lat.: 35°49'35"; Long.: 70°42'22"**

*Liolaemus (Liolaemus) chiliensis* - (Lesson, 1831)

*Liolaemus (Liolaemus) lemniscatus* - (Gravenhorst, 1838)

*Liolaemus (Liolaemus) tenuis* - (Dumeril & Bibron, 1837)

*Philodryas chamissonis* - (Wiegmann, 1835)

**Vilches Alto, Lat.: 35°35'29"; Long.: 71°0'58"**

*Liolaemus (Liolaemus) chiliensis* - (Lesson, 1831)

*Liolaemus (Liolaemus) lemniscatus* - (Gravenhorst, 1838)

*Liolaemus (Liolaemus) monticola chillanensis* -

(Müller & Hellmich, 1932)

*Liolaemus (Liolaemus) schroederi* - (Müller & Hellmich, 1938)

*Liolaemus (Liolaemus) tenuis* - (Dumeril & Bibron, 1837)

*Pristidactylus torquatus* - (Philippi, 1861)

*Tachymenis chilensis chilensis* - (Schleger, 1837)

**Vilches Alto, Lat.: 35°36'6"; Long.: 71°2'7"**

*Liolaemus (Liolaemus) pictus septentrionalis* - Pincheira-Donoso & Núñez, 2005

**PROVINCIA: Cauquenes 72**

**COMUNA: Cauquenes 7201**

**Fundo El Patagual, Lat.: 35°58'30"; Long.: 72°19'59"**

*Rhinella arunco* - (Molina, 1782)

**COMUNA: Pelluhue 7203**

**Los Queules, Reserva Nacional, Lat.: 35°59'0"; Long.: 72°41'0"**

*Eupsophus queulensis* - Veloso & Celis-Diez & Guerrero & Méndez-Torres & Iturra-C. & Simonetti, 2005

*Liolaemus (Liolaemus) cyanogaster* - (Dumeril & Bibron, 1837)

**PROVINCIA: Curicó 73**

**COMUNA: Curicó 7301**

**Cerro Upeo, Lat.: 35°10'39"; Long.: 71°2'41"**

*Pleurodema cf thaul* - (Lesson, 1826)

**COMUNA: Licantén 7303**

**Camino a Iloca, Lat.: 34°59'3"; Long.: 72°0'35"**

*Pleurodema thaul* - (Lesson, 1826)

**COMUNA: Romeral 7306**

**Los Queñes, Lat.: 35°0'2"; Long.: 70°47'27"**

*Liolaemus (Liolaemus) chiliensis* - (Lesson, 1831)

**Pichuante, Lat.: 35°8'17"; Long.: 70°28'32"**

*Liolaemus (Liolaemus) buergeri* - (Werner, 1907)

*Phymaturus* sp

**Río Teno, Lat.: 35°8'15"; Long.: 70°28'34"**

*Liolaemus (Liolaemus) cf buergeri* - (Werner, 1907)

**El Planchón, Lat.: 35°9'47"; Long.: 70°32'17"**

*Phymaturus damasense* - Troncoso-Palacios & Lobos, 2013

**El Planchón, Lat.: 35°10'9"; Long.: 70°32'1"**

*Liolaemus (Liolaemus) buergeri* - (Werner, 1907)

*Phymaturus damasense* - Troncoso-Palacios & Lo-



bos, 2013

**PROVINCIA: Linares 74**

**COMUNA: Colbún 7402**

**Guaiquivilo-Melado, Lat.: 36°19'49"; Long.: 70°46'38"**

*Liolaemus (Liolaemus) chiliensis* - (Lesson, 1831)

*Liolaemus (Liolaemus) lemniscatus* - (Gravenhorst, 1838)

**REGIÓN: Del Biobío 8**

**PROVINCIA: Concepción 81**

**COMUNA: Concepción 8101**

**Cerro Caracol, Lat.: 36°50'6"; Long.: 73°2'38"**

*Batrachyla taeniata* - (Girard, 1855)

**Concepción, Lat.: 36°49'50"; Long.: 73°1'51"**

*Liolaemus (Liolaemus) tenuis* - (Dumeril & Bibron, 1837)

*Tachymenis chilensis chilensis* - (Schleger, 1837)

**Pedro de Valdivia, Lat.: 36°50'31"; Long.: 73°3'5"**

*Liolaemus (Liolaemus) pictus* - (Dumeril & Bibron, 1837)

**COMUNA: Hualpén 8112**

**Hualpén, Lat.: 36°49'28"; Long.: 73°8'15"**

*Batrachyla taeniata* - (Girard, 1855)

**PROVINCIA: Arauco 82**

**COMUNA: Contulmo 8204**

**Hostería Lanalhue, Lat.: 37°56'9"; Long.: 73°19'22"**

*Pleurodema thaul* - (Lesson, 1826)

*Rhinella arunco* - (Molina, 1782)

**Nahuelbuta, Parque Nacional, Cabrería, Lat.: 38°1'0"; Long.: 73°9'35"**

*Alsodes* sp

*Liolaemus (Liolaemus) pictus* - (Dumeril & Bibron, 1837)

**Los Alamos 8206**

**Curamávida, Cordillera Nahuelbuta, Lat.: 37°40'33"; Long.: 73°23'7"**

*Liolaemus (Liolaemus) chiliensis* - (Lesson, 1831)

**PROVINCIA: Biobío 83**

**COMUNA: Antuco 8302**

**El Refugio, Lat.: 37°23'4"; Long.: 71°22'43"**

*Phymaturus vociferator* - Pincheira-Donoso, 2004

**Laguna de La Laja, Lat.: 37°22'12"; Long.: 71°20'8"**

*Liolaemus (Liolaemus) buergeri* - (Werner, 1907)

**Laguna de La Laja, Lat.: 37°22'33"; Long.: 71°19'26"**

*Pleurodema bufonina* - Bell, 1843

**Los Barros, Lat.: 37°28'40"; Long.: 71°18'48"**

*Liolaemus (Eulaemus) hermannunezi* - (Pincheira-Donoso & Scolaro & Schulte, 2007)

**Los Barros, Lat.: 37°30'19"; Long.: 71°16'22"**

*Diplolaemus sexcinctus* - Cei & Scolaro & Videla 2003

**Río de Los Pinos, Lat.: 37°29'15"; Long.: 71°16'0"**

*Liolaemus (Liolaemus) buergeri* - (Werner, 1907)

**COMUNA: Alto Biobío 8314**

**Ralco, Lat.: 37°53'28"; Long.: 71°38'3"**

*Telmatobufo venustus* - Wiegmann, 1834

**Trapatrapa, Lat.: 37°47'5"; Long.: 71°12'19"**

*Liolaemus (Liolaemus) tenuis* - (Dumeril & Bibron, 1837)

**PROVINCIA: Ñuble 84**

**COMUNA: Chillán 8401**

**Chillán, Lat.: 36°36'48"; Long.: 72°6'42"**

*Pleurodema thaul* - (Lesson, 1826)

**COMUNA: Cobquecura 8403**

**Cobquecura, Lat.: 36°7'37"; Long.: 72°48'9"**

*Liolaemus (Liolaemus) chiliensis* - (Lesson, 1831)

*Liolaemus (Liolaemus) lemniscatus* - (Gravenhorst, 1838)

*Philodryas chamissonis* - (Wiegmann, 1835)

*Tachymenis chilensis chilensis* - (Schleger, 1837)

**Sector Guanaco, Lat.: 36°15'33"; Long.: 72°38'28"**

*Eupsophus septentrionalis* - Ibarra-Vidal & Ortiz & Torres-Pérez, 2004

**COMUNA: Pinto 8411**

**Fundo El Plan, Lat.: 36°55'0"; Long.: 71°30'6"**

*Alsodes* sp

**REGIÓN: De la Araucanía 09**

**PROVINCIA: Cautín 91**

**COMUNA: Temuco 9101**

**Cerro Ñielol, Lat.: 38°43'5"; Long.: 72°35'2"**

*Tachymenis chilensis chilensis* - (Schleger, 1837)

**COMUNA: Curarrehue 9104**

**Lago Quillalhue, Parque Nacional Villarrica, Lat.: 39°35'0"; Long.: 71°30'0"**

*Liolaemus (Liolaemus) pictus* - (Dumeril & Bibron, 1837)

**Lago Quillalhue, Parque Nacional Villarrica, Lat.: 39°35'15"; Long.: 71°30'0"**

*Liolaemus (Liolaemus) kriegi* - (Müller & Hellmich, 1939)

**Parque Nacional Villarrica, Volcán Villarrica, Lat.: 39°19'47"; Long.: 71°58'26"**

*Liolaemus (Liolaemus) cyanogaster* - (Dumeril & Bibron, 1837)

**Parque Nacional Villarrica, cerca Volcán Villarrica, Lat.: 39°22'37"; Long.: 71°54'58"**

*Liolaemus (Liolaemus) pictus* - (Dumeril & Bibron, 1837)

**Parque Nacional Villarrica, Sector Quetrupillán, Lat.: 39°25'17"; Long.: 71°41'48"**

*Liolaemus (Liolaemus) araucaniensis* - (Müller & Hellmich, 1932)

*Liolaemus (Liolaemus) tenuis* - (Dumeril & Bibron, 1837)

**COMUNA: Nueva Imperial 9111**

**Alto Boroa, Lat.: 38°53'0"; Long.: 72°50'1"**

*Tachymenis chilensis chilensis* - (Schleger, 1837)

**COMUNA: Pucón 9115**

**Lago Caburga, Lat.: 39°10'37"; Long.: 71°48'48"**

*Liolaemus (Liolaemus) pictus* - (Dumeril & Bibron, 1837)

**Pucón, Lat.: 39°32'23"; Long.: 72°6'58"**

*Liolaemus (Liolaemus) chiliensis* - (Lesson, 1831)

*Liolaemus (Liolaemus) tenuis* - (Dumeril & Bibron, 1837)

**COMUNA: Vilcún 9119**

**Cerro Batea-Mahuida, Lat.: 38°45'42"; Long.: 71°10'37"**

*Liolaemus (Liolaemus) buergeri* - (Werner, 1907)

**COMUNA: Villarrica 9120**

**Lican Ray, Lat.: 39°29'48"; Long.: 72°9'8"**

*Liolaemus (Liolaemus) cyanogaster* - (Dumeril & Bibron, 1837)

**Villarrica, Lat.: 39°17'12"; Long.: 72°14'21"**

*Tachymenis chilensis chilensis* - (Schleger, 1837)

**PROVINCIA: Malleco 92****COMUNA: Angol 9201**

**Angol, Lat.: 37°47'38"; Long.: 72°42'43"**

*Rhinoderma darwini* - Dumeril & Bibron, 1841

**Nahuelbuta, Parque Nacional, Lat.: 37°47'19"; Long.: 72°59'30"**

*Liolaemus (Liolaemus) pictus* - (Dumeril & Bibron, 1837)

**Nahuelbuta, Parque Nacional, Lat.: 37°49'0"; Long.: 73°0'0"**

*Liolaemus (Liolaemus) cyanogaster* - (Dumeril & Bibron, 1837)

**Nahuelbuta, Parque Nacional, Lat.: 37°49'0"; Long.: 73°0'53"**

*Liolaemus (Liolaemus) schroederi* - (Müller & Hellmich, 1938)

**Nahuelbuta, Parque Nacional, Lat.: 37°49'7"; Long.: 73°0'48"**

*Liolaemus (Liolaemus) chiliensis* - (Lesson, 1831)

*Liolaemus (Liolaemus) tenuis* - (Dumeril & Bibron, 1837)

**COMUNA: Curacautín 9203**

**Río Blanco, Lat.: 38°32'4"; Long.: 71°48'27"**

*Liolaemus (Liolaemus) monticola chillanensis* - (Müller & Hellmich, 1932)

**COMUNA: Lonquimay9205**

**Cruzaco, Lat.: 38°48'33"; Long.: 71°15'47"**

*Liolaemus (Liolaemus) cf pictus* - (Dumeril & Bibron, 1837)

**Liucura, Lat.: 38°39'27"; Long.: 71°46'13"**

*Pleurodema bufonina* - Bell, 1843

**REGIÓN: De Los Ríos 14****PROVINCIA: Valdivia 141****COMUNA: Valdivia 14101**

**Valdivia, Lat.: 99°99'99"; Long.: 99°99'99"**

*Calyptocephalella gayi* - (Dumeril & Bibron, 1841)

*Liolaemus (Liolaemus) tenuis* - (Dumeril & Bibron, 1837)

**Camino parque Oncol, Lat.: 39°42'23"; Long.: 73°21'3"**

*Liolaemus (Liolaemus) pictus* - (Dumeril & Bibron, 1837)

**Valdivia, Lat.: 39°48'27"; Long.: 73°14'52"**

*Liolaemus (Liolaemus) pictus pictus* - (Dumeril & Bibron, 1837)

**Valdivia, Lat.: 39°49'46"; Long.: 73°13'32"**

*Eupsophus vertebralis* - Grandison, 1961

*Pristidactylus torquatus* - (Philippi, 1861)

*Tachymenis chilensis chilensis* - (Schleger, 1837)

**COMUNA: Panguipulli 14108**

**Lago Calafquén, Lat.: 39°30'10"; Long.: 72°10'3"**

*Liolaemus (Liolaemus) tenuis* - (Dumeril & Bibron, 1837)

**Neltume, Lat.: 39°51'3"; Long.: 71°55'17"**

*Hylorina sylvatica* - Bell, 1843

*Liolaemus (Liolaemus) pictus pictus* - (Dumeril & Bibron, 1837)

*Pleurodema thaul* - (Lesson, 1826)

**REGIÓN: De Los Lagos 10**

**PROVINCIA: Llanquihue 101**

**COMUNA: Puerto Montt 10101**

**Río Blanco, Lat.: 41°24'16"; Long.: 72°37'36"**

*Batrachyla leptopus* - Bell, 1843

*Eupsophus roseus* - Dumeril & Bibron, 1841

*Liolaemus (Liolaemus) pictus pictus* - (Dumeril & Bibron, 1837)

*Rhinoderma darwini* - Dumeril & Bibron, 1841

*Tachymenis chilensis chilensis* - (Schleger, 1837)

**COMUNA: Puerto Varas 10109**

**Alerce Andino, Parque Nacional, Lat.: 41°26'53"; Long.: 72°39'9"**

*Liolaemus (Liolaemus) cyanogaster* - (Dumeril & Bibron, 1837)

**Volcán Calbuco, Lat.: 40°19'51"; Long.: 72°36'59"**

*Liolaemus (Liolaemus) pictus* - (Dumeril & Bibron, 1837)

**PROVINCIA: Chiloé 102**

**COMUNA: Castro 10201**

**Pidpid Alto, Lat.: 42°26'48"; Long.: 73°48'30"**

*Liolaemus (Liolaemus) pictus chiloensis* - (Müller & Hellmich, 1939)

**Piriquina, Lat.: 42°22'34"; Long.: 73°50'7"**

*Batrachyla leptopus* - Bell, 1843

*Liolaemus (Liolaemus) cyanogaster* - (Dumeril & Bibron, 1837)

*Tachymenis chilensis chilensis* - (Schleger, 1837)

**Piriquina, Lat.: 42°22'48"; Long.: 73°47'54"**

*Liolaemus (Liolaemus) pictus* - (Dumeril & Bibron,

1837)

**Putumún, Lat.: 42°25'28"; Long.: 73°43'35"**

*Liolaemus (Liolaemus) cyanogaster* - (Dumeril & Bibron, 1837)

**COMUNA: Ancud 10202**

**Ancud, Lat.: 41°49'39"; Long.: 74°1'29"**

*Liolaemus (Liolaemus) cyanogaster* - (Dumeril & Bibron, 1837)

**Ancud, Lat.: 41°51'58"; Long.: 73°49'11"**

*Liolaemus (Liolaemus) cyanogaster* - (Dumeril & Bibron, 1837)

**Comunidad Ahuenco, Lat.: 42°7'55"; Long.: 74°2'40"**

*Batrachyla leptopus* - Bell, 1843

**Isla de Chiloé, Norte, Lat.: 41°48'12"; Long.: 73°58'38"**

*Batrachyla leptopus* - Bell, 1843

*Eupsophus roseus* - Dumeril & Bibron, 1841

*Pleurodema thaul* - (Lesson, 1826)

**Playa Arena Gruesa, Lat.: 41°51'34"; Long.: 73°49'33"**

*Liolaemus (Liolaemus) pictus* - (Dumeril & Bibron, 1837)

**Río Chepu, Lat.: 42°2'52"; Long.: 73°59'11"**

*Hylorina sylvatica* - Bell, 1843

**COMUNA: Chonchi 10203**

**Chiloé, Parque Nacional, Lat.: 42°45'0"; Long.: 74°0'0"**

*Liolaemus (Liolaemus) pictus* - (Dumeril & Bibron, 1837)

**COMUNA: Dalcahue 10205**

**Abtao, Parque Nacional Chiloé, Lat.: 42°19'22"; Long.: 74°7'50"**

*Eupsophus roseus* - Dumeril & Bibron, 1841

**COMUNA: Quellón 10208**

**Isla Guafo, Lat.: 43°36'6"; Long.: 74°41'35"**

*Liolaemus (Liolaemus) pictus codoceae* - Pincheira-Donoso & Núñez, 2005

**Piedra Blanca, Lat.: 43°14'36"; Long.: 73°42'55"**

*Liolaemus (Liolaemus) pictus* - (Dumeril & Bibron, 1837)

**COMUNA: Quinchao 10210**

**Isla Alao, Lat.: 42°35'48"; Long.: 73°17'33"**

*Eupsophus calcaratus* - Günther, 1881

**De Los Lagos 10****PROVINCIA: Osorno 103****COMUNA: Osorno 10301****Osorno, Lat.: 40°34'25"; Long.: 73°8'27"***Liolaemus (Liolaemus) schroederi* - (Müller & Hellmich, 1938)*Liolaemus (Liolaemus) tenuis* - (Dumeril & Bibron, 1837)*Tachymenis chilensis chilensis* - (Schleger, 1837)**San Juan de la Costa 10306****Bahía Mansa, Lat.: 40°34'45"; Long.: 73°42'34"***Liolaemus (Liolaemus) pictus* - (Dumeril & Bibron, 1837)*Tachymenis chilensis chilensis* - (Schleger, 1837)**REGIÓN: Del General Carlos Ibáñez del Campo 11****PROVINCIA: Coyhaique 111****COMUNA: Coyhaique 11101****Balmaceda, Lat.: 45°54'47"; Long.: 71°41'33"***Liolaemus (Liolaemus) magellanicus* - (Hombron & Jacquinot, 1847)**Dos Lagunas, Monumento Natural, Lat.: 45°31'22"; Long.: 71°49'4"***Liolaemus (Liolaemus) lineomaculatus* - (Boulenger, 1885)**Laguna Chiguay, Lat.: 45°59'2"; Long.: 71°52'31"***Atelognathus salai* - Cei, 1984**Laguna en Camino a Las Ardillas, Lat.: 46°8'57"; Long.: 72°11'47"***Atelognathus salai* - Cei, 1984**PROVINCIA: Aysén 112****COMUNA: Aysén 11201****Lago Yulton, Lat.: 45°7'10"; Long.: 72°51'45"***Alsodes* sp*Batrachyla antartandica* - (Barrio, 1967)*Batrachyla leptopus* - Bell, 1843*Eupsophus calcaratus* - Günther, 1881*Nannophryne variegata* - (Günther, 1870)*Pleurodema thaul* - (Lesson, 1826)**Istmo Ofqui, Lat.: 46°40'25"; Long.: 73°56'37"***Nannophryne variegata* - (Günther, 1870)**COMUNA: Cisnes 11202****Añihué, Lat.: 43°48'57"; Long.: 72°58'52"***Liolaemus (Liolaemus) pictus pictus* - (Dumeril & Bibron, 1837)**PROVINCIA: Capitán Prat 113****COMUNA: Cochrane 11301****Lago Cochrane, Lat.: 47°9'43"; Long.: 72°5'17"***Liolaemus (Donosolaemus) chacabucoense* - Núñez & Scolaro, 2009**PROVINCIA: General Carrera 114****COMUNA: Chile Chico 11401****Bifurcación estero Márquez, Lat.: 46°33'9"; Long.: 71°43'10"***Liolaemus (Eulaemus) fitzingeri* - (Dumeril & Bibron, 1837)*Pleurodema bufonina* - Bell, 1843**Chile Chico, Lat.: 46°32'8"; Long.: 71°44'3"***Diplolaemus bibroni* - Bell, 1843**Chile Chico, Lat.: 46°33'19"; Long.: 71°58'5"***Liolaemus (Donosolaemus) scolaro* - Pincheira-Donoso & Núñez, 2005**Chile Chico, Lat.: 46°33'22"; Long.: 71°43'44"***Diplolaemus bibroni* - Bell, 1843*Liolaemus (Eulaemus) fitzingeri* - (Dumeril & Bibron, 1837)*Rhinoderma darwini* - Dumeril & Bibron, 1841**Chile Chico, Lat.: 46°34'58"; Long.: 71°41'11"***Diplolaemus bibroni* - Bell, 1843**Jeinimeni, Reserva Nacional, Lat.: 46°39'9"; Long.: 71°41'1"***Liolaemus (Donosolaemus) zullyae* - (Cei & Scolaro, 1996)**Jeinimeni, Reserva Nacional, Lat.: 46°40'20"; Long.: 71°41'49"***Liolaemus (Donosolaemus) cf zullyae* - (Cei & Scolaro, 1996)**Jeinimeni, Reserva Nacional, Lat.: 46°42'30"; Long.: 71°42'46"***Liolaemus (Donosolaemus) sp* - Pincheira-Donoso & Núñez, 2005*Liolaemus (Liolaemus) kolengh* - (Abdala & Lobo, 2006)

**Jeinimeni, Reserva Nacional, Lat.: 46°47'17"; Long.: 71°51'43"**

*Liolaemus (Donosolaemus) scolaroi* - Pincheira-Donoso & Núñez, 2005

*Liolaemus (Donosolaemus) cf scolaroi* - Pincheira-Donoso & Núñez, 2005

**Jeinimeni, Reserva Nacional, Lat.: 46°49'49"; Long.: 71°59'55"**

*Liolaemus (Donosolaemus) scolaroi* - Pincheira-Donoso & Núñez, 2005

*Pleurodema bufonina* - Bell, 1843

**Jeinimeni, Reserva Nacional, Lat.: 46°50'3"; Long.: 72°0'35"**

*Liolaemus (Donosolaemus) scolaroi* - Pincheira-Donoso & Núñez, 2005

*Liolaemus (Liolaemus) elongatus* - (Koslow, 1896)

**Jeinimeni, Reserva Nacional, Lat.: 46°50'18"; Long.: 72°0'28"**

*Liolaemus (Donosolaemus) scolaroi* - Pincheira-Donoso & Núñez, 2005

**Jeinimeni, Reserva Nacional, Lat.: 46°50'46"; Long.: 72°0'17"**

*Atelognathus jeinimenensis* - Meriggio & Veloso & Young & Núñez, 2004

*Atelognathus salai* - Cei, 1984

**Pampa de la Perra, Lat.: 46°33'99"; Long.: 71°40'99"**

*Pleurodema bufonina* - Bell, 1843

**Piedra Clavada, Lat.: 46°37'50"; Long.: 71°41'7"**

*Liolaemus (Donosolaemus) zullyae* - (Cei & Scolaro, 1996)

*Liolaemus (Donosolaemus) cf zullyae* - (Cei & Scolaro, 1996)

**COMUNA: Río Ibáñez 11402**

**Puerto Ibáñez, Lat.: 46°17'33"; Long.: 71°55'55"**

*Diplolaemus bibroni* - Bell, 1843

*Liolaemus (Donosolaemus) kingi* - (Bell, 1843)

**REGIÓN: De Magallanes y de la Antártica Chilena 12**

**PROVINCIA: Magallanes 121**

**COMUNA: Punta Arenas 12101**

**Bahía Catalina, Lat.: 53°5'40"; Long.: 70°53'23"**

*Liolaemus (Liolaemus) magellanicus* - (Hombron & Jacquinot, 1847)

**Magallanes, Lat.: 53°6'51"; Long.: 71°20'51"**

*Liolaemus (Liolaemus) magellanicus* - (Hombron &

Jacquinot, 1847)

**Punta Arenas, Lat.: 53°8'29"; Long.: 70°55'43"**

*Liolaemus (Liolaemus) magellanicus* - (Hombron & Jacquinot, 1847)

**COMUNA: San Gregorio 12104**

**San Gregorio, Lat.: 52°34'1"; Long.: 70°4'17"**

*Liolaemus (Liolaemus) magellanicus* - (Hombron & Jacquinot, 1847)

**PROVINCIA: Tierra del Fuego 123**

**COMUNA: Porvenir 12301**

**Caleta Josefina, Lat.: 53°23'8"; Long.: 69°16'59"**

*Liolaemus (Liolaemus) magellanicus* - (Hombron & Jacquinot, 1847)

**Tierra del Fuego, Lat.: 53°7'37"; Long.: 69°5'34"**

*Liolaemus (Liolaemus) magellanicus* - (Hombron & Jacquinot, 1847)

**COMUNA: Primavera 12302**

**Manantiales, Lat.: 52°32'43"; Long.: 69°25'12"**

*Liolaemus (Liolaemus) magellanicus* - (Hombron & Jacquinot, 1847)

**PROVINCIA: Última Esperanza 124**

**COMUNA: Puerto Natales 12401**

**Dos Lagunas, Lat.: 51°32'10"; Long.: 72°30'43"**

*Liolaemus (Liolaemus) magellanicus* - (Hombron & Jacquinot, 1847)

**Laguna Azul, Lat.: 50°52'51"; Long.: 72°48'51"**

*Liolaemus (Liolaemus) magellanicus* - (Hombron & Jacquinot, 1847)

**Puerto Edén, Lat.: 49°7'26"; Long.: 74°25'43"**

*Alsodes cf verrucosus* - (Philippi, 1902)

**Puerto Edén, Lat.: 49°7'32"; Long.: 74°24'46"**

*Eupsophus* sp

*Nannophryne variegata* - (Günther, 1870)

**Seno Wide, Lat.: 49°7'26"; Long.: 74°25'43"**

*Alsodes cf verrucosus* - (Philippi, 1902)

**Última Esperanza, Lat.: 51°29'33"; Long.: 72°29'22"**

*Diplolaemus bibroni* - Bell, 1843

*Liolaemus (Liolaemus) magellanicus* - (Hombron & Jacquinot, 1847)

*Rhinoderma darwini* - Dumeril & Bibron, 1841

**COMUNA: Torres del Paine 12402**

**Laguna Amarga, Lat.: 50°58'33"; Long.: 72°44'58"**

*Liolaemus (Donosolaemus) archeoforus* - (Donoso-

Barros, 1973)

*Liolaemus (Liolaemus) lineomaculatus* - (Boulenger, 1885)

*Pleurodema bufonina* - Bell, 1843

**Puesto Weber Laguna Amarga PN Torres del Paine, Lat.: 50°58'53"; Long.: 72°44'51"**

*Pleurodema bufonina* - Bell, 1843

**Sierra Baguales, Lat.: 50°38'4"; Long.: 72°24'27"**

*Liolaemus (Donosolaemus) escarchadosi* - (Scolaro, 1997)

## Anexo 1, Determinadores

**Nombre Abreviado**

Araya, S.  
Cortés, A.  
Espejo S., P.  
Fox S., S.  
Garín, C.  
Loyola, J.I.  
Navarro, J.  
Noriega, T.  
Núñez, H.  
Sallaberry, M.  
Scolaro, A.  
Schulte, J.A.  
Valencia, J.  
Veloso, A.  
Veloso, C.  
Díaz, N.  
Donoso-Barros, R.  
Esquerré, D.  
Frazier, J.  
Labra, A.  
Leyton, V.  
Machado, P.  
Mella, J.  
Moreno, R.  
Ortiz, J.C.  
Pagaburo, O.  
Penna, M.  
Pereyra, C.  
Pereyra, E.  
Pincheira D., D.  
Riquelme, P.  
Riveros, E.  
Torres M., J.C.  
Troncoso, J.  
Valladares, J.P.  
Victoriano, P.  
Videla, F.

**Nombre Completo**

Araya, Sergio  
Cortés, Arturo  
Espejo S., Pablo  
Fox, Stanley  
Garín, Carlos  
Loyola, José Ignacio  
Navarro, José  
Noriega, Teresa  
Núñez, Herman  
Sallaberry, Michell  
Scolaro, Alejandro  
Schulte, James  
Valencia, José  
Veloso, Alberto  
Veloso, Claudio  
Díaz, Nelson  
Donoso-Barros, Roberto  
Esquerré, Damien  
Frazier, Jack  
Labra, Antonieta  
Leyton, Víctor  
Machado, Paulo  
Mella, Jorge  
Moreno, Rodrigo  
Ortiz, Juan Carlos  
Pagaburo, Oscar  
Penna, Mario  
Pereyra, C.  
Pereyra, Enrique  
Pincheira D., Daniel  
Riquelme, Patricia  
Riveros, Edvin  
Torres-Mura, Juan Carlos  
Troncoso, Jaime  
Valladares, John Pablo  
Victoriano, Pedro  
Videla, Fernando

## Anexo 2, Recolectores

**Nombre Abreviado**

Acevedo, C.  
Acuña, M.  
Alarcón, S.  
Albiñana, J.  
Alvear, S.  
Amenabar  
Anabalón, J.  
Aparicio, J.  
Arancibia, L.  
Arancio, G.  
Araya, S.  
Ardiles, V.  
Arriagada, G.  
Arroyo, P.  
Aspillaga, E.  
Báez, C.  
Bahamonde, N.  
Barahona, P.P.  
Barbault, R.  
Beltrán, J.  
Beltrán, P.I.  
Benaro, J.  
Benavides, G.  
Berg, K.  
Berner, C.  
Bozinovic, F.  
Bracamante, J.C.  
Braemer V., A.  
Brannon, M.A.  
Briones, W.  
Bürger, O.  
Busse, K.  
Cabezas, J.  
Cáceres, E.  
Calle, F.  
Camousseight, B.  
Capetillo, J.  
Caqueo, R.  
Cárdenas, S.  
Caro, V.  
Castro, H.  
Castro, L.  
Ceí, J.M.  
Cekalovic, T.  
Cerda, G.  
Cerda, M.

**Nombre Completo**

Acevedo, Cristian  
Acuña, Mariana  
Alarcón, Sergio  
Albiña, Jorge.  
Alvear, Sonia  
Amenabar  
Anabalón, Jorge  
Aparicio, James  
Arancibia, L.  
Arancio, Gina  
Araya, Sergio  
Ardiles, Víctor  
Arriagada, Gerardo  
Arroyo, P.  
Aspillaga, Eugenio  
Báez, Carlos  
Bahamonde, Nivaldo  
Barahona, Pedro Pablo  
Barbault, Robert  
Beltrán, J.  
Beltrán, P.I.  
Benaro, J.  
Benavides, G.  
Berg, Karl  
Berner, Carlos  
Bozinovic, Francisco  
Bracamante, J.C.  
Braemer V., A.  
Brannon, M.A.  
Briones, Wilfredo  
Bürger, Otto  
Busse, Klauss  
Cabezas, J.  
Cáceres, E.  
Calle, F.  
Camousseight, Bernardino  
Capetillo, Juana  
Caqueo, Raúl Ignacio  
Cárdenas, Sergio  
Caro, Víctor  
Castro, H.  
Castro, Luis  
Ceí, José Miguel  
Cekalovic, Tomás  
Cerda, G. (hijo de Cerda, M.)  
Cerda, Miguel



Cerda, P.  
Cerpa, C.  
Codoceo R., M.  
Colli, G.  
Contreras, L.  
Contreras, M.  
Cornejo, A.  
Cornelius, C.  
Corrales, I.  
Correa, A.  
Correa, F.  
Cortés, A.  
Cortés, E.  
Cuevas, C.  
Davidovich, N.  
Demangel, D.  
Díaz, N.  
Durán, R.  
Egaña, P.  
Elgueta, M.  
Escarzín, H.  
Escobar, C.  
Escobar, F.  
Escobar, M.  
Escorza, P.  
Espejo S., P.  
Espinoza, E.  
Esquerré, D.  
Etheridge, R.  
Fac. Agronomía Univ. Nac. Cuyo,  
Ferri, F.  
Formas, R.  
Fox, K.  
Fox, S.  
Frazier, J.  
Fuentes, E.  
Gabella, J.P.  
Gajardo, C.  
Gajardo, M.  
Galaz, J.L.  
Gallardo, M.  
Gálvez, O.  
Garín, C.  
Gibbons, J.  
Godoy, M.  
Gómez  
Gómez L., D.  
Gómez, F.  
González, E.

Cerda, P. (hijo de Cerda, M.)  
Cerpa, Carlos  
Codoceo Rojas, María  
Colli, Guarino  
Contreras, Luis  
Contreras, M.  
Cornejo, Augusto  
Cornelius, Cinthya  
Corrales, I.  
Correa, A.  
Correa, F.  
Cortés, Arturo  
Cortés, E.  
Cuevas, Cesar  
Davidovich, N.  
Demangel, Diego  
Díaz, Nelson  
Durán, René  
Egaña, P.  
Elgueta, Mario  
Escarzín, H.  
Escobar, C.  
Escobar, F.  
Escobar, Martín  
Escorza, Patricio  
Espejo S., Pablo  
Espinoza, E.  
Esquerré, Damien  
Etheridge, Richard  
Fac. Agronomía Univ. Nac. Cuyo,  
Ferri, Francisco  
Formas, Ramón  
Fox, Kenyon  
Fox, Stanley  
Frazier, Jack  
Fuentes, Eduardo  
Gabella, Juan Pablo  
Gajardo, Cristian  
Gajardo, Marco  
Galaz, José luis  
Gallardo, M.  
Gálvez, Oscar  
Garín, Carlos  
Gibbons, Jorge  
Godoy, M.  
Gómez  
Gómez L., D.  
Gómez, F.  
González, E.

Guíñez, B.  
Guisante, M.  
Hellmich, W.  
Hemstróm, E.  
Henríquez, P.  
Hidalgo, E.  
Hinojosa, A.  
Honour, R.  
Huntley, D.  
Hussein, Y.  
Irarrázabal  
Iriarte, L.  
Irrasarri, R.  
Jackson, Do.  
Jackson, Dou.  
Jaksic, F.  
Jara, C.  
Jarpa, M.  
Jiménez, J.  
Kleinknecht, G.  
Koch, P.  
Krausse, H.  
Krusell, H.  
Labra, A.  
Labra, J.  
Lagos, V.  
Lanati, S.  
Lazo, I.  
Lemus, C.  
Lemus, M.  
León, O.  
Leonard, R.  
Letelier, S.  
Leyton, V.  
Lobos, G.  
López, A.  
López, B.  
Loyola, J.I.  
Lucic, Y.  
Magens, O.  
Maine, R.  
Maldonado, P.  
Mann, G.  
Marcus  
Mariano C., C.  
Marquet, P.  
Mateluna, C.  
Maturana, H.  
Medina, S.T.

Guíñez, B.  
Guisante, M.  
Hellmich, Walther  
Hemstróm, Erick  
Henríquez, Patricia  
Hidalgo, Enriqueta  
Hinojosa, Andrés  
Honour, R.  
Huntley, D.  
Hussein, Yamil  
Irarrázabal  
Iriarte, L.  
Irrasarri, Rodrigo  
Jackson, Donald  
Jackson, Douglas  
Jaksic, Fabian  
Jara, C.  
Jarpa, Miguel  
Jiménez, Jaime  
Kleinknecht, Germán  
Koch, Pauline  
Krausse, Hermann  
Krusell, Harold  
Labra, Antonieta  
Labra, Julio  
Lagos, V.  
Lanati, S.  
Lazo, Iván  
Lemus, Claudio  
Lemus, Marina  
León, Oscar  
Leonard, Rafael  
Letelier, Sergio  
Leyton, Víctor  
Lobos, Gabriel  
López, A.  
López, B.  
Loyola, José Ignacio  
Lucic, Yakika  
Magens, Otto  
Maine, R.  
Maldonado, Pedro  
Mann, Guillermo  
Marcus  
Mariano C., C.  
Marquet, Pablo  
Mateluna, Cristina  
Maturana, H.  
Medina, S.T.

Mella, J.  
Méndez, M.  
Meriggio, V.  
Mernez, R.  
Meserve, P.  
Mesey, A.  
Meza, I.  
Mieres, G.  
Milstead, B.  
Molina C., I.  
Moore D., R.  
Morales, M.E.  
Moreira, A.  
Moreno, E.  
Moreno, J.  
Moreno, R.  
Muñoz, M.  
Navarro, J.  
ND  
Niemeyer, H.  
Noriega, T.  
Northland, I.  
Novoa, F.  
Núñez B., H.  
Núñez, A.  
Núñez, H.  
Núñez, J.L.  
Núñez, N.  
Odds, K.  
Olivares, A.  
Oñate, A.  
Orellana, J.  
Ortiz de Zárate  
Ortiz, J.C.  
Orvik, L.  
Ovalle, L.  
Oyarce, J.  
Oyarzún  
Pagaburo, O.  
Palma, M.  
Paredes, C.  
Parragué, L.  
Pavez, E.  
Péfaur, J.  
Peña, L.E.  
Peña, R.  
Peñaloza, A.  
Perea, S.  
Pereyra, C.

Mella, Jorge  
Méndez, Marco  
Meriggio, Valeria  
Mernez, R.  
Meserve, Peter  
Mesey, Anico  
Meza, Inés  
Mieres, Gustavo  
Milstead, Brian  
Molina C., Iván  
Moore D., Robin  
Morales, María Elena  
Moreira, Andrés  
Moreno, E.  
Moreno, Jorge  
Moreno, Rodrigo  
Muñoz, M.  
Navarro, José  
Sin datos  
Niemeyer, Hans  
Noriega, Teresa  
Northland, Irma  
Novoa, Fernando  
Núñez B., Hernán  
Núñez, Analaura  
Núñez, Herman  
Núñez, José Luis  
Núñez, Nicolás  
Odds, Katty  
Olivares, A.  
Oñate, A.  
Orellana, Juan José  
Ortiz de Zárate  
Ortiz, Juan Carlos  
Orvik, L.  
Ovalle, L.  
Oyarce, J.  
Oyarzún  
Pagaburo, Oscar  
Palma, M.  
Paredes, Claudio  
Parragué, Luis  
Pavez, Eduardo  
Péfaur, Jaime  
Peña, Luis E.  
Peña, Roberto  
Peñaloza, A.  
Perea, Susana  
Pereyra, C.

Pereyra, E.  
Pereyra, G.  
Pincheira D., D.  
Pinto, A.  
Pons, M.  
Pozo, J.  
Pozzoli, D.  
Quilodrán, P.  
Quispe, M.  
Ramírez, G.  
Ramírez, J.A.  
Ramos, A.  
Ramos, J.  
Reyes, B.  
Ríos, J.  
Riquelme, P.  
Riveros, E.  
Rodríguez, G.  
Rodríguez, I.  
Rojas, G.  
Rojas, O.  
Román, J.  
Rubio, A.  
Ruiz, M.  
Sabat, P.  
Saldivia, P.  
Salgado, L.  
Salinas, D.  
Salinas, S.  
Sallaberry, M.  
Sánchez, M.  
Sanino, P.  
Santillán de Castro, C.  
Santoyo, E.  
Schulte, J.  
Scolaro, A.  
Sepúlveda, C.  
Sielfeld, W.  
Silva  
Silva, S.  
Simonetti, J.  
Soto G., M.  
Soto, E.  
Sufán, J.  
Tala, C.  
Tamayo, M.  
Tappari, F.  
Tavera  
Teillier, S.

Pereyra, Enrique  
Pereyra, G.  
Pincheira D., Daniel  
Pinto, A.  
Pons, Manuel  
Pozo, Julio  
Pozzoli, D.  
Quilodrán, Pablo  
Quispe, M.  
Ramírez, Gilmar  
Ramírez, J.A.  
Ramos, A.  
Ramos, J.  
Reyes, B.  
Ríos, J.  
Riquelme, Patricia  
Riveros, Edwin  
Rodríguez, G.  
Rodríguez, Ignacio  
Rojas, Gloria  
Rojas, O.  
Román, Jaime  
Rubio, A.  
Ruiz, M.  
Sabat, Pablo  
Saldivia, Patricio  
Salgado, Lizardo  
Salinas, D.  
Salinas, S.  
Sallaberry, Michel  
Sánchez, M.  
Sanino, Paolo  
Santillán de Castro, C.  
Santoyo, Enrique  
Schulte, James  
Scolaro, Alejandro  
Sepúlveda, C.  
Sielfeld, Walter  
Silva  
Silva, Sergio  
Simonetti, Javier  
Soto G., Miriam  
Soto, E.  
Sufán, Juan  
Tala, Charif  
Tamayo, Manuel  
Tappari, F.  
Tavera  
Teillier, Sebastián

Teixeira, R.  
Tesorieri, I.  
Thielemann, H.

Torres M., J.C.  
Torres P., F.  
Torres, H.  
Troncoso, J.  
Ugarte, A.  
Valdebenito, M.  
Valencia, J.  
Valladares, J.P.  
Van den Busche, R.  
Vanzolini, P.E.  
Veloso, A.  
Veloso, C.  
Vergara, Z.  
Victoriano, P.  
Videla, F.  
Vilina, Y.  
Villagra, O.  
Villarroel, M.  
Vizcarra, O.  
Vukasovic, M.A.  
Wagentnecht, R.  
Yáñez, J.  
Young, S.E.  
Zafira, Y.  
Zorondo, F.  
Zorricueta, M.  
Zunino, S.

Teixeira, Ruscaira  
Tesorieri, Italo  
Thielemann, Hernán

Torres M., Juan Carlos  
Torres P., F.  
Torres, Hugo  
Troncoso, Jaime  
Ugarte, Alfredo  
Valdebenito, M.  
Valencia, José  
Valladares, John Pablo  
Van den Busche, Ronald  
Vanzolini, Paulo Emilio  
Veloso, Alberto  
Veloso, Claudio  
Vergara, Zacarías  
Victoriano, Pedro  
Videla, Fernando  
Vilina, Yerko  
Villagra, O.  
Villarroel, Maximino  
Vizcarra, Oscar  
Vukasovic, María An-gélica  
Wagentnecht, Rodolfo  
Yáñez, José  
Young, Susane E.  
Zafira, Yusef  
Zorondo, Francisco  
Zorricueta, M.  
Zunino, Sergio

## REFERENCIAS BIBLIOGRÁFICAS

- CHAPMAN, A.D. y J. WIECZOREK (EDS)  
2006 Guide to Best Practices for Georeferencing. Copenhagen: Global Biodiversity Information Facility.
- FRAZIER, J. y S. SALAS  
1982 Tortugas Marinas en Chile. Boletín del Museo Nacional de Historia Natural, Chile.39: 63.
- NÚÑEZ, H.  
1992 Geographical data of Chilean lizards and snakes in the Museo Nacional de Historia Natural, Santiago, Chile. Smithsonian Herpetological Information Service 91: 1-29.
- ORTIZ, J.C. y H NÚÑEZ  
1986 Catálogo crítico de los tipos de Reptiles conservados en el Museo Nacional de Historia Natural, Santiago, Chile. Publicación Ocasional del Museo Nacional de Historia Natural 43: 1-23.
- PINCHEIRA-DONOSO, D. y H. NÚÑEZ  
2005 Las Especies Chilenas del Género *Liolaemus* Wiegmann, 1834 (Iguania: Tropicuridae: Liolaeminae): Taxonomía, sistemática y evolución. Publicación Ocasional del Museo Nacional de Historia Natural, 50:407 p.
- PINCHEIRA-DONOSO, D., J.A. SCOLARO y P. SURA  
2008 A Monographic Catalogue on the Systematics and Phylogeny of the South American Iguanid Lizard Family Liolaemidae (Squamata, Iguania). Zootaxa 1800: 1-85.
- QUIJADA, B.  
1910a Catálogo Ilustrado y Descriptivo de la Colección de Mamíferos Vivos. Boletín del Museo Nacional de Historia Natural 1(8): 1-138
- QUIJADA, B.  
1910b Catálogo Ilustrado y Descriptivo de la Colección de las Aves Chilenas conservadas en el Museo Nacional de Historia Natural. Boletín del Museo Nacional de Historia Natural 1(8): 139-226.
- QUIJADA, B.  
1916 Catálogo Sistemático de los Reptiles Chilenos y Extranjeros Conservados en el Museo Nacional de Historia Natural. Boletín del Museo Nacional de Historia Natural, Chile9: 22-47
- UETZ, P. y J. HOŠEK, <http://www.reptile-database.org>
- RISOPATRÓN, L.  
1924 Diccionario Geográfico de Chile. Imprenta Universitaria. 958 p.
- WIECZOREK, J. R.  
200 Georeferencing Calculator (<http://bnhm.berkeley.museum/manis/GC.html>).

La edición de la presente obra, en lo que refiere a límites y fronteras del país, no  
compromete en modo alguno al Estado de la República de Chile

MUSEO NACIONAL DE HISTORIA NATURAL  
PUBLICACION OCASIONAL

- Nº 1 (1963). Catálogo de las arañas chilenas de las familias de la división Metarachnae. 32 p. Allan F. Archer.
- Nº 2 (1963). Informe sobre el descubrimiento de un área arqueológica. 16 p. Emil de Bruyne.
- Nº 3 (1963). Dos Nuevos Cerambícidos Chilenos (Coleoptera-Cerambycidae). 8 p. Miguel Cerda G.
- Nº 4 (1963). Fototipos, una Valiosa Documentación Científica en el Estudio de las Plantas. 18 p. Carlos Muñoz P.
- Nº 5 (1964). Homenaje a Don Ricardo E. Latham 1868-1943. 41 p. Humberto Fuenzalida V., Eugenio Pereira E., Tomás Lago y Grete Mostny G.
- Nº 6 (1965). El "Catálogo de los Lepidópteros de Chile" del Dr. Emilio Ureta Rojas. 15 p. Vicente Pérez D'A.
- Nº 7 (1965). El género *Garthia* Donoso-Barros & Vanzolini y los geckos Gimnodactílicos afines. 8 p. Roberto Donoso-Barros.
- Nº 8 (1965). Distribución de las tortugas en Sudamérica. 14 p. Roberto Donoso-Barros.
- Nº 9 (1965). Los afloramientos plantíferos de "El Arrayán", inmediaciones de Santiago. 8 p. Humberto Fuenzalida V.
- Nº 10 (1966). Termes citados para Chile. 11 p. Rodio Guzmán S.
- Nº 11 (1966). Dos nuevos *Gonatodes* de Venezuela. 32 p. Roberto Donoso-Barros.
- Nº 12 (1967). Notas sobre ofidios colectados por el Dr. Emilio Ureta en la Amazonía Boliviana. 8 p. Roberto Donoso-Barros.
- Nº 13 (1972). Revisión de 1a subfamilia Oxypeltinae (Coleoptera, Cerambycidae). 10 p. Miguel Cerda G.
- Nº 14 (1972). Morfometría del lago Riñihue (Prov. de Valdivia, Chile). 14 p. José N. Arenas.
- Nº 15 (1973). Acerca de la posible función de bacterias agarolíticas del erizo blanco *Loxechinus albus* (Mol.). 8 p. Patricio García-Tello y Ana María Baya.
- Nº 16 (1973). Desarrollo intracapsular de *Concholepas concholepas* (Bruguíere) (Gastropoda-Muricidae). 16 p. Carlos Gallardo S.
- Nº 17 (1975). Diccionario de sitios arqueológicos de Chile Central. 96 p. Rubén Stehberg L.
- Nº 18 (1975). Osteología de *Pygidium aerolatum* Valenciennes. 1848 (Peces Siluriformes, Trichomycteridae). 12 p. Gloria Arratia E y Augusto Chang G.
- Nº 19 (1975). Osteocráneo de *Nematogenys inermis* Guichenot, 1848 y consideraciones acerca de la primitividad del género (Peces Siluriformes, Trichomycteridae). 7 p. Gloria Arratia F. y Augusto Chang G.
- Nº 20 (1975). Organogénesis de la rana chilena *Calyptocephalella caudiververa* (Amphibia, Leptodactylidae). 29 p. Boris Jorquera y Emilio Pugin.
- Nº 21 (1975). Peces de Chile. Lista sistemática. 20 p. Nibaldo Bahamonde N. y Germán Pequeño R.
- Nº 22 (1976). Lista de Cormófitos acuáticos de la región valdiviana. 12 p. Carlos Ramírez G., Madalena Romero A. y Magaly Riveros G.
- Nº 23 (1976). La Fortaleza de Chena y su relación con la ocupación incaica de Chile Central. 50 p. Rubén Stehberg L.
- Nº 24 (1978). Estudio florístico y vegetacional del Parque Nacional Tolhuaca (Malleco-Chile). 23 p. Carlos Ramírez G.
- Nº 25 (1978). Petroleum possibilities of the Darwin's Navidad Formation near Santiago, Chile. 31 p. Giovanni O. Cecioni.
- Nº 26 (1978). Estudio poblacional de *Mus musculus* silvestre en Santiago, Chile. 12 p. Jaime E. Péfaur, Fabián Jaksic y José L. Yáñez.
- Nº 27 (1978). Historia Natural de *Octodon degus* Molina (Rodentia, Octodontidae). 11 p. José Yáñez y Fabián Jaksic.
- Nº 28 (1979). Acción depredadora de aves silvestres en cultivos de arroz de la provincia de Talca. 11 p. Patricio Drouilly, Roberto Montecinos y Carlos Muñoz C.
- Nº 29 (1979). La clorofila "a" como indicador de la biomasa presente en dos estuarios y un lago de Chile Central, 10 p. Sergio Cabrera-Silva.
- Nº 30 (1979). Algunos Copépodos de América del Sur, 13 p. Bernard H. Dussart.
- Nº 31 (1980). Diccionario de Sitios Arqueológicos de Araucanía. 209 p. Rubén Stehberg.
- Nº 32 (1980). Catálogo de los Tipos de Insecta depositados en la colección del Museo Nacional de Historia Natural (Santiago, Chile). 45 p. Ariel Camousseight M.
- Nº 33 (1981). El uso medicinal y alimenticio de plantas nativas y naturalizadas en Chile. 91 p. Mélica Muñoz S., Elizabeth Barrera M. e Inés Meza P.
- Nº 34 (1981). Géneros de peces de aguas continentales de Chile. 108 p. Gloria Arratia F.
- Nº 35 (1981). El complejo prehispánico Aconcagua en la Rinconada de Huechún. 87 p. Rubén Stehberg L.
- Nº 36 (1981). Estudio sobre discriminación y clasificación de poblaciones prehispánicas del N-O-Argentino. 60 p. José A. Cocilovo.



- Nº 37 (1982). Bibliografía escogida y comentada sobre mamíferos fósiles de Chile. 24 p. Daniel Frassinetti C.
- Nº 38 (1982). Primer Encuentro Nacional de Mastozoólogos. Talca, 7-9 noviembre 1980. Actas. 237 p. Coordinación y Edición Daniel Frassinetti C. y José Yáñez V.
- Nº 39 (1983). Nombres folclóricos y usos de la flora de la isla Quinchao, Chiloé. 58 p. Carolina Villagrán, Inés Meza, Erika Silva y Nelda Vera.
- Nº 40 (1984). Catálogo de la colección de hongos de Rolf Singer. 43 p. Elizabeth Barrera M.
- Nº 41 (1984). Descripción y análisis interpretativo de un sitio arcaico temprano en la quebrada de Camarones. 194 p. Virgilio Schiappacasse F. y Hans Niemeyer F.
- Nº 42 (1985). *Hoplosphyrum griseus* (Philippi) y *Microgryllus pallipes* Philippi, dos especies de grillos escamosos en Chile (Insecta: Grylloptera: Gryllidae: Mogoplistinae). 54 p. Madeleine Lamborot Ch.
- Nº 43 (1986). Catálogo crítico de los tipos reptiles conservados en el Museo Nacional de Historia Natural de Santiago, Chile. 23 p. Juan Carlos Ortiz y Herman Núñez.
- Nº 44 (1989). Tipos de Aves en el Museo Nacional de Historia Natural: Catálogo crítico. 31 p. Juan C. Torres-Mura y Marina L. Lemus.
- Nº 45 (1989). Cladóceros y Copépodos, límnicos en Chile y su distribución geográfica. Lista sistemática. 48 p. Rosario Ruiz L. y Nivaldo Bahamonde N.
- Nº 46 (1992). Origen de las especies por medio de la deriva natural o la diversificación de los linajes a través de la conservación y cambio de los fenotipos ontogénicos. 48 p. Humberto Maturana R. y Jorge Mpodozis M.
- Nº 47 (1993). Catálogo colección de peces depositada en el Museo Nacional de Historia Natural de Chile. 224 p. Roberto Meléndez C., Oscar Gálvez H. y Augusto Cornejo C.
- Nº 48 (1993). Las especies de Curculionoidea (Insecta: Coleoptera) de interés agrícola en Chile. 79 p. Mario Elgueta D.
- Nº 49 (1994). Introducción a los insectos del Orden Psocoptera en Chile. 26 p. Ariel Camousseight y Timothy R. New.
- Nº 50 (1996). Autoecología comparada de dos especies de lagartijas de Chile Central. 59 p. Herman Núñez.
- Nº 51 (1997). Helechos de Juan Fernández, 104 p. Elizabeth Barrera M.
- Nº 52 (1998). El sitio agroalfarero temprano de la Granja: un aporte desde la perspectiva arqueobotánica. 66 p. M. Teresa Planella O. y M. Blanca Tagle A.
- Nº 53 (1999). La colección de Carlos José Bertero depositada en el Herbario del Museo Nacional de Historia Natural. 84 p. Mélica Muñoz S.
- Nº 54 (1999). Catálogo de Orthoptera (Insecta) de Chile. 60 p. Mario Elgueta, Ariel Camousseight y Carlos S. Carbonell.
- Nº 55 (2000). Catálogo de la colección de musgos antárticos depositada en el Museo Nacional de Historia Natural de Chile. 56 p. Elizabeth Barrera.
- Nº 56 (2000). Colección Max Uhle: Expedición a Calama 1912. 49 p. Eliana Durán, María F. Kangiser y Nieves Acevedo.
- Nº 57 (2001). Colección de Cefalópodos del Museo Nacional de Historia Natural: Catálogo de especies de aguas chilenas. 86 p. Marco Antonio Vega P., Sergio Letelier y Esteban Carreño P.
- Nº 58 (2003). Distribución estacional de Cladóceros y Copépodos en el lago Rapel, Chile central. 58 p. Rosario Ruiz L. y Nivaldo Bahamonde N.
- Nº 59 (2005). Las especies chilenas del género *Liolaemus* Wiegmann, 1834 (Iguania: Tropiduridae: Liolaeminae). Taxonomía, Sistemática y Evolución. 486 p. Daniel Pincheira-Donoso y Herman Núñez
- Nº 60 (2006). Epidermis foliar de árboles chilenos. 90 p. Elizabeth Barrera M. e Inés Meza P.
- Nº 61 (2009). Biobibliografía 1980-2008 Museo Nacional de Historia Natural.
- Nº 62 (2012). Caverna Piuquenes: aproximaciones a las adaptaciones humanas al medio cordillerano del Aconcagua. Pleistoceno Tardío al Holoceno Medio (11.500-7.500 AP). 217 p. Rubén Stehberg, José F. Blanco, Rafael Labarca, Gloria Rojas, Eugenio Aspillaga y Carolina Belmar.
- Nº 63 (2015). Vertebrados Fósiles de Chile. 465 p. David Rubilar-Rogers, Rodrigo Otero, Alexander Vargas y Michel Sallaberry.

MUSEO NACIONAL DE HISTORIA NATURAL  
PUBLICACION OCASIONAL

- Nº 1 (1963). Catálogo de las arañas chilenas de las familias de la división Metarachnae. 32 p. Allan F. Archer.
- Nº 2 (1963). Informe sobre el descubrimiento de un área arqueológica. 16 p. Emil de Bruyne.
- Nº 3 (1963). Dos Nuevos Cerambícidos Chilenos (Coleoptera-Cerambycidae). 8 p. Miguel Cerda G.
- Nº 4 (1963). Fototipos, una Valiosa Documentación Científica en el Estudio de las Plantas. 18 p. Carlos Muñoz P.
- Nº 5 (1964). Homenaje a Don Ricardo E. Latham 1868-1943. 41 p. Humberto Fuenzalida V., Eugenio Pereira E., Tomás Lago y Grete Mostny G.
- Nº 6 (1965). El "Catálogo de los Lepidópteros de Chile" del Dr. Emilio Ureta Rojas. 15 p. Vicente Pérez D'A.
- Nº 7 (1965). El género *Garthia* Donoso-Barros & Vanzolini y los geckos Gimnodactílicos afines. 8 p. Roberto Donoso-Barros.
- Nº 8 (1965). Distribución de las tortugas en Sudamérica. 14 p. Roberto Donoso-Barros.
- Nº 9 (1965). Los afloramientos plantíferos de "El Arrayán", inmediaciones de Santiago. 8 p. Humberto Fuenzalida V.
- Nº 10 (1966). Termes citados para Chile. 11 p. Rodio Guzmán S.
- Nº 11 (1966). Dos nuevos *Gonatodes* de Venezuela. 32 p. Roberto Donoso-Barros.
- Nº 12 (1967). Notas sobre ofidios colectados por el Dr. Emilio Ureta en la Amazonía Boliviana. 8 p. Roberto Donoso-Barros.
- Nº 13 (1972). Revisión de 1a subfamilia Oxypeltinae (Coleoptera, Cerambycidae). 10 p. Miguel Cerda G.
- Nº 14 (1972). Morfometría del lago Riñihue (Prov. de Valdivia, Chile). 14 p. José N. Arenas.
- Nº 15 (1973). Acerca de la posible función de bacterias agarolíticas del erizo blanco *Loxechinus albus* (Mol.). 8 p. Patricio García-Tello y Ana María Baya.
- Nº 16 (1973). Desarrollo intracapsular de *Concholepas concholepas* (Bruguière) (Gastropoda-Muricidae). 16 p. Carlos Gallardo S.
- Nº 17 (1975). Diccionario de sitios arqueológicos de Chile Central. 96 p. Rubén Stehberg L.
- Nº 18 (1975). Osteología de *Pygidium aerolatum* Valenciennes. 1848 (Peces Siluriformes, Trichomycteridae). 12 p. Gloria Arratia E y Augusto Chang G.
- Nº 19 (1975). Osteocráneo de *Nematogenys inermis* Guichenot, 1848 y consideraciones acerca de la primitividad del género (Peces Siluriformes, Trichomycteridae). 7 p. Gloria Arratia F. y Augusto Chang G.
- Nº 20 (1975). Organogénesis de la rana chilena *Calyptocephalella caudiververa* (Amphibia, Leptodactylidae). 29 p. Boris Jorquera y Emilio Pugin.
- Nº 21 (1975). Peces de Chile. Lista sistemática. 20 p. Nibaldo Bahamonde N. y Germán Pequeño R.
- Nº 22 (1976). Lista de Cormófitos acuáticos de la región valdiviana. 12 p. Carlos Ramírez G., Madalena Romero A. y Magaly Riveros G.
- Nº 23 (1976). La Fortaleza de Chena y su relación con la ocupación incaica de Chile Central. 50 p. Rubén Stehberg L.
- Nº 24 (1978). Estudio florístico y vegetacional del Parque Nacional Tolhuaca (Malleco-Chile). 23 p. Carlos Ramírez G.
- Nº 25 (1978). Petroleum possibilities of the Darwin's Navidad Formation near Santiago, Chile. 31 p. Giovanni O. Cecioni.
- Nº 26 (1978). Estudio poblacional de *Mus musculus* silvestre en Santiago, Chile. 12 p. Jaime E. Péfaur, Fabián Jaksic y José L. Yáñez.
- Nº 27 (1978). Historia Natural de *Octodon degus* Molina (Rodentia, Octodontidae). 11 p. José Yáñez y Fabián Jaksic.
- Nº 28 (1979). Acción depredadora de aves silvestres en cultivos de arroz de la provincia de Talca. 11 p. Patricio Drouilly, Roberto Montecinos y Carlos Muñoz C.
- Nº 29 (1979). La clorofila "a" como indicador de la biomasa presente en dos estuarios y un lago de Chile Central, 10 p. Sergio Cabrera-Silva.
- Nº 30 (1979). Algunos Copépodos de América del Sur, 13 p. Bernard H. Dussart.
- Nº 31 (1980). Diccionario de Sitios Arqueológicos de Araucanía. 209 p. Rubén Stehberg.
- Nº 32 (1980). Catálogo de los Tipos de Insecta depositados en la colección del Museo Nacional de Historia Natural (Santiago, Chile). 45 p. Ariel Camousseight M.
- Nº 33 (1981). El uso medicinal y alimenticio de plantas nativas y naturalizadas en Chile. 91 p. Mélica Muñoz S., Elizabeth Barrera M. e Inés Meza P.
- Nº 34 (1981). Géneros de peces de aguas continentales de Chile. 108 p. Gloria Arratia F.
- Nº 35 (1981). El complejo prehispánico Aconcagua en la Rinconada de Huechún. 87 p. Rubén Stehberg L.
- Nº 36 (1981). Estudio sobre discriminación y clasificación de poblaciones prehispánicas del N-O-Argentino. 60 p. José A. Cocilovo.

- Nº 37 (1982). Bibliografía escogida y comentada sobre mamíferos fósiles de Chile. 24 p. Daniel Frassinetti C.
- Nº 38 (1982). Primer Encuentro Nacional de Mastozoólogos. Talca, 7-9 noviembre 1980. Actas. 237 p. Coordinación y Edición Daniel Frassinetti C. y José Yáñez V.
- Nº 39 (1983). Nombres folclóricos y usos de la flora de la isla Quinchao, Chiloé. 58 p. Carolina Villagrán, Inés Meza, Erika Silva y Nelda Vera.
- Nº 40 (1984). Catálogo de la colección de hongos de Rolf Singer. 43 p. Elizabeth Barrera M.
- Nº 41 (1984). Descripción y análisis interpretativo de un sitio arcaico temprano en la quebrada de Camarones. 194 p. Virgilio Schiappacasse F. y Hans Niemeyer F.
- Nº 42 (1985). *Hoplosphyrum griseus* (Philippi) y *Microgryllus pallipes* Philippi, dos especies de grillos escamosos en Chile (Insecta: Grylloptera: Gryllidae: Mogoplistinae). 54 p. Madeleine Lamborot Ch.
- Nº 43 (1986). Catálogo crítico de los tipos reptiles conservados en el Museo Nacional de Historia Natural de Santiago, Chile. 23 p. Juan Carlos Ortiz y Herman Núñez.
- Nº 44 (1989). Tipos de Aves en el Museo Nacional de Historia Natural: Catálogo crítico. 31 p. Juan C. Torres-Mura y Marina L. Lemus.
- Nº 45 (1989). Cladóceros y Copépodos, límnicos en Chile y su distribución geográfica. Lista sistemática. 48 p. Rosario Ruiz L. y Nivaldo Bahamonde N.
- Nº 46 (1992). Origen de las especies por medio de la deriva natural o la diversificación de los linajes a través de la conservación y cambio de los fenotipos ontogénicos. 48 p. Humberto Maturana R. y Jorge Mpodozis M.
- Nº 47 (1993). Catálogo colección de peces depositada en el Museo Nacional de Historia Natural de Chile. 224 p. Roberto Meléndez C., Oscar Gálvez H. y Augusto Cornejo C.
- Nº 48 (1993). Las especies de Curculionioidea (Insecta: Coleoptera) de interés agrícola en Chile. 79 p. Mario Elgueta D.
- Nº 49 (1994). Introducción a los insectos del Orden Psocoptera en Chile. 26 p. Ariel Camousseight y Timothy R. New.
- Nº 50 (1996). Autoecología comparada de dos especies de lagartijas de Chile Central. 59 p. Herman Núñez.
- Nº 51 (1997). Helechos de Juan Fernández, 104 p. Elizabeth Barrera M.
- Nº 52 (1998). El sitio agroalfarero temprano de la Granja: un aporte desde la perspectiva arqueobotánica. 66 p. M. Teresa Planella O. y M. Blanca Tagle A.
- Nº 53 (1999). La colección de Carlos José Bertero depositada en el Herbario del Museo Nacional de Historia Natural. 84 p. Mélica Muñoz S.
- Nº 54 (1999). Catálogo de Orthoptera (Insecta) de Chile. 60 p. Mario Elgueta, Ariel Camousseight y Carlos S. Carbonell.
- Nº 55 (2000). Catálogo de la colección de musgos antárticos depositada en el Museo Nacional de Historia Natural de Chile. 56 p. Elizabeth Barrera.
- Nº 56 (2000). Colección Max Uhle: Expedición a Calama 1912. 49 p. Eliana Durán, María F. Kangiser y Nieves Acevedo.
- Nº 57 (2001). Colección de Cefalópodos del Museo Nacional de Historia Natural: Catálogo de especies de aguas chilenas. 86 p. Marco Antonio Vega P., Sergio Letelier y Esteban Carreño P.
- Nº 58 (2003). Distribución estacional de Cladóceros y Copépodos en el lago Rapel, Chile central. 58 p. Rosario Ruiz L. y Nivaldo Bahamonde N.
- Nº 59 (2005). Las especies chilenas del género *Liolaemus* Wiegmann, 1834 (Iguania: Tropiduridae: Liolaeminae). Taxonomía, Sistemática y Evolución. 486 p. Daniel Pincheira-Donoso y Herman Núñez
- Nº 60 (2006). Epidermis foliar de árboles chilenos. 90 p. Elizabeth Barrera M. e Inés Meza P.
- Nº 61 (2009). Biobibliografía 1980-2008 Museo Nacional de Historia Natural.
- Nº 62 (2012). Caverna Piuquenes: aproximaciones a las adaptaciones humanas al medio cordillerano del Aconcagua. Pleistoceno Tardío al Holoceno Medio (11.500-7.500 AP). 217 p. Rubén Stehberg, José F. Blanco, Rafael Labarca, Gloria Rojas, Eugenio Aspillaga y Carolina Belmar.
- Nº 63 (2015). Vertebrados Fósiles de Chile. 465 p. David Rubilar-Rogers, Rodrigo Otero, Alexander Vargas y Michel Sallaberry.